

GAZZETTA  UFFICIALE
DELLA REPUBBLICA ITALIANA

PARTE PRIMA

Roma - Martedì, 21 maggio 2013

SI PUBBLICA TUTTI I
GIORNI NON FESTIVI

DIREZIONE E REDAZIONE PRESSO IL MINISTERO DELLA GIUSTIZIA - UFFICIO PUBBLICAZIONE LEGGI E DECRETI - VIA ARENULA, 70 - 00186 ROMA
AMMINISTRAZIONE PRESSO L'ISTITUTO POLIGRAFICO E ZECCA DELLO STATO - VIA SALARIA, 1027 - 00138 ROMA - CENTRALINO 06-85081 - LIBRERIA DELLO STATO
PIAZZA G. VERDI, 1 - 00198 ROMA

La **Gazzetta Ufficiale, Parte Prima**, oltre alla **Serie Generale**, pubblica cinque **Serie speciali**, ciascuna contraddistinta da autonoma numerazione:

- 1^a **Serie speciale**: Corte costituzionale (pubblicata il mercoledì)
- 2^a **Serie speciale**: Comunità europee (pubblicata il lunedì e il giovedì)
- 3^a **Serie speciale**: Regioni (pubblicata il sabato)
- 4^a **Serie speciale**: Concorsi ed esami (pubblicata il martedì e il venerdì)
- 5^a **Serie speciale**: Contratti pubblici (pubblicata il lunedì, il mercoledì e il venerdì)

La **Gazzetta Ufficiale, Parte Seconda**, "Foglio delle inserzioni", è pubblicata il martedì, il giovedì e il sabato

AVVISO ALLE AMMINISTRAZIONI

Al fine di ottimizzare la procedura di pubblicazione degli atti in *Gazzetta Ufficiale*, le Amministrazioni sono pregate di inviare, contemporaneamente e parallelamente alla trasmissione su carta, come da norma, anche copia telematica dei medesimi (in formato word) al seguente indirizzo di posta elettronica certificata: gazzettaufficiale@giustiziacert.it, curando che, nella nota cartacea di trasmissione, siano chiaramente riportati gli estremi dell'invio telematico (mittente, oggetto e data).

Nel caso non si disponga ancora di PEC, e fino all'adozione della stessa, sarà possibile trasmettere gli atti a: gazzettaufficiale@giustizia.it

SOMMARIO

LEGGI ED ALTRI ATTI NORMATIVI

DECRETO-LEGGE 21 maggio 2013, n. 54.

Interventi urgenti in tema di sospensione dell'imposta municipale propria, di rifinanziamento di ammortizzatori sociali in deroga, di proroga in materia di lavoro a tempo determinato presso le pubbliche amministrazioni e di eliminazione degli stipendi dei parlamentari membri del Governo. (13G00099) Pag. 1

DECRETI PRESIDENZIALI

DECRETO DEL PRESIDENTE DEL CONSIGLIO DEI MINISTRI 22 febbraio 2013.

Regole tecniche in materia di generazione, apposizione e verifica delle firme elettroniche avanzate, qualificate e digitali, ai sensi degli articoli 20, comma 3, 24, comma 4, 28, comma 3, 32, comma 3, lettera b), 35, comma 2, 36, comma 2, e 71. (13A04284) Pag. 114



DECRETI, DELIBERE E ORDINANZE MINISTERIALI**Ministero
dello sviluppo economico**

DECRETO 30 aprile 2013.

Emissione, nell'anno 2013, di un francobollo commemorativo di Giovanni Boccaccio, nel VII centenario della nascita, nel valore di € 0,70. (13A04296) *Pag. 129*

DECRETO 10 maggio 2013.

Chiusura della procedura di amministrazione straordinaria della «Magida S.r.l.», in Bari. (13A04297) *Pag. 130*

ESTRATTI, SUNTI E COMUNICATI**Ministero
dello sviluppo economico**

Trasferimento al Consorzio per l'area di sviluppo industriale della provincia di Avellino di beni immobili siti nel Comune di Luogosano – Progetto n. 39/40/6016 – Realizzazione infrastrutture a servizio dell'area industriale di San Mango sul Calore. (13A04295). *Pag. 131*

Regione Toscana

Approvazione dell'ordinanza n. 4 del 26 marzo 2013 (13A04298). *Pag. 131*



LEGGI ED ALTRI ATTI NORMATIVI

DECRETO-LEGGE 21 maggio 2013, n. 54.

Interventi urgenti in tema di sospensione dell'imposta municipale propria, di rifinanziamento di ammortizzatori sociali in deroga, di proroga in materia di lavoro a tempo determinato presso le pubbliche amministrazioni e di eliminazione degli stipendi dei parlamentari membri del Governo.

IL PRESIDENTE DELLA REPUBBLICA

Visti gli articoli 77 e 87 della Costituzione;

Considerata la straordinaria necessità ed urgenza di provvedere in materia di pagamento dell'imposta municipale propria di cui all'articolo 13 del decreto-legge 6 dicembre 2011, n. 201, convertito, con modificazioni, dalla legge 22 dicembre 2011, n. 214, e successive modificazioni, conseguente alla contingente situazione economico-finanziaria del Paese;

Considerate le particolari ragioni di urgenza, connesse alla contingente situazione economico-finanziaria ed occupazionale del Paese, che impongono l'adozione di misure di sostegno al lavoro e di potenziamento degli ammortizzatori sociali per fare fronte alla perdurante situazione di crisi dei settori produttivi;

Vista la deliberazione del Consiglio dei Ministri, adottata nella riunione del 17 maggio 2013;

Sulla proposta del Presidente del Consiglio dei Ministri, del Ministro dell'interno, del Ministro dell'economia e delle finanze e del Ministro del lavoro e delle politiche sociali;

EMANA
il seguente decreto-legge:

Art. 1.

Disposizioni in materia di imposta municipale propria

1. Nelle more di una complessiva riforma della disciplina dell'imposizione fiscale sul patrimonio immobiliare, ivi compresa la disciplina del tributo comunale sui rifiuti e sui servizi, volta, in particolare, a riconsiderare l'articolazione della potestà impositiva a livello statale e locale, e la deducibilità ai fini della determinazione del reddito di impresa dell'imposta municipale propria relativa agli immobili utilizzati per attività produttive, per l'anno 2013 il versamento della prima rata dell'imposta municipale propria di cui all'articolo 13 del decreto-legge 6 dicembre 2011, n. 201, convertito, con modificazioni, dalla legge 22 dicembre 2011, n. 214, è sospeso per le seguenti categorie di immobili:

a) abitazione principale e relative pertinenze, esclusi i fabbricati classificati nelle categorie catastali A/1, A/8 e A/9;

b) unità immobiliari appartenenti alle cooperative edilizie a proprietà indivisa, adibite ad abitazione principale e relative pertinenze dei soci assegnatari, nonché alloggi regolarmente assegnati dagli Istituti autonomi per le case popolari (IACP) o dagli enti di edilizia residenziale pubblica, comunque denominati, aventi le stesse finalità degli IACP, istituiti in attuazione dell'articolo 93 del decreto del Presidente della Repubblica 24 luglio 1977, n. 616;


c) terreni agricoli e fabbricati rurali di cui all'articolo 13, commi 4, 5 e 8, del decreto-legge 6 dicembre 2011, n. 201, convertito, con modificazioni, dalla legge 22 dicembre 2011, n. 214, e successive modificazioni.

2. Il limite massimo di ricorso all'anticipazione di tesoreria di cui all'articolo 222 del testo unico delle leggi sull'ordinamento degli enti locali, di cui al decreto legislativo 18 agosto 2000, n. 267, come modificato, per l'anno 2013, dall'articolo 1, comma 9, del decreto-legge 8 aprile 2013, n. 35, è ulteriormente incrementato fino al 30 settembre 2013, di un importo, come risultante per ciascun comune, dall'allegato A, pari al cinquanta per cento:

a) del gettito relativo all'anno 2012 dell'imposta municipale propria ad aliquota di base o maggiorata se deliberata dai comuni, per l'anno medesimo con riferimento alle abitazioni principali e relative pertinenze;

b) del gettito relativo all'anno 2012 dell'imposta municipale propria, comprensivo delle variazioni deliberate dai comuni per l'anno medesimo, con riferimento agli immobili di cui alla lettera b) e c) del comma 1.

3. Gli oneri per interessi a carico dei comuni per l'attivazione delle maggiori anticipazioni di tesoreria sono rimborsati a ciascun comune dal Ministero dell'interno, con modalità e termini fissati con decreto del Ministero dell'interno, da adottare entro 20 giorni dalla data di entrata in vigore del presente decreto.



4. All'onere di cui al comma 3, pari a 18,2 milioni di euro per l'anno 2013 si provvede, quanto a 12,5 milioni di euro mediante corrispondente riduzione del fondo di cui all'articolo 10, comma 5, del decreto-legge 29 novembre 2004, n. 282, convertito, con modificazioni, dalla legge 27 dicembre 2004, n. 307, quanto a 600.000 euro mediante utilizzo dei risparmi derivanti dall'articolo 3 e quanto a 5,1 milioni di euro mediante corrispondente riduzione dello stanziamento del fondo speciale di parte corrente iscritto, ai fini del bilancio triennale 2013-2015, nell'ambito del programma «Fondi di riserva e speciali» della missione «Fondi da ripartire» dello stato di previsione del Ministero dell'economia e delle finanze per l'anno 2013, allo scopo parzialmente utilizzando l'accantonamento relativo al medesimo Ministero.

Art. 2.

Clausola di salvaguardia

1. La riforma di cui all'articolo 1 dovrà essere attuata nel rispetto degli obiettivi programmatici primari indicati nel Documento di economia e finanza 2013 come risultante dalle relative risoluzioni parlamentari e, in ogni caso, in coerenza con gli impegni assunti dall'Italia in ambito europeo. In caso di mancata adozione della riforma entro la data del 31 agosto 2013, continua ad applicarsi la disciplina vigente e il termine di versamento della prima rata dell'imposta municipale propria degli immobili di cui al medesimo articolo 1 è fissato al 16 settembre 2013.

Art. 3.

Contenimento delle spese relative all'esercizio dell'attività politica

1. I membri del Parlamento, che assumono le funzioni di Presidente del Consiglio dei Ministri, Ministro o Sottosegretario di Stato, non possono cumulare il trattamento stipendiale previsto dall'articolo 2 della legge 8 aprile 1952, n. 212, con l'indennità spettante ai parlamentari ai sensi della legge 31 ottobre 1965, n. 1261, ovvero con il trattamento economico in godimento per il quale abbiano eventualmente optato, in quanto dipendenti pubblici, ai sensi dell'articolo 68 del decreto legislativo 30 marzo 2001, n. 165.

Art. 4.

Disposizioni in materia di ammortizzatori sociali in deroga, di contratti di solidarietà e di contratti di lavoro subordinato a tempo determinato.


1. In considerazione del perdurare della crisi occupazionale e della prioritaria esigenza di assicurare adeguata tutela del reddito dei lavoratori in modo tale da garantire il perseguimento della coesione sociale, ferme restando le risorse già destinate dall'articolo 2, comma 65, della legge 28 giugno 2012, n. 92, e successive modificazioni, e dall'articolo 1, comma 253, della legge 24 dicembre 2012, n. 228, mediante riprogrammazione dei programmi cofinanziati dai Fondi strutturali comunitari 2007/2013 oggetto del Piano di azione e coesione, al fine di consentire, in vista dell'attuazione del monitoraggio di cui al comma 2, un primo, immediato rifinanziamento degli ammortizzatori sociali in deroga di cui all'articolo 2, commi 64, 65 e 66, della legge 28 giugno 2012, n. 92, e rilevata l'eccezionalità della situazione di emergenza occupazionale che richiede il reperimento di risorse al predetto fine, anche tramite la ridestinazione di somme già diversamente finalizzate dalla legislazione vigente, si dispone quanto segue:

a) l'autorizzazione di spesa di cui all'articolo 1, comma 7, del decreto-legge 20 maggio 1993, n. 148, convertito, con modificazioni, dalla legge 19 luglio 1993, n. 236, confluita nel Fondo sociale per l'occupazione e la formazione, di cui all'articolo 18, comma 1, lettera a), del decreto-legge 29 novembre 2008, n. 185, convertito, con modificazioni, dalla legge 28 gennaio 2009, n. 2, è incrementata, per l'anno 2013, di 250 milioni di euro per essere destinata al rifinanziamento dei predetti ammortizzatori sociali in deroga, con corrispondente riduzione per l'anno 2013 del Fondo di cui all'ultimo periodo dell'articolo 1, comma 68, della legge 24 dicembre 2007, n. 247, in considerazione dei tempi necessari per il perfezionamento del procedimento concessivo dei relativi benefici contributivi;

b) il comma 255 dell'articolo 1 della legge 24 dicembre 2012, n. 228, è sostituito dal seguente: «255. Le risorse derivanti dall'aumento contributivo di cui all'articolo 25 della legge 21 dicembre 1978, n. 845, per l'anno 2013 sono versate dall'INPS per un importo pari a 246 milioni di euro per l'anno 2013 al bilancio dello Stato per la successiva riassegnazione al Fondo sociale per l'occupazione e la formazione di cui all'articolo 18, comma 1, del decreto-legge 29 novembre 2008, n. 185, convertito, con modificazioni, dalla legge 28 gennaio 2009, n. 2, ai fini del finanziamento degli ammortizzatori sociali in deroga di cui all'articolo 2, commi 64, 65 e 66 della legge 28 giugno 2012, n. 92.»;

c) l'autorizzazione di spesa di cui all'articolo 1, comma 7, del decreto-legge 20 maggio 1993, n. 148, convertito, con modificazioni, dalla legge 19 luglio 1993, n. 236, confluita nel Fondo sociale per l'occupazione e la formazione, di cui all'articolo 18, comma 1, lettera a), del decreto-legge 29 novembre 2008, n. 185, convertito, con modificazioni, dalla legge 28 gennaio 2009, n. 2, è ulteriormente incrementata, per l'anno 2013, di 219 milioni di euro derivanti dai seguenti interventi:

1) le somme versate entro il 15 maggio 2013 all'entrata del bilancio dello Stato ai sensi dell'articolo 148, comma 1, della legge 23 dicembre 2000, n. 388, non riassegnate alla data di entrata in vigore del presente decreto restano acquisite all'entrata del bilancio dello Stato; il Fondo di cui all'articolo 148, comma 2, della legge 23 dicembre 2000, n. 388, è ridotto per l'anno 2013 di 10 milioni di euro;



2) per l'anno 2013 le disponibilità di cui all'articolo 5 della legge 6 febbraio 2009, n. 7, sono versate all'entrata del bilancio dello Stato per un importo di 100 milioni di euro;

3) l'autorizzazione di spesa di cui all'articolo 61 della legge 27 dicembre 2002, n. 289, e successive modificazioni è ridotta di 100 milioni di euro per l'anno 2013.

2. Con decreto del Ministro del lavoro e delle politiche sociali, di concerto con il Ministro dell'economia e delle finanze, da adottare entro 30 giorni dalla data di entrata in vigore del presente decreto, acquisito il parere della Conferenza permanente per i rapporti tra lo Stato, le regioni e le province autonome di Trento e di Bolzano e sentite le parti sociali, sono determinati, nel rispetto degli equilibri di bilancio programmati, criteri di concessione degli ammortizzatori in deroga alla normativa vigente, con particolare riguardo ai termini di presentazione, a pena di decadenza, delle relative domande, alle causali di concessione, ai limiti di durata e reiterazione delle prestazioni anche in relazione alla continuazione rispetto ad altre prestazioni di sostegno del reddito, alle tipologie di datori di lavoro e lavoratori beneficiari. Allo scopo di verificare gli andamenti di spesa, l'Inps, sulla base dei decreti di concessione inviati telematicamente dal Ministero del lavoro e delle politiche sociali e dalle regioni, effettua un monitoraggio anche preventivo della spesa, rendendolo disponibile al Ministero del lavoro e delle politiche sociali ed al Ministero dell'economia e delle finanze. All'attuazione di quanto previsto dal presente comma l'Inps provvede con le risorse finanziarie, umane e strumentali disponibili a legislazione vigente.

3. Al comma 405 dell'articolo 1 della legge 24 dicembre 2012, n. 228, è aggiunto, in fine, il seguente periodo: «Le somme già impegnate per il finanziamento dei contratti di solidarietà di cui all'articolo 5, commi 5 e 8, del decreto-legge 20 maggio 1993, n. 148, convertito, con modificazioni, dalla legge 19 luglio 1993, n. 236 e non ancora pagate, sono mantenute nel conto dei residui per l'importo di 57.635.541 euro per essere versate, nell'anno 2013, all'entrata del bilancio dello Stato, ai fini della successiva riassegnazione nello stato di previsione del Ministero del lavoro e delle politiche sociali, per essere destinate alle medesime finalità.»

4. All'articolo 1, comma 400, della legge 24 dicembre 2012, n. 228, le parole: «31 luglio 2013» sono sostituite dalle seguenti: «31 dicembre 2013».

5. Il termine di cui all'articolo 1, comma 410, primo periodo, della legge 24 dicembre 2012, n. 228, è prorogato al 31 dicembre 2013, fermo restando quanto disposto dall'articolo 2, comma 6 del decreto-legge 29 dicembre 2010, n. 225, convertito, con modificazioni, dalla legge 26 febbraio 2011, n. 10. A tale fine, con le procedure di cui all'articolo 5, comma 1, del decreto-legge 20 giugno 2012, n. 79, convertito, con modificazioni, dalla legge 7 agosto 2012, n. 131, una somma pari a euro 9.943.590,96 per l'anno 2013 è assegnata all'apposito programma dello stato di previsione del Ministero dell'interno.

6. Il Ministro dell'economia e delle finanze è autorizzato ad apportare con proprio decreto le occorrenti variazioni di bilancio per l'attuazione del presente decreto.

Art. 5.

Entrata in vigore

1. Il presente decreto entra in vigore il giorno successivo a quello della sua pubblicazione nella *Gazzetta Ufficiale* della Repubblica italiana e sarà presentato alle Camere per la conversione in legge.

Il presente decreto, munito del sigillo dello Stato, sarà inserito nella Raccolta ufficiale degli atti normativi della Repubblica italiana. È fatto obbligo a chiunque spetti di osservarlo e di farlo osservare.

Dato a Roma, addì 21 maggio 2013

NAPOLITANO


LETTA, *Presidente del Consiglio dei Ministri*

ALFANO, *Ministro dell'interno*

SACCOMANNI, *Ministro dell'economia e delle finanze*


GIOVANNINI, *Ministro del lavoro e delle politiche sociali*

Visto, *Il Guardasigilli*: CANCELLIERI




Allegato A
 (art. 1, comma 2)

Distribuzione comunale dell'incremento del limite massimo di ricorso all'anticipazione di tesoreria				
COMUNE	50% gettito IMU abitazione principale e relative pertinenze (ad aliquota di base o maggiorata con deliberazione comunale nel 2012) (A)	50% gettito IMU, comprensivo delle variazioni deliberate dai comuni, unità immobiliari delle cooperative edilizie a proprietà indivisa adibite a abitazioni principali e alloggi assegnati dagli IACP o dagli enti di edilizia e residenziale pubblica, comunque denominati, aventi le stesse finalità degli IACP, istituiti in attuazione dell'art. 93 del DPR 616/1977	50% gettito IMU terreni agricoli e fabbricati rurali di cui all'articolo 13, commi 4, 5 e 8, del decreto-legge 6 dicembre 2011, n. 201, convertito con modificazioni dalla legge 22 dicembre 2011, n. 214 e successive modificazioni (C)	Totale art. 1, c. 2 (A) + (B) + (C)
Abano Terme	988.056,65	7.710,50	70.116,85	1.065.884,00
Abbadia Cerreto	6.268,50	-	34.952,00	41.220,50
Abbadia Lariana	109.997,23	1,00	370,00	110.368,23
Abbadia San Salvatore	244.607,02	62,00	781,50	245.450,52
Abbasanta	73.523,49	426,00	1.096,58	75.046,07
Abbateggio	5.591,24	-	322,18	5.913,42
Abbiategrosso	911.480,23	17.578,00	205.262,83	1.134.321,06
Abetone	15.870,22	124,50	903,67	16.898,39
Abriola	2.546,38	-	591,35	3.137,73
Acate	75.983,18	1.398,00	585.120,28	662.501,46
Accadia	34.998,16	1.541,75	1.940,00	38.479,91
Acceglio	620,00	-	142,50	762,50
Accettura	4.719,00	4.161,00	1.234,00	10.114,00
Acciano	3.521,13	224,88	1.210,09	4.956,10
Accumoli	5.619,08	-	1.781,88	7.400,96
Acerenza	10.115,76	53,00	1.161,29	11.330,05
Acerno	35.355,21	9,50	445,89	35.810,60
Acerra	463.636,49	69.387,89	681.528,55	1.214.552,93
Acì Bonaccorsi	49.909,16	-	1.480,21	51.389,37
Acì Castello	472.786,31	69,00	74.772,13	547.627,44
Acì Catena	277.850,25	785,00	111.226,52	389.861,77
Acì Sant'Antonio	239.907,95	109,00	8.048,91	248.065,86
Acireale	1.483.808,96	9.960,50	432.648,74	1.926.418,20
Acquacanina	725,50	-	157,30	882,80
Acquafondata	877,68	-	44,50	922,18
Acquafredda	14.061,46	-	35.764,19	49.825,65
Acqualagna	69.629,44	529,00	1.231,23	71.389,67
Acquanegra Cremonese	19.227,41	77,50	40.894,96	60.199,87
Acquanegra sul Chiese	56.448,42	116,00	204.470,14	261.034,56
Acquapendente	181.668,11	4.097,85	4.868,34	190.634,30
Acquappesa	9.808,30	39,50	322,14	10.169,94
Acquarica del Capo	18.459,51	-	1.234,38	19.693,89
Acquaro	5.772,39	-	200,09	5.972,48
Acquasanta Terme	9.207,25	-	1.057,93	10.265,18
Acquasparta	68.671,08	1.578,71	1.823,50	72.073,29
Acquaviva Collecroce	4.803,95	51,50	371,45	5.226,90
Acquaviva delle Fonti	631.976,99	2.152,50	13.015,06	647.144,55
Acquaviva d'Isernia	5.812,00	-	12,50	5.824,50
Acquaviva Picena	46.917,14	-	9.585,94	56.503,08
Acquaviva Platani	9.886,84	-	599,35	10.486,19
Acquedolci	54.452,38	920,50	56.738,78	112.111,66
Acqui Terme	948.752,61	80,00	13.850,46	962.683,07
Acri	31.078,04	31,50	2.959,89	34.068,43
Acuto	17.973,07	8,00	848,93	18.830,00
Adelfia	323.639,58	2.835,50	148.561,30	475.036,39
Adrano	353.182,40	1.368,93	139.516,79	494.068,12
Adrara San Martino	58.285,04	-	589,35	58.874,39
Adrara San Rocco	23.518,67	-	347,70	23.866,37
Adria	512.097,17	39.875,50	657.880,49	1.209.853,16
Adro	30.938,55	2.902,00	27.838,16	61.678,71
Affi	73.094,97	48,00	5.748,64	78.891,61
Affile	9.294,46	-	505,50	9.799,96
Afragola	325.324,31	7.487,63	140.489,52	473.301,46
Africo	10.584,66	81,00	932,50	11.598,16
Agazzano	92.442,29	-	49.682,82	142.125,11
Agerola	124.398,33	-	4.084,33	128.482,66
Aggus	24.804,74	15,00	433,01	25.252,75
Agira	36.899,85	425,00	2.297,84	39.622,69
Agliana	360.936,77	-	163.593,77	524.530,54
Agliano Terme	12.657,76	-	76.611,50	89.269,26
Agliè	111.127,74	-	42.394,71	153.522,45
Aglientu	28.442,90	25,00	5.960,51	34.428,41
Agna	84.518,32	563,00	80.811,79	165.893,11
Agnadello	42.182,12	-	52.587,54	94.769,66
Agnaia Calabria	2.897,02	140,50	1.091,72	4.129,24
Agnone	206.141,72	7.014,24	1.178,87	214.334,83
Agnosine	3.536,54	-	785,50	4.322,04
Agordo	95.148,26	657,50	359,67	96.165,43
Agosta	19.707,59	291,00	834,89	20.833,48
Agra	9.143,80	-	256,85	9.400,65
Agrate Brianza	413.871,22	5.541,50	38.580,36	457.993,08



Distribuzione comunale dell'incremento del limite massimo di ricorso all'anticipazione di tesoreria				
COMUNE	50% gettito IMU abitazione principale e relative pertinenze (ad aliquota di base o maggiorata con deliberazione comunale nel 2012) (A)	50% gettito IMU, comprensivo delle variazioni deliberate dai comuni, unità immobiliari delle cooperative edilizie a proprietà indivisa adibite a abitazioni principali e alloggi assegnati dagli IACP o dagli enti di edilizia e residenziale pubblica, comunque denominati, aventi le stesse finalità degli IACP, istituiti in attuazione dell'art. 93 del DPR 616/1977	50% gettito IMU terreni agricoli e fabbricati rurali di cui all'articolo 13, commi 4, 5 e 8, del decreto-legge 6 dicembre 2011, n. 201, convertito con modificazioni dalla legge 22 dicembre 2011, n. 214 e successive modificazioni (C)	Totale art. 1, c. 2 (A) + (B) + (C)
Agrate Conturbia	49.023,75	-	4.829,02	53.852,77
Agrigento	2.425.609,31	62.468,00	17.928,88	2.506.006,19
Agropoli	314.906,39	340,00	13.493,93	328.740,32
Agugliano	135.644,42	1.167,50	37.593,54	174.405,46
Agugliaro	30.905,19	-	57.422,88	88.328,07
Aicuzio	55.530,31	-	6.676,45	62.206,76
Aidomaggio	4.437,62	42,50	2.962,25	7.442,37
Aidone	28.749,61	423,50	3.343,42	32.516,53
Aielli	24.620,49	305,84	770,61	25.696,94
Aiello Calabro	18.163,68	-	665,50	18.829,18
Aiello del Friuli	60.347,20	584,50	55.216,97	116.148,67
Aiello del Sabato	60.617,85	-	6.514,32	67.132,17
Aieta	2.770,43	545,00	223,00	3.538,43
Ailano	13.825,13	408,00	1.366,92	15.600,05
Ailoche	3.906,93	-	704,82	4.611,75
Airasca	63.354,09	211,00	85.599,43	149.164,52
Airola	216.715,20	-	73.529,02	290.244,22
Airole	876,05	-	107,00	983,05
Airuno	79.422,00	1.081,00	1.881,50	82.384,50
Aisone	1.296,00	-	36,00	1.332,00
Ala	89.515,95	7.785,00	397,50	97.698,45
Alà dei Sardi	14.537,39	44,00	528,50	15.109,89
Ala di Stura	6.081,09	-	110,00	6.191,09
Alagna	3.502,23	-	39.713,17	43.215,40
Alagna Valsesia	11.168,95	-	276,00	11.444,95
Alanno	45.339,64	131,00	9.031,46	54.502,10
Alano di Piave	32.306,01	-	361,50	32.667,51
Alasio	795.522,81	1.334,50	11.818,10	808.675,41
Alatri	629.879,78	368,50	2.666,26	632.914,54
Alba	549.979,81	26.462,00	271.723,07	848.164,88
Alba Adriatica	297.208,15	3.459,00	32.116,17	332.783,32
Albagiara	2.698,50	35,50	106,00	2.840,00
Albairate	110.922,14	1.114,50	68.793,89	180.830,53
Albanella	159.360,93	-	5.992,45	165.353,38
Albano di Lucania	2.327,54	-	379,40	2.706,94
Albano Laziale	1.883.033,37	2.097,00	31.277,56	1.916.407,93
Albano Sant'Alessandro	104.279,03	-	3.829,28	108.108,31
Albano Vercellese	2.383,90	-	40.375,57	42.759,47
Albaredo Arnaboldi	4.790,50	-	50.863,24	55.653,74
Albaredo d'Adige	112.868,67	809,50	199.283,97	312.962,14
Albaredo per San Marco	1.134,00	192,50	116,03	1.442,53
Albareto	67.242,54	-	1.014,48	68.257,02
Albareto della Torre	2.360,85	-	212,51	2.573,36
Albavilla	219.680,22	3.920,00	595,00	224.195,22
Albenga	1.029.381,35	16.205,00	30.366,33	1.075.952,68
Albera Ligure	3.502,21	-	438,50	3.940,71
Alberobello	412.931,50	5.777,00	11.063,79	429.772,29
Alberona	7.326,50	25,00	2.795,00	10.146,50
Albese con Cassano	193.987,18	89,50	512,00	194.588,68
Albettonne	28.982,20	-	86.090,48	115.072,68
Albi	2.927,20	-	318,28	3.245,48
Albiano	50.175,50	265,00	144,00	50.584,50
Albiano d'Ivrea	78.804,11	70,00	31.385,70	110.259,81
Albiate	237.739,29	568,50	9.821,75	248.129,54
Albidona	544,00	-	386,74	930,74
Albignasego	1.030.475,29	15.269,00	56.532,55	1.102.276,84
Albinea	459.056,22	-	68.020,46	527.076,68
Albino	513.053,99	1.546,50	1.244,72	515.845,21
Albiolo	63.461,21	39,00	1.221,00	64.721,21
Albisola Superiore	447.991,28	1.700,00	6.535,12	456.226,40
Albissola Marina	470.016,73	-	3.067,53	473.084,26
Albizzate	161.591,26	3.464,50	762,00	165.817,76
Albonese	3.854,86	-	28.294,77	32.149,63
Albosaggia	35.422,89	5,00	126,41	35.554,30
Albugnano	4.470,33	-	2.397,50	6.867,83
Albuzzano	19.843,61	-	81.298,89	101.142,50
Alcamo	992.841,85	227,00	342.162,11	1.335.230,96
Alcara li Fusi	4.650,97	-	917,20	5.568,17
Aldeno	66.402,71	3.634,50	184,00	70.221,21
Aldino	46.523,13	-	1.892,50	48.415,63
Ales	17.728,60	419,00	194,08	18.341,68
Alessandria	5.173.479,77	32.445,50	1.158.195,96	6.364.121,23
Alessandria del Carretto	3.146,16	-	767,00	3.913,16
Alessandria della Rocca	5.877,30	564,50	1.987,32	8.429,12



Distribuzione comunale dell'incremento del limite massimo di ricorso all'anticipazione di tesoreria				
COMUNE	50% gettito IMU abitazione principale e relative pertinenze (ad aliquota di base o maggiorata con deliberazione comunale nel 2012) (A)	50% gettito IMU, comprensivo delle variazioni deliberate dai comuni, unità immobiliari delle cooperative edilizie a proprietà indivisa adibite a abitazioni principali e alloggi assegnati dagli IACP o dagli enti di edilizia e residenziale pubblica, comunque denominati, aventi le stesse finalità degli IACP, istituiti in attuazione dell'art. 93 del DPR 616/1977	50% gettito IMU terreni agricoli e fabbricati rurali di cui all'articolo 13, commi 4, 5 e 8, del decreto-legge 6 dicembre 2011, n. 201, convertito con modificazioni dalla legge 22 dicembre 2011, n. 214 e successive modificazioni (C)	Totale art. 1, c. 2 (A) + (B) + (C)
Alessano	55.789,95	130,00	2.377,74	58.297,69
Alezio	27.009,10	-	48.797,55	75.806,65
Alfano	6.835,61	13,50	97,00	6.946,11
Alfedena	12.933,58	56,92	430,78	13.421,28
Alfianello	21.183,53	-	71.993,50	93.177,03
Alfiano Natta	27.153,78	-	5.343,11	32.496,89
Alfonsine	661.035,67	8,50	534.963,55	1.196.007,72
Alghero	1.302.301,17	6.654,50	272.789,06	1.581.744,73
Algua	2.469,01	-	272,50	2.741,51
Ali	1.297,33	-	1.408,00	2.705,33
Ali Terme	11.676,74	18,50	20.145,11	31.840,35
Alia	17.281,44	-	82.228,05	99.509,49
Aliano	3.909,55	1.188,00	1.722,00	6.819,55
Alice Bel Colle	21.585,98	-	74.351,55	95.937,53
Alice Castello	60.374,62	26,00	87.983,35	148.383,97
Alice Superiore	12.844,27	-	738,50	13.582,77
Alife	131.696,43	2.099,84	185.454,34	319.250,61
Alimena	17.875,25	-	770,45	18.645,70
Aliminusa	4.328,08	-	467,50	4.795,58
Allai	1.029,00	-	477,22	1.506,22
Alleghe	26.912,63	1.987,00	304,50	29.204,13
Allein	9.841,38	-	447,38	10.288,76
Allerona	58.166,42	8,28	1.400,50	59.575,20
Alliste	40.856,67	47,00	41.892,99	82.796,66
Allumiere	66.648,78	7,00	1.490,06	68.145,84
Alluvioni Cambiò	38.009,51	-	52.311,87	90.321,38
Almé	176.480,60	167,00	563,50	177.211,10
Almenno San Bartolomeo	139.343,17	-	1.720,00	141.063,17
Almenno San Salvatore	186.719,34	36,50	544,51	187.300,35
Almese	311.041,04	-	1.916,03	312.957,07
Alonte	55.364,69	-	4.514,21	59.878,90
Alpette	8.720,50	-	221,20	8.941,70
Alpignano	627.987,02	45.221,50	18.317,07	691.525,59
Alseno	121.295,87	-	178.137,90	299.433,77
Alerio	30.835,05	64,50	507,50	31.407,05
Altamura	1.560.286,69	15.292,50	8.691,51	1.584.270,70
Altare	39.855,41	-	653,00	40.508,41
Altavilla Irpina	32.050,68	55,00	2.029,66	34.135,34
Altavilla Milicia	98.741,04	168,00	39.761,75	138.670,79
Altavilla Monferrato	11.115,58	-	3.033,93	14.149,51
Altavilla Silentina	161.419,92	21,50	10.223,09	171.664,51
Altavilla Vicentina	290.835,55	2.410,00	4.096,54	297.342,09
Altidona	27.503,56	-	31.256,28	58.759,84
Altilia	9.466,27	-	557,27	10.023,54
Altino	47.034,25	1.002,65	1.041,85	49.078,75
Altissimo	52.304,46	-	305,50	52.609,96
Altivole	231.930,04	-	98.617,53	330.547,57
Alto	442,17	-	145,50	587,67
Altofonte	67.181,94	347,50	4.151,22	71.680,66
Altomonte	51.054,93	43,00	3.655,35	54.753,28
Altopascio	684.116,69	143,00	92.121,80	776.381,49
Alviano	17.072,34	146,17	4.715,55	21.934,06
Alvignano	68.585,26	333,00	12.244,30	81.162,56
Alvito	59.517,47	110,50	1.179,00	60.806,97
Alzano Lombardo	364.712,77	455,50	952,93	366.121,20
Alzano Scivia	9.063,99	-	15.290,90	24.354,89
Alzate Brianza	172.257,33	8.915,00	4.000,58	185.172,91
Amalfi	61.190,67	-	1.220,55	62.411,22
Amandola	34.331,42	-	2.720,39	37.051,81
Amantea	399.909,73	857,00	5.624,00	406.390,73
Amaro	6.733,97	467,00	50,00	7.250,97
Amaroni	14.543,12	782,00	134,00	15.459,12
Amaseno	58.616,27	30,00	1.667,00	60.313,27
Amato	3.082,21	17,00	608,50	3.707,71
Amatrice	9.727,13	11,00	8.554,46	18.292,59
Ambivere	76.497,96	-	1.980,50	78.478,46
Amblar	5.583,50	-	3,00	5.586,50
Ameglia	294.178,94	3.814,50	15.217,47	313.210,91
Amelia	403.600,70	4.948,90	7.175,31	415.724,91
Amendolara	25.427,05	72,50	1.526,84	27.026,39
Ameno	22.679,78	-	1.041,46	23.721,24
Amorosi	83.555,54	-	55.871,11	139.426,65
Ampezzo	5.730,43	1.761,50	190,50	7.682,43
Anacapri	447.465,05	-	12.218,99	459.684,04



Distribuzione comunale dell'incremento del limite massimo di ricorso all'anticipazione di tesoreria				
COMUNE	50% gettito IMU abitazione principale e relative pertinenze (ad aliquota di base o maggiorata con deliberazione comunale nel 2012) (A)	50% gettito IMU, comprensivo delle variazioni deliberate dai comuni, unità immobiliari delle cooperative edilizie a proprietà indivisa adibite a abitazioni principali e alloggi assegnati dagli IACP o dagli enti di edilizia e residenziale pubblica, comunque denominati, aventi le stesse finalità degli IACP, istituiti in attuazione dell'art. 93 del DPR 616/1977	50% gettito IMU terreni agricoli e fabbricati rurali di cui all'articolo 13, commi 4, 5 e 8, del decreto-legge 6 dicembre 2011, n. 201, convertito con modificazioni dalla legge 22 dicembre 2011, n. 214 e successive modificazioni (C)	Totale art. 1, c. 2 (A) + (B) + (C)
Anagni	482.357,02	398,50	15.010,20	497.765,72
Ancarano	26.758,90	-	3.832,65	30.591,55
Ancona	6.720.812,02	281.406,50	179.480,69	7.181.699,21
Andali	3.206,20	222,50	604,00	4.032,70
Andalo	20.406,06	-	789,00	21.195,06
Andalo Valtellino	7.533,50	1.560,00	60,50	9.154,00
Andezeno	65.261,63	-	4.931,00	70.192,63
Andora	320.982,04	1.066,50	6.454,03	328.502,57
Andorno Micca	79.291,13	1.673,00	300,02	81.264,15
Andrano	64.431,20	-	3.918,44	68.349,64
Andrate	11.723,49	-	144,50	11.867,99
Andreis	3.007,50	-	111,50	3.119,00
Andretta	14.002,02	41,00	487,50	14.530,52
Andria	2.760.469,90	89.364,50	31.826,81	2.881.661,21
Andriano	34.689,24	-	9.001,07	43.690,31
Anela	7.056,82	23,00	2.145,50	9.225,32
Anfo	1.991,53	-	865,00	2.856,53
Angera	189.797,23	5.898,00	7.736,73	203.431,96
Anghiani	151.367,08	356,50	2.439,54	154.163,12
Angiari	45.415,24	466,00	74.549,69	120.430,93
Angolo Terme	14.633,15	-	507,43	15.140,58
Angri	895.466,32	135,50	140.671,04	1.036.272,86
Angrogna	9.730,34	-	278,27	10.008,61
Anguillara Sabazia	996.455,06	119,50	31.891,59	1.028.466,15
Anguillara Veneta	101.151,39	10.861,00	63.897,26	175.909,65
Annicco	30.205,76	225,00	102.498,46	132.929,22
Annone di Brianza	101.768,17	-	2.534,55	104.302,72
Annone Veneto	37.524,12	50,50	149.847,77	187.422,39
Anoia	7.731,98	104,50	37.158,11	44.994,59
Antegnate	36.987,77	-	49.775,65	86.763,42
Anterivo	1.870,77	-	67,50	1.938,27
Antey-Saint-André	12.496,62	-	164,54	12.661,16
Anticoli Corrado	15.131,38	-	515,31	15.646,69
Antignano	8.220,70	-	41.435,57	49.656,27
Antillo	2.531,00	-	737,53	3.268,53
Antonimina	4.217,95	-	415,00	4.632,95
Antrodoto	63.838,97	-	2.020,49	65.859,46
Antrona Schieranco	1.305,00	-	103,00	1.408,00
Anversa degli Abruzzi	5.505,75	144,45	281,86	5.932,06
Anzano del Parco	51.784,60	79,00	3.082,00	54.945,60
Anzano di Puglia	18.153,95	308,64	721,35	19.183,94
Anzi	1.942,25	69,00	282,40	2.293,65
Anzio	2.828.545,32	18.709,86	56.556,78	2.903.811,96
Anzola dell'Emilia	420.683,65	352,50	227.034,93	648.071,08
Anzola d'Ossola	2.690,00	-	178,50	2.868,50
Aosta	1.601.272,79	76.497,00	1.593,63	1.679.363,42
Apecchio	22.112,78	625,50	733,50	23.471,78
Apice	180.507,26	-	3.479,45	183.986,71
Apiro	39.482,54	9,00	1.225,28	40.716,82
Apollosa	56.461,51	-	6.492,97	62.954,48
Appiano Gentile	323.832,35	1.129,50	10.710,85	335.672,70
Appiano sulla strada del vino	698.954,35	-	68.222,48	767.176,83
Appignano	125.180,51	1.092,50	53.910,53	180.183,54
Appignano del Tronto	37.827,29	-	957,97	38.785,26
Aprica	28.536,21	-	584,00	29.120,21
Apricale	6.298,27	-	928,02	7.226,29
Apricena	301.047,45	21.715,42	431.195,18	753.958,05
Aprigliano	5.413,68	-	2.340,00	7.753,68
Aprilia	1.407.464,32	438,50	1.095.428,47	2.503.331,29
Aquara	12.249,38	-	2.162,50	14.411,88
Aquila d'Arroscia	2.587,88	-	238,87	2.826,75
Aquilaia	77.436,06	1.762,00	146.810,25	226.008,31
Aquilonia	9.538,63	-	636,00	10.174,63
Aquino	54.851,79	-	2.756,49	57.608,28
Aradeo	62.303,54	408,50	29.012,60	91.724,64
Aragona	94.326,76	516,50	4.409,18	99.252,44
Aramengo	4.122,26	-	2.031,92	6.154,18
Arba	30.697,38	469,00	207,50	31.373,88
Arborea	160.873,76	4.554,00	537.266,13	702.693,89
Arborea	13.231,91	-	132.103,20	145.335,11
Arbus	60.975,54	9.163,50	13.990,30	84.129,34
Arcade	148.920,21	26,00	30.454,76	179.400,97
Arce	86.757,52	236,00	2.165,36	89.158,88
Arcene	54.807,10	60,00	15.705,68	70.572,78



Distribuzione comunale dell'incremento del limite massimo di ricorso all'anticipazione di tesoreria				
COMUNE	50% gettito IMU abitazione principale e relative pertinenze (ad aliquota di base o maggiorata con deliberazione comunale nel 2012) (A)	50% gettito IMU, comprensivo delle variazioni deliberate dai comuni, unità immobiliari delle cooperative edilizie a proprietà indivisa adibite a abitazioni principali e alloggi assegnati dagli IACP o dagli enti di edilizia e residenziale pubblica, comunque denominati, aventi le stesse finalità degli IACP, istituiti in attuazione dell'art. 93 del DPR 616/1977	50% gettito IMU terreni agricoli e fabbricati rurali di cui all'articolo 13, commi 4, 5 e 8, del decreto-legge 6 dicembre 2011, n. 201, convertito con modificazioni dalla legge 22 dicembre 2011, n. 214 e successive modificazioni (C)	Totale art. 1, c. 2 (A) + (B) + (C)
Arcevia	128.164,98	767,50	3.481,25	132.413,73
Archi	40.881,49	654,86	886,50	42.422,85
Arcidosso	108.544,00	643,50	2.349,03	111.536,53
Arcinazzo Romano	21.871,13	-	918,51	22.789,64
Arcisate	270.666,64	10.028,00	1.230,89	281.925,53
Arco	452.081,22	29.888,00	1.164,20	483.133,42
Arcola	187.502,97	18.693,00	14.947,05	221.143,02
Arcole	103.843,51	200,00	87.916,24	191.959,75
Arconate	189.424,94	1.169,50	29.884,65	220.479,09
Arcore	741.663,95	44,75	12.418,34	754.127,04
Arcuignano	270.870,91	142,50	11.142,35	282.155,76
Ardara	7.814,62	1.082,00	2.868,81	11.765,43
Ardauil	6.635,44	-	211,07	6.846,51
Ardea	1.722.108,39	855,00	122.538,11	1.845.501,50
Ardenna	41.910,77	2.090,00	214,41	44.215,18
Ardesio	35.832,51	28,50	1.102,50	36.963,51
Ardore	31.027,69	108,50	4.161,25	35.297,44
Arena	5.011,06	-	309,61	5.320,67
Arena Po	4.903,87	-	96.375,19	101.279,06
Arenzano	1.124.767,66	-	982,63	1.125.750,29
Arese	1.237.209,82	32.458,00	9.423,56	1.279.091,38
Arezzo	2.604.056,54	1.612,00	18.699,69	2.624.368,23
Argegno	36.082,65	13,00	467,50	36.563,15
Argelato	300.832,14	128,00	218.724,00	519.684,14
Argenta	1.015.217,05	42,00	1.265.602,65	2.280.861,70
Argentera	1.121,50	48,00	486,44	1.655,94
Arguello	1.400,82	-	636,50	2.037,32
Argusto	2.840,00	85,00	398,50	3.323,50
Ari	28.067,50	480,00	4.851,99	33.399,49
Ariano Irpino	533.171,49	3.559,50	5.400,95	542.131,94
Ariano nel Polesine	57.775,15	487,50	255.564,89	313.827,54
Articcia	713.993,12	410,50	14.130,98	728.534,60
Arielli	14.060,17	-	3.352,15	17.412,32
Arienzo	57.679,00	922,00	20.963,33	79.564,33
Ariignano	55.099,65	-	6.332,50	61.432,15
Arizio	15.974,57	185,50	398,70	16.558,77
Arizzano	70.054,74	77,50	112,62	70.244,86
Ariena di Castro	16.498,24	536,23	3.021,85	20.056,32
Arluno	284.263,10	758,50	33.723,12	318.744,72
Armeno	50.175,91	-	974,30	51.150,21
Armento	808,68	22,00	688,18	1.518,86
Armo	201,53	-	189,50	391,03
Armungia	3.861,15	5,00	200,77	4.066,92
Amad	30.036,45	-	338,09	30.374,54
Amara	51.944,94	99,00	853,99	52.897,93
Amasco	21.698,36	-	370,00	22.068,36
Amesano	12.171,26	41,00	49.705,91	61.918,17
Arola	2.296,50	-	127,00	2.423,50
Arona	407.308,33	38.529,00	3.512,90	449.350,23
Arosio	167.976,46	553,50	1.076,06	169.606,02
Arpaia	52.036,69	-	4.273,34	56.310,03
Arpaiese	20.766,02	-	2.016,42	22.782,44
Arpino	249.685,44	-	2.292,41	251.977,85
Arquà Petrarca	96.496,27	-	4.044,81	100.541,08
Arquà Polesine	58.427,21	723,00	91.999,55	151.149,76
Arquata del Tronto	3.304,23	-	889,58	4.193,81
Arquata Scrivia	128.862,59	288,00	7.518,86	136.669,45
Arre	87.549,58	204,00	44.936,03	132.689,61
Arrone	80.350,45	1.261,95	463,00	82.075,40
Arsago Seprio	71.585,76	-	2.904,34	74.490,10
Arsiè	28.657,51	621,00	835,32	30.113,83
Arsiero	55.089,21	813,50	496,50	56.399,21
Arsita	9.202,35	-	124,66	9.327,01
Arsoli	41.519,79	-	576,07	42.095,86
Arta Terme	21.144,57	545,00	449,50	22.139,07
Artegna	74.693,98	2.165,50	653,02	77.512,50
Artena	367.577,75	174,00	4.741,16	372.492,91
Artogne	66.665,13	-	347,00	67.012,13
Arvier	21.599,81	-	534,50	22.134,31
Arzachena	421.045,89	4.776,00	8.881,86	434.703,75
Arzago d'Adda	35.174,51	-	44.155,51	79.330,02
Arzana	27.340,33	-	29,50	27.369,83
Arzano	166.630,50	8.140,03	15.859,98	190.630,51
Arzene	42.092,18	430,00	67.829,12	110.351,30



Distribuzione comunale dell'incremento del limite massimo di ricorso all'anticipazione di tesoreria				
COMUNE	50% gettito IMU abitazione principale e relative pertinenze (ad aliquota di base o maggiorata con deliberazione comunale nel 2012) (A)	50% gettito IMU, comprensivo delle variazioni deliberate dai comuni, unità immobiliari delle cooperative edilizie a proprietà indivisa adibite a abitazioni principali e alloggi assegnati dagli IACP o dagli enti di edilizia e residenziale pubblica, comunque denominati, aventi le stesse finalità degli IACP, istituiti in attuazione dell'art. 93 del DPR 616/1977	50% gettito IMU terreni agricoli e fabbricati rurali di cui all'articolo 13, commi 4, 5 e 8, del decreto-legge 6 dicembre 2011, n. 201, convertito con modificazioni dalla legge 22 dicembre 2011, n. 214 e successive modificazioni (C)	Totale art. 1, c. 2 (A) + (B) + (C)
Arzergrande	86.907,13	846,00	53.773,98	141.527,11
Arzignano	982.176,57	11.023,50	79.253,66	1.072.453,73
Ascea	94.173,64	116,18	3.000,93	97.290,75
Asciano	418.959,64	450,50	50.038,08	469.448,22
Ascoli Piceno	943.170,51	105,50	9.450,04	952.726,05
Ascoli Satriano	162.289,56	3.153,03	43.244,60	208.687,19
Ascrea	1.718,15	-	417,67	2.135,82
Asiago	41.097,55	97,00	6.062,01	47.256,56
Asigliano Veneto	18.110,99	158,50	40.479,04	58.748,53
Asigliano Vercellese	27.340,05	74,50	231.776,06	259.190,61
Asola	121.702,56	2.375,50	505.962,15	630.040,21
Asolo	443.224,27	-	27.037,96	470.262,23
Assago	22.730,64	14.482,00	21.556,91	58.769,55
Assemmini	249.841,40	10.344,50	4.984,67	265.170,57
Assisi	1.237.658,39	13.403,82	9.477,88	1.260.540,09
Asso	186.175,15	1.922,00	712,52	188.809,67
Assolo	4.411,72	-	110,00	4.521,72
Assoro	24.319,10	127,00	1.997,95	26.444,05
Asti	985.969,01	15.054,00	120.251,30	1.121.274,31
Asuni	1.968,75	-	291,68	2.260,43
Ateteleta	18.588,70	289,40	540,48	19.418,58
Atella	47.061,53	-	1.468,12	48.529,65
Atena Lucana	43.313,54	-	1.108,50	44.422,04
Atessa	360.346,87	3.863,92	3.928,76	368.139,55
Atina	89.789,47	-	787,67	90.577,14
Atrani	9.210,27	-	27,50	9.237,77
Atri	218.640,65	13.037,50	11.365,57	243.043,72
Atripalda	286.182,25	2.402,00	30.601,86	319.186,11
Attigliano	6.470,36	1.220,35	178,45	7.869,16
Attimis	23.096,75	5,00	1.009,25	24.111,00
Alzara	1.468,50	543,00	346,25	2.357,75
Auditore	27.637,19	37,50	1.069,33	28.744,02
Augusta	598.710,50	18.642,17	588.111,71	1.205.464,38
Auletta	15.848,75	-	2.114,46	17.963,21
Aulla	383.026,16	1.088,00	3.682,88	387.797,04
Aurano	505,61	-	89,56	595,17
Aurigo	1.113,50	-	359,50	1.473,00
Auronzo di Cadore	88.720,21	367,00	1.098,80	90.186,01
Ausonia	26.267,55	-	1.491,50	27.759,05
Austis	1.246,39	626,50	216,00	2.088,89
Avegno	52.903,13	70,50	884,57	53.858,20
Avelengo	30.316,31	3.513,50	671,00	34.500,81
Avella	117.677,84	238,00	69.513,51	187.429,35
Avellino	2.837.470,36	54.954,00	125.219,18	3.017.643,54
Averara	1.442,50	-	401,00	1.843,50
Aversa	961.206,28	21.310,50	33.507,98	1.016.024,76
Avetrana	163.719,30	-	256.227,82	419.947,12
Avezzano	1.068.962,00	33.421,53	12.781,12	1.115.164,65
Aviano	367.821,70	10.836,00	5.066,03	383.723,73
Aviatico	9.032,13	-	791,50	9.823,63
Avigliana	507.948,27	1.734,50	22.294,49	531.977,26
Avigliano	77.408,09	19,50	1.237,84	78.665,43
Avigliano Umbro	32.061,35	452,71	985,76	33.499,82
Avio	38.226,52	2.065,50	1.150,50	41.442,52
Avise	4.764,50	27,50	66,50	4.858,50
Avola	514.406,66	19.057,76	264.673,63	798.138,05
Avolasca	6.715,81	24,50	721,01	7.461,32
Ayas	53.702,09	91,50	948,01	54.741,60
Aymavilles	59.823,52	3.192,50	186,00	63.202,02
Azeglio	41.374,54	104,00	20.734,01	62.212,55
Azzanello	16.949,53	88,50	39.394,00	56.432,03
Azzano d'Asti	3.389,41	-	13.179,15	16.568,56
Azzano Decimo	732.810,49	9.243,50	241.465,15	983.519,14
Azzano Mella	81.404,70	-	45.270,39	126.675,09
Azzano San Paolo	236.769,94	54,00	13.390,00	250.213,94
Azzate	117.322,17	-	1.107,25	118.429,42
Azzio	26.587,41	-	1.170,00	27.757,41
Azzone	2.076,58	-	84,90	2.161,48
Baceno	15.701,90	-	351,50	16.053,40
Bacoli	580.365,00	4.194,75	67.749,74	652.309,49
Badalucco	3.465,74	-	632,32	4.098,06
Badesi	18.753,96	11,50	290,00	19.055,46
Badia	146.181,89	-	6.442,68	152.624,57
Badia Calavena	38.752,56	42,50	1.417,42	40.212,48



Distribuzione comunale dell'incremento del limite massimo di ricorso all'anticipazione di tesoreria				
COMUNE	50% gettito IMU abitazione principale e relative pertinenze (ad aliquota di base o maggiorata con deliberazione comunale nel 2012) (A)	50% gettito IMU, comprensivo delle variazioni deliberate dai comuni, unità immobiliari delle cooperative edilizie a proprietà indivisa adibite a abitazioni principali e alloggi assegnati dagli IACP o dagli enti di edilizia e residenziale pubblica, comunque denominati, aventi le stesse finalità degli IACP, istituiti in attuazione dell'art. 93 del DPR 616/1977	50% gettito IMU terreni agricoli e fabbricati rurali di cui all'articolo 13, commi 4, 5 e 8, del decreto-legge 6 dicembre 2011, n. 201, convertito con modificazioni dalla legge 22 dicembre 2011, n. 214 e successive modificazioni (C)	Totale art. 1, c. 2 (A) + (B) + (C)
Badia Pavese	7.048,68	-	26.710,68	33.759,36
Badia Polesine	413.199,55	2.337,00	242.033,93	657.570,48
Badia Tedalda	27.711,64	-	620,00	28.331,64
Badolato	12.856,49	150,50	1.273,21	14.280,20
Bagaladi	2.806,04	-	698,00	3.504,04
Bagheria	512.425,41	5.093,50	254.087,41	771.606,32
Bagnacavallo	882.642,70	833,50	741.201,38	1.624.677,58
Bagnara Calabria	21.040,62	91,50	5.416,18	26.548,20
Bagnara di Romagna	92.173,07	-	82.089,64	174.262,71
Bagnaria	6.478,80	-	571,60	7.050,40
Bagnaria Arsa	105.233,23	47,50	86.182,95	191.463,68
Bagnasco	8.029,64	108,00	611,33	8.748,97
Bagnatica	125.359,65	-	18.401,58	143.761,23
Bagni di Lucca	86.484,00	24,00	3.959,26	90.467,26
Bagno a Ripoli	1.641.280,26	21,00	47.503,60	1.688.804,86
Bagno di Romagna	287.326,06	-	3.084,53	290.410,59
Bagnoli del Trigno	6.226,71	22,00	2.167,04	8.415,75
Bagnoli di Sopra	75.004,09	193,50	141.214,89	216.412,48
Bagnoli Irpino	51.746,15	31,50	524,54	52.302,19
Bagnolo Cremasco	124.837,00	86,00	39.100,60	164.023,60
Bagnolo del Salento	7.441,93	-	118,00	7.559,93
Bagnolo di Po	25.550,05	464,00	106.766,59	132.780,64
Bagnolo in Piano	439.681,71	6.563,00	117.029,16	563.273,87
Bagnolo Mella	211.951,78	2.064,00	175.193,32	389.209,10
Bagnolo Piemonte	25.775,65	75,00	37.385,86	63.236,51
Bagnolo San Vito	136.163,83	2.192,00	280.057,32	418.413,15
Bagnone	37.903,38	106,00	5.393,35	43.402,73
Bagnoregio	108.082,00	2.000,45	14.728,23	124.810,68
Bagolino	60.199,26	-	214,59	60.413,85
Baia e Latina	63.715,01	838,50	6.105,26	70.658,77
Baiano	39.545,15	14,50	30.733,50	70.293,15
Bairo	21.127,83	-	8.175,56	29.303,39
Baiso	61.569,88	-	2.683,00	64.252,88
Bajardo	636,54	-	257,50	894,04
Balangero	105.277,44	63,00	497,58	105.838,02
Baldichieri d'Asti	9.341,78	-	1.892,23	11.234,01
Baldissero Canavese	10.753,33	-	3.916,19	14.669,52
Baldissero d'Alba	10.054,60	17,50	2.890,50	12.962,60
Baldissero Torinese	223.617,50	-	9.290,73	232.908,23
Balestrate	112.498,34	-	15.775,08	128.273,42
Balestrino	12.169,47	-	850,00	13.019,47
Ballabio	130.608,62	-	460,17	131.068,79
Ballao	6.689,01	1.406,00	231,71	8.326,72
Balme	2.338,00	-	149,00	2.487,00
Balmuccia	404,50	-	246,00	650,50
Balocco	2.939,00	-	85.374,59	88.313,59
Balsorano	30.687,71	429,95	525,87	31.643,53
Balvano	2.451,12	-	592,50	3.043,62
Balzola	30.796,03	-	139.793,48	170.589,51
Banari	8.094,98	-	844,82	8.939,80
Banchette	88.542,52	195,50	3.063,35	91.801,37
Bannio Anzino	4.187,66	25,50	552,24	4.765,40
Banzi	22.984,42	-	771,50	23.755,92
Baone	109.200,10	-	9.161,91	118.362,01
Baradili	737,00	-	72,00	809,00
Baragiano	29.813,62	-	1.275,00	31.088,62
Baranello	70.995,10	1.797,50	325,76	73.118,36
Barano d'Ischia	273.650,58	3.040,38	5.357,28	282.048,24
Baranzate	209.934,95	5.702,50	9.179,10	224.816,55
Barasso	67.529,60	-	1.279,69	68.809,29
Baratili San Pietro	16.759,87	58,00	9.809,65	26.627,52
Barbania	59.319,39	-	17.163,79	76.483,18
Barbara	33.559,04	713,00	1.625,58	35.897,62
Barbarano Romano	17.117,67	1.295,99	2.310,52	20.724,18
Barbarano Vicentino	87.608,79	191,50	18.333,69	106.133,98
Barbaresco	9.840,18	-	72.604,75	82.444,93
Barbariga	14.609,05	-	56.376,04	70.985,09
Barbata	10.412,34	-	45.437,43	55.849,77
Barberino di Mugello	328.801,15	-	5.876,63	334.677,78
Barberino Val d'Elsa	187.649,73	-	24.948,58	212.598,31
Barbianello	10.437,76	-	58.238,05	68.675,81
Barbiano	54.388,53	-	2.464,00	56.852,53
Barbona	21.855,93	145,50	30.711,50	52.712,93
Barcelona Pozzo di Gotto	275.850,40	16.032,50	264.900,47	556.783,37



Distribuzione comunale dell'incremento del limite massimo di ricorso all'anticipazione di tesoreria				
COMUNE	50% gettito IMU abitazione principale e relative pertinenze (ad aliquota di base o maggiorata con deliberazione comunale nel 2012) (A)	50% gettito IMU, comprensivo delle variazioni deliberate dai comuni, unità immobiliari delle cooperative edilizie a proprietà indivisa adibite a abitazioni principali e alloggi assegnati dagli IACP o dagli enti di edilizia e residenziale pubblica, comunque denominati, aventi le stesse finalità degli IACP, istituiti in attuazione dell'art. 93 del DPR 616/1977	50% gettito IMU terreni agricoli e fabbricati rurali di cui all'articolo 13, commi 4, 5 e 8, del decreto-legge 6 dicembre 2011, n. 201, convertito con modificazioni dalla legge 22 dicembre 2011, n. 214 e successive modificazioni (C)	Totale art. 1, c. 2 (A) + (B) + (C)
Barchi	8.358,45	-	682,09	9.040,54
Barcis	2.983,00	-	472,00	3.455,00
Bard	3.554,54	681,00	261,50	4.497,04
Bardello	20.464,49	-	1.087,67	21.552,16
Bardi	67.442,96	96,00	2.472,90	70.011,86
Bardinetto	13.512,75	34,00	977,68	14.524,43
Bardolino	344.345,20	1.856,50	70.753,82	416.955,52
Bardonecchia	154.722,72	392,90	1.303,32	156.418,94
Bareggio	387.311,67	1.038,00	40.518,96	428.868,63
Barengo	13.831,18	-	42.225,52	56.056,70
Baressa	6.044,98	116,00	962,57	7.123,55
Barete	11.614,50	-	757,62	12.372,12
Barga	254.674,20	-	1.162,68	255.836,88
Bargagli	68.220,53	18,00	1.072,30	69.310,83
Barge	57.152,40	90,00	134.751,64	191.994,04
Barghe	6.144,02	-	133,50	6.277,52
Bari	16.730.635,82	792.916,50	250.841,72	17.774.394,04
Bari Sardo	68.731,32	1.231,00	1.675,83	71.638,15
Bariano	78.612,37	-	24.137,60	102.749,97
Baricella	197.399,85	-	314.855,08	512.254,93
Barile	31.486,20	-	1.117,19	32.603,39
Barisciano	29.794,91	182,30	951,14	30.928,35
Barlassina	188.420,51	283,00	1.464,14	190.167,65
Barletta	2.443.409,65	125.550,42	546.281,93	3.115.242,00
Bami	23.032,06	-	373,84	23.405,90
Barolo	5.812,00	-	44.766,38	50.578,38
Barone Canavese	14.168,24	-	13.242,15	27.410,39
Baronissi	426.181,35	1.084,50	9.704,83	436.970,68
Barrafranca	93.900,30	1.677,50	1.809,59	97.387,39
Barrali	8.656,60	-	401,00	9.057,60
Barrea	6.298,23	-	340,02	6.638,25
Barumini	21.580,25	1.586,00	2.348,06	25.514,31
Barzago	99.475,46	567,00	2.294,91	102.337,37
Barzana	31.930,84	-	1.451,21	33.382,05
Barzanò	211.240,18	-	969,50	212.209,68
Barzio	77.216,70	-	415,07	77.631,77
Basaluzzo	60.320,88	-	44.625,65	104.946,53
Basiglio	6.213,58	-	101.436,95	107.650,53
Baschi	84.270,38	-	1.839,72	86.110,10
Basciano	35.541,69	336,50	331,00	36.209,19
Basiglio di Pinè	44.715,54	1.929,50	188,50	46.833,54
Basiglio	19.141,66	-	1.034,51	20.176,17
Basiglio	64.759,43	2,00	8.993,66	73.755,09
Basiglio	2.955,50	104,00	884,85	3.944,35
Basiglio	543.785,38	-	44.190,94	587.976,32
Basiglio	132.965,79	417,00	197.242,77	330.625,56
Bassano Bresciano	34.065,28	-	61.884,67	95.949,95
Bassano del Grappa	2.097.115,63	58.029,50	69.893,89	2.225.039,02
Bassano in Teverina	30.127,20	1.732,89	6.882,50	38.742,59
Bassano Romano	181.735,88	2.596,40	10.580,30	194.912,58
Bassano	14.807,25	-	1.612,58	16.419,83
Bassano	71.332,82	-	74.381,78	145.714,60
Bastia Mondovì	2.791,23	-	9.509,55	12.300,78
Bastia Umbra	475.351,64	2.106,41	68.457,14	545.915,19
Bastida de' Dossi	1.046,00	-	9.983,57	11.029,57
Bastida Pancarana	5.557,80	-	40.377,37	45.935,17
Bastiglia	145.676,09	-	76.110,40	221.786,49
Battaglia Terme	85.190,10	7.895,00	952,00	94.037,10
Battifollo	1.210,95	-	238,41	1.449,36
Battipaglia	1.657.380,72	15.488,98	354.121,38	2.026.991,08
Battuda	7.794,77	-	83.085,83	90.880,60
Baucina	8.366,00	-	1.114,11	9.480,11
Bauladu	6.762,38	-	356,24	7.118,62
Baunei	47.416,96	949,50	90,50	48.456,96
Baveno	183.777,22	2.715,88	350,53	186.843,63
Bazzano	283.524,51	3.609,00	81.225,33	368.358,84
Bedero Valcuvia	20.803,88	-	97,50	20.901,38
Bedizzole	179.151,30	75,50	111.110,67	290.337,47
Bedollo	36.595,10	1.135,00	34,00	37.764,10
Bedonia	74.163,22	-	2.002,82	76.166,04
Bedulita	19.664,68	-	329,00	19.993,68
Bee	12.412,46	-	171,50	12.583,96
Beinasco	675.210,40	15.442,00	9.748,95	700.401,35
Beinette	39.372,67	-	60.527,49	99.900,16




Distribuzione comunale dell'incremento del limite massimo di ricorso all'anticipazione di tesoreria				
COMUNE	50% gettito IMU abitazione principale e relative pertinenze (ad aliquota di base o maggiorata con deliberazione comunale nel 2012) (A)	50% gettito IMU, comprensivo delle variazioni deliberate dai comuni, unità immobiliari delle cooperative edilizie a proprietà indivisa adibite a abitazioni principali e alloggi assegnati dagli IACP o dagli enti di edilizia e residenziale pubblica, comunque denominati, aventi le stesse finalità degli IACP, istituiti in attuazione dell'art. 93 del DPR 616/1977	50% gettito IMU terreni agricoli e fabbricati rurali di cui all'articolo 13, commi 4, 5 e 8, del decreto-legge 6 dicembre 2011, n. 201, convertito con modificazioni dalla legge 22 dicembre 2011, n. 214 e successive modificazioni (C)	Totale art. 1, c. 2 (A) + (B) + (C)
Belcastro	4.589,95	11,00	2.062,53	6.663,48
Belfiore	35.421,95	-	175.894,31	211.316,26
Belforte all'Isauro	6.612,50	375,00	165,03	7.152,53
Belforte del Chienti	35.341,00	245,50	775,50	36.362,00
Belforte Monferrato	4.927,50	-	685,00	5.612,50
Belgioioso	22.671,73	1.992,27	102.593,15	127.257,15
Belgirate	21.743,27	-	1.561,12	23.304,39
Bella	20.980,65	-	411,19	21.391,84
Bellagio	133.076,76	-	1.037,03	134.113,79
Bellano	112.116,73	310,00	700,46	113.127,19
Bellante	105.331,29	1.637,00	19.068,90	126.037,19
Bellaria-Igea Marina	1.153.537,44	999,00	71.740,68	1.226.277,12
Bellegra	30.969,47	37,50	831,91	31.838,88
Bellino	551,71	-	41,50	593,21
Bellinzago Lombardo	60.457,12	1.651,00	31.674,07	93.782,19
Bellinzago Novarese	191.736,06	7.852,00	106.345,60	305.933,66
Bellizzi	278.566,86	378,00	15.085,10	294.029,96
Bellona	93.233,65	877,00	54.191,68	148.302,33
Bellosguardo	23.590,39	-	748,03	24.338,42
Belluno	1.345.375,99	101.228,50	3.148,85	1.449.753,34
Bellusco	106.795,17	3,00	16.252,70	123.050,87
Belmonte Calabro	16.791,92	149,00	267,00	17.207,92
Belmonte Castello	7.383,50	-	51,00	7.434,50
Belmonte del Sannio	4.402,28	-	217,50	4.619,78
Belmonte in Sabina	7.000,16	-	1.237,89	8.238,05
Belmonte Mezzagno	39.816,32	671,00	2.079,42	42.566,74
Belmonte Piceno	2.363,50	4,00	3.366,00	5.733,50
Belpasso	277.334,37	486,00	32.170,38	309.990,75
Belsito	8.395,68	109,50	958,90	9.464,08
Belvedere di Spinello	4.851,06	-	4.199,00	9.050,06
Belvedere Langhe	4.431,00	-	646,50	5.077,50
Belvedere Marittimo	37.955,78	21,93	3.332,73	41.310,44
Belvedere Ostrense	26.881,99	187,00	9.509,13	36.578,12
Belveglio	2.847,21	-	14.895,11	17.742,32
Belvi	1.751,21	271,50	907,00	2.929,71
Bema	400,00	-	90,50	490,50
Bene Lario	11.352,50	-	154,00	11.506,50
Bene Vagienna	62.371,03	-	181.536,18	243.907,21
Benestare	2.786,48	-	2.015,25	4.801,73
Benetutti	31.490,18	20,00	1.211,39	32.721,57
Benevello	6.912,00	-	398,14	7.310,14
Benevento	2.564.668,24	1.238,65	77.762,59	2.643.669,48
Benna	31.453,28	-	13.170,01	44.623,29
Bentivoglio	159.502,11	248,50	300.831,67	460.582,28
Berberno	45.164,19	-	502,56	45.666,75
Berberno di Valtellina	48.350,84	130,50	285,50	48.766,84
Berceto	47.345,29	56,50	2.262,35	49.664,14
Berchidda	26.492,68	159,00	1.184,36	27.836,04
Beregazzo con Filigaro	54.842,96	-	760,50	55.603,46
Beregardo	29.258,56	459,45	82.240,62	111.958,63
Bergamasco	15.386,00	-	4.841,50	20.227,50
Bergamo	4.528.743,77	236.784,50	59.323,65	4.824.851,92
Bergantino	60.119,60	1.473,00	91.630,69	153.223,29
Bergeggi	95.349,00	258,50	981,64	96.589,14
Bergolo	747,00	-	170,50	917,50
Berlingo	36.778,66	-	28.126,89	64.905,55
Bernalda	158.945,93	35.439,00	175.797,59	370.182,52
Bernareggio	242.241,35	788,50	13.194,54	256.224,39
Bernate Ticino	94.846,60	-	32.025,43	126.872,03
Bernezzo	17.648,72	58,00	1.152,00	18.858,72
Berra	207.102,08	-	396.416,12	603.518,20
Bersone	2.666,00	-	29,00	2.695,00
Bertinoro	370.668,50	39,00	139.501,57	510.209,07
Bertiolo	60.833,07	113,50	118.475,90	179.422,47
Bertonico	12.262,43	1.810,50	114.392,25	128.465,18
Berzano di San Pietro	5.022,25	-	603,12	5.625,37
Berzano di Tortona	3.016,11	-	557,50	3.573,61
Berzo Demo	9.230,87	-	175,00	9.405,87
Berzo Inferiore	11.569,27	-	309,50	11.878,77
Berzo San Fermo	25.569,43	122,34	189,31	25.881,08
Besana in Brianza	504.955,47	1.188,67	38.578,27	544.722,41
Besano	63.411,09	-	210,50	63.621,59
Besate	63.131,52	1.762,50	55.259,00	120.153,02
Besenello	41.684,46	266,50	1.516,50	43.467,46




Distribuzione comunale dell'incremento del limite massimo di ricorso all'anticipazione di tesoreria				
COMUNE	50% gettito IMU abitazione principale e relative pertinenze (ad aliquota di base o maggiorata con deliberazione comunale nel 2012) (A)	50% gettito IMU, comprensivo delle variazioni deliberate dai comuni, unità immobiliari delle cooperative edilizie a proprietà indivisa adibite a abitazioni principali e alloggi assegnati dagli IACP o dagli enti di edilizia e residenziale pubblica, comunque denominati, aventi le stesse finalità degli IACP, istituiti in attuazione dell'art. 93 del DPR 616/1977	50% gettito IMU terreni agricoli e fabbricati rurali di cui all'articolo 13, commi 4, 5 e 8, del decreto-legge 6 dicembre 2011, n. 201, convertito con modificazioni dalla legge 22 dicembre 2011, n. 214 e successive modificazioni (C)	Totale art. 1, c. 2 (A) + (B) + (C)
Besenzone	29.585,66	-	126.348,60	155.934,26
Besnate	82.606,52	-	2.764,93	85.371,45
Besozzo	256.396,85	6.272,00	3.361,42	266.030,27
Bessude	8.097,82	96,50	125,00	8.319,32
Bettola	41.243,07	3,50	4.049,52	45.296,09
Bettona	92.539,16	192,97	4.313,47	97.045,60
Beura-Cardezza	24.843,66	-	33,00	24.876,66
Bevagna	83.169,61	640,94	5.848,50	89.659,05
Beverino	89.582,30	1.730,50	1.411,00	92.723,80
Bevilacqua	64.184,12	277,00	86.532,43	150.993,55
Biancavilla	145.196,28	193,00	102.310,47	247.699,75
Bianchi	9.365,74	-	171,80	9.537,54
Bianco	34.541,03	0,50	2.402,69	36.944,22
Biandrate	29.343,13	-	87.705,32	117.048,45
Biandronno	72.521,25	1.352,50	818,84	74.692,59
Bianzano	11.373,04	-	380,50	11.753,54
Bianzè	39.183,75	142,00	250.170,95	289.496,70
Bianzone	10.512,50	-	820,00	11.332,50
Biassono	617.894,40	388,00	4.841,03	623.123,43
Bibbiano	349.289,63	-	135.193,63	484.483,26
Bibbiena	225.066,97	-	1.370,27	226.437,24
Bibbona	106.354,91	-	87.100,77	193.455,68
Bibiana	35.173,98	-	1.338,88	36.512,86
Biccarì	40.943,35	918,63	3.319,38	45.181,36
Bicinico	51.995,17	85,00	63.883,35	115.963,52
Bidoni	1.649,93	-	575,57	2.225,50
Biella	1.718.880,44	83.349,50	47.399,47	1.849.629,41
Bienna	20.227,32	172,00	757,00	21.156,32
Bieno	7.349,00	177,50	27,00	7.553,50
Bientina	455.288,07	-	44.554,46	499.842,53
Bigarello	62.122,28	-	179.678,61	241.800,89
Binago	137.657,97	4.943,00	5.692,33	148.293,30
Binasco	205.755,09	9.185,00	11.546,26	226.486,35
Binetto	37.652,28	723,50	33.208,16	71.583,94
Bioglio	15.212,92	-	676,60	15.889,52
Bionaz	4.406,57	5,50	-	4.412,07
Bione	6.212,94	52,50	541,50	6.806,94
Birori	9.754,45	-	92,00	9.846,45
Bisaccia	7.278,82	-	1.696,84	8.975,66
Bisacchino	68.917,50	59,00	2.355,82	71.332,32
Bisceglie	961.431,92	10.438,00	243.770,64	1.215.640,56
Bisegna	1.756,11	1.141,42	79,40	2.976,93
Bisenti	52.813,83	1.232,50	1.111,50	55.157,83
Bisignano	38.144,88	106,50	1.853,44	40.104,82
Bistagno	78.791,58	-	6.124,07	84.915,65
Bisuschio	101.774,52	-	204,08	101.978,60
Bitetto	295.777,68	253,00	73.144,78	369.175,46
Bitonto	1.077.688,90	15.180,50	27.033,20	1.119.902,60
Bitritto	276.342,85	1.231,50	39.938,72	317.513,07
Bittoni	39.870,68	2.259,50	696,00	42.826,18
Bivona	26.189,15	65,50	74.599,60	100.854,25
Bivongi	7.343,41	-	368,50	7.711,91
Bizzarone	41.265,09	-	3.012,91	44.278,00
Bleggio Superiore	19.877,72	208,50	109,50	20.195,72
Blello	264,00	-	53,50	317,50
Blera	72.838,01	893,25	8.190,78	81.922,04
Blessagno	10.464,50	-	72,50	10.537,00
Blevio	47.874,77	72,50	266,40	48.213,67
Blufi	9.135,71	-	503,36	9.639,07
Boara Pisani	74.439,11	1.419,00	48.542,03	124.400,14
Bobbio	95.587,58	-	3.840,66	99.428,24
Bobbio Pellice	5.526,50	-	87,00	5.613,50
Boca	23.514,63	-	2.362,48	25.877,11
Bocchigliero	8.190,67	3,00	937,50	9.131,17
Boccioleto	1.058,79	-	183,00	1.241,79
Bocenago	8.911,20	-	262,00	9.173,20
Bodio Lomnago	78.989,33	36,50	1.318,50	80.344,33
Boffalora d'Adda	45.168,25	4,00	39.073,36	84.245,61
Boffalora sopra Ticino	129.141,94	28,00	20.887,98	150.057,92
Bogliasco	445.353,74	-	8.565,82	453.919,56
Bognanco	3.812,00	16,00	52,50	3.880,50
Bogogno	44.559,71	-	4.633,05	49.192,76
Boissano	78.610,33	-	809,31	79.419,64
Bojano	163.504,64	6.029,00	1.059,49	170.593,13



Distribuzione comunale dell'incremento del limite massimo di ricorso all'anticipazione di tesoreria				
COMUNE	50% gettito IMU abitazione principale e relative pertinenze (ad aliquota di base o maggiorata con deliberazione comunale nel 2012) (A)	50% gettito IMU, comprensivo delle variazioni deliberate dai comuni, unità immobiliari delle cooperative edilizie a proprietà indivisa adibite a abitazioni principali e alloggi assegnati dagli IACP o dagli enti di edilizia e residenziale pubblica, comunque denominati, aventi le stesse finalità degli IACP, istituiti in attuazione dell'art. 93 del DPR 616/1977	50% gettito IMU terreni agricoli e fabbricati rurali di cui all'articolo 13, commi 4, 5 e 8, del decreto-legge 6 dicembre 2011, n. 201, convertito con modificazioni dalla legge 22 dicembre 2011, n. 214 e successive modificazioni (C)	Totale art. 1, c. 2 (A) + (B) + (C)
Bolano	188.184,11	6.183,50	2.864,17	197.231,78
Bolbeno	8.578,12	69,00	42,50	8.689,62
Bolgare	66.725,54	853,50	32.864,42	100.443,46
Bollate	1.609.332,23	126.583,50	29.441,23	1.765.356,96
Bollengo	81.481,91	569,50	34.634,02	116.685,43
Bologna	23.071.500,88	505.682,90	421.963,81	23.999.147,59
Bolognano	18.168,21	36,00	1.680,77	19.884,98
Bologneta	68.141,93	-	3.982,69	72.124,62
Bolognola	3.345,95	-	189,19	3.535,14
Bolotana	62.699,25	2.690,50	804,58	66.194,33
Bolsena	138.721,51	1.399,55	20.833,12	160.954,18
Boltiere	167.180,22	-	12.777,85	179.958,07
Bolzano	4.795.829,45	711,16	83.743,63	4.880.284,24
Bolzano Novarese	34.306,04	-	299,00	34.605,04
Bolzano Vicentino	204.310,64	1.393,00	81.876,52	287.580,16
Bomarzo	38.113,40	1.511,92	9.082,73	48.708,05
Bomba	11.111,29	70,01	1.381,60	12.562,90
Bompensiere	3.299,03	-	281,00	3.580,03
Bompietro	10.161,23	525,00	954,92	11.641,15
Bomporto	249.208,72	80,04	341.311,29	590.600,05
Bonarcado	14.490,12	-	282,25	14.772,37
Bonassola	116.300,58	110,00	932,48	117.343,06
Bonate Sopra	151.178,58	17,00	11.318,47	162.514,05
Bonate Sotto	77.098,63	15,50	12.694,01	89.808,14
Bonavigo	63.499,77	442,00	128.222,94	192.164,71
Bondeno	647.992,31	-	731.954,51	1.379.946,82
Bondo	12.801,17	-	71,00	12.872,17
Bondone	6.321,50	-	217,00	6.538,50
Bonea	16.956,86	-	18.246,59	35.203,45
Bonefro	13.204,74	1.380,00	279,82	14.864,56
Bonemerse	53.939,03	-	31.685,21	85.624,24
Bonifati	1.033,28	12,00	1.000,15	2.045,43
Bonito	26.528,72	-	4.947,51	31.476,23
Bonnanaro	17.538,77	425,50	2.744,05	20.708,32
Bono	33.613,72	217,50	257,22	34.088,44
Bonorva	56.903,12	775,00	3.058,50	60.736,62
Bonvicino	1.287,79	-	460,50	1.748,29
Borbona	3.590,04	-	827,16	4.417,20
Borca di Cadore	34.951,33	-	63,50	35.014,83
Bordano	7.127,35	1.077,00	156,00	8.360,35
Bordighera	345.103,11	4.029,50	368.977,00	718.109,61
Bordolano	13.353,90	-	39.241,63	52.595,53
Bore	37.418,72	-	2.573,70	39.992,42
Boretto	217.198,21	54,40	58.691,88	275.944,49
Borgarello	41.151,10	-	30.110,86	71.261,96
Borgaro Torinese	390.044,57	14.426,00	31.547,98	436.018,55
Borgetto	56.232,51	-	1.902,92	58.135,43
Borghetto d'Arroscia	2.323,86	-	806,59	3.130,45
Borghetto di Borbera	90.386,87	-	1.361,28	91.748,15
Borghetto di Vara	37.261,77	874,50	298,90	38.435,17
Borghetto Lodigiano	93.534,53	2.998,50	139.974,05	236.507,08
Borghetto Santo Spirito	163.614,82	160,00	29.238,38	193.013,20
Borghesi	39.248,71	-	28.606,57	67.855,28
Borgia	17.916,98	57,00	5.171,53	23.145,51
Borgiallo	14.330,36	-	543,16	14.873,52
Borgio Verezzi	138.764,01	33,50	4.048,63	142.846,14
Borgo a Mozzano	97.416,65	656,21	3.440,74	101.513,60
Borgo d'Alie	37.261,74	424,50	234.484,51	272.170,75
Borgo di Terzo	2.276,50	-	9,00	2.285,50
Borgo Pace	11.841,09	305,50	591,00	12.737,59
Borgo Priolo	25.112,31	22,50	4.270,86	29.405,67
Borgo San Dalmazzo	302.483,24	5.059,50	16.349,55	323.892,29
Borgo San Giacomo	76.433,32	327,50	195.049,39	271.810,21
Borgo San Giovanni	33.229,91	1.308,00	36.691,21	71.229,12
Borgo San Lorenzo	707.309,15	-	8.190,09	715.499,24
Borgo San Martino	59.224,02	-	78.032,52	137.256,54
Borgo San Siro	3.452,88	5,50	87.191,50	90.649,88
Borgo Ticino	104.188,80	1.930,00	2.855,26	108.974,06
Borgo Tossignano	33.677,24	132,00	3.415,50	37.224,74
Borgo Val di Tarso	199.409,33	124,50	3.303,56	202.837,39
Borgo Valsugana	156.476,34	4.863,00	612,63	161.951,97
Borgo Velino	11.478,86	-	785,23	12.264,09
Borgo Vercelli	111.247,19	68,50	116.746,12	228.061,81
Borgotorte	78.888,07	-	242.592,52	321.480,59



Distribuzione comunale dell'incremento del limite massimo di ricorso all'anticipazione di tesoreria				
COMUNE	50% gettito IMU abitazione principale e relative pertinenze (ad aliquota di base o maggiorata con deliberazione comunale nel 2012) (A)	50% gettito IMU, comprensivo delle variazioni deliberate dai comuni, unità immobiliari delle cooperative edilizie a proprietà indivisa adibite a abitazioni principali e alloggi assegnati dagli IACP o dagli enti di edilizia e residenziale pubblica, comunque denominati, aventi le stesse finalità degli IACP, istituiti in attuazione dell'art. 93 del DPR 616/1977	50% gettito IMU terreni agricoli e fabbricati rurali di cui all'articolo 13, commi 4, 5 e 8, del decreto-legge 6 dicembre 2011, n. 201, convertito con modificazioni dalla legge 22 dicembre 2011, n. 214 e successive modificazioni (C)	Totale art. 1, c. 2 (A) + (B) + (C)
Borgofranco d'Ivrea	88.226,76	470,00	19.175,55	107.872,31
Borgofranco sul Po	7.800,83	-	77.358,32	85.159,15
Borgolavezzaro	35.984,80	142,50	156.833,23	192.960,53
Borgomale	3.748,74	-	888,15	4.636,89
Borgomanero	724.470,08	41.840,85	12.184,64	778.495,57
Borgomaro	1.092,00	-	1.030,10	2.122,10
Borgomasino	40.303,91	-	27.703,68	68.007,59
Borgone Susa	46.593,54	-	145,00	46.738,54
Borgonovo Val Tidone	432.474,13	3.172,00	189.211,95	624.858,08
Borgoratto Alessandrino	12.121,84	-	23.958,15	36.079,99
Borgoratto Mormorolo	9.521,69	-	1.571,60	11.093,29
Borgoricco	298.752,61	-	78.847,58	377.600,19
Borgorose	24.806,72	75,00	2.342,54	27.224,26
Borgosatollo	249.380,67	3.445,50	36.178,08	289.004,25
Borgosesia	374.616,36	14.259,50	1.152,31	390.028,17
Bormida	7.392,67	36,00	767,50	8.196,17
Bormio	139.704,18	1.550,00	539,49	141.793,67
Bomasco	7.743,91	5,50	78.166,00	85.915,41
Bomo	20.945,48	-	1.611,82	22.557,30
Boroneddu	1.554,00	-	395,00	1.949,00
Borore	31.941,27	1.430,50	694,46	34.066,23
Borrello	3.995,60	-	200,00	4.195,60
Borriana	21.845,92	-	15.544,91	37.390,83
Borso del Grappa	154.749,66	-	1.826,00	156.575,66
Bortigali	21.512,08	446,00	159,50	22.117,58
Bortigliadas	8.958,13	-	549,50	9.507,63
Borutta	4.367,44	115,00	386,69	4.869,13
Borzonasca	13.370,10	52,00	1.194,41	14.616,51
Bosa	100.338,46	27,50	2.794,09	103.160,05
Bosaro	18.049,50	244,00	22.149,50	40.443,00
Boschi Sant'Anna	33.723,95	232,00	57.099,50	91.055,45
Bosco Chiesanuova	103.901,53	44,50	2.743,10	106.689,13
Bosco Marengo	53.310,14	-	225.125,20	278.435,34
Bosconero	60.857,28	222,50	51.147,33	112.227,11
Boscovale	385.764,89	28.429,07	102.062,58	516.256,54
Boscotrecase	127.073,62	1.379,05	42.399,17	170.851,84
Bosentino	19.800,93	-	107,00	19.907,93
Bosia	328,00	-	719,50	1.047,50
Bosio	39.460,47	51,50	432,00	39.943,97
Bosisio Parini	147.487,40	-	4.009,60	151.497,00
Bosnasco	11.781,00	-	28.434,84	40.215,84
Bossico	18.036,26	-	35,50	18.071,76
Bossolasco	11.959,90	80,50	398,25	12.438,65
Botricello	24.397,91	202,50	26.769,07	51.369,48
Botrugno	8.387,24	-	745,25	9.132,49
Bottanuco	101.466,49	-	17.622,44	119.088,93
Botticino	233.746,19	160,00	1.572,61	235.478,80
Bottidda	10.300,29	118,50	271,50	10.690,29
Bova	440,50	564,00	292,38	1.296,88
Bova Marina	54.891,74	308,00	3.826,60	59.026,34
Bovalino	52.519,96	1.273,50	4.325,41	58.118,87
Bovegno	31.602,21	-	894,01	32.496,22
Boves	160.901,97	550,50	60.609,14	222.061,61
Bovezzo	183.802,87	2.713,50	482,50	186.998,87
Boville Ernica	261.258,83	47,50	906,41	262.212,74
Bovino	53.242,93	2.199,12	4.421,51	59.863,56
Bovisio-Masciago	384.169,39	1.021,50	7.635,78	392.826,67
Bovolenta	115.964,23	30,50	88.511,67	204.506,40
Bovolone	64.704,79	2.914,50	152.297,45	219.916,74
Bozzole	17.093,96	-	21.476,53	38.570,49
Bozzolo	75.388,42	1.705,00	93.383,19	170.476,61
Bra	656.288,58	35.106,00	236.904,15	928.298,73
Bracca	20.225,47	-	274,82	20.500,29
Bracciano	1.013.708,05	16.098,97	39.208,73	1.069.015,75
Bracigliano	75.497,83	-	2.031,03	77.528,86
Braies	17.363,30	580,46	1.864,00	19.807,76
Brallo di Pregola	4.387,40	-	622,74	5.010,14
Brancaleone	4.012,15	1.488,50	2.897,35	8.398,00
Brandico	9.147,62	-	54.153,96	63.301,58
Brandizzo	219.094,46	1.062,50	14.319,28	234.476,24
Branzi	14.258,05	-	636,50	14.894,55
Braone	958,16	-	226,29	1.184,45
Brebbia	74.755,33	-	1.961,05	76.716,38
Breda di Piave	202.601,46	-	101.492,39	304.093,85



Distribuzione comunale dell'incremento del limite massimo di ricorso all'anticipazione di tesoreria				
COMUNE	50% gettito IMU abitazione principale e relative pertinenze (ad aliquota di base o maggiorata con deliberazione comunale nel 2012) (A)	50% gettito IMU, comprensivo delle variazioni deliberate dai comuni, unità immobiliari delle cooperative edilizie a proprietà indivisa adibite a abitazioni principali e alloggi assegnati dagli IACP o dagli enti di edilizia e residenziale pubblica, comunque denominati, aventi le stesse finalità degli IACP, istituiti in attuazione dell'art. 93 del DPR 616/1977	50% gettito IMU terreni agricoli e fabbricati rurali di cui all'articolo 13, commi 4, 5 e 8, del decreto-legge 6 dicembre 2011, n. 201, convertito con modificazioni dalla legge 22 dicembre 2011, n. 214 e successive modificazioni (C)	Totale art. 1, c. 2 (A) + (B) + (C)
Bregano	13.288,05	-	337,96	13.626,01
Breganze	282.991,94	1.144,50	63.650,29	347.786,73
Bregnano	167.110,14	709,50	16.835,63	184.655,27
Breguzzo	9.819,84	-	16,50	9.836,34
Breia	1.837,50	-	206,42	2.043,92
Brembate	271.693,15	69,00	11.093,88	282.856,03
Brembate di Sopra	151.795,07	817,00	7.458,36	160.070,43
Brembilla	59.898,22	24,00	324,00	60.246,22
Brembio	54.926,42	844,00	109.966,36	165.736,78
Breme	3.597,35	-	100.621,56	104.218,91
Brendola	165.367,66	1.021,00	8.821,58	175.210,24
Brenna	67.881,27	-	981,02	68.862,29
Brennero	64.184,81	-	1.588,50	65.773,31
Breno	60.856,30	1.039,00	87,50	61.982,80
Brenta	44.183,50	-	332,32	44.515,82
Brentino Belluno	32.511,57	415,50	777,27	33.704,34
Brentonico	39.534,01	477,99	1.257,30	41.269,30
Brenzono	63.719,25	241,50	1.860,73	65.821,48
Brescello	231.071,98	-	104.343,17	335.415,15
Brescia	6.525.831,19	423.628,50	218.767,54	7.168.227,23
Bresimo	4.410,66	-	647,60	5.058,26
Bressana Bottarone	34.788,65	28,00	46.894,28	81.710,93
Bressanone	867.155,38	-	9.602,55	876.757,93
Bressanvido	85.438,22	13,00	37.266,82	122.718,04
Bresso	744.647,10	47.352,50	1.896,59	793.896,19
Brez	22.438,50	-	24,50	22.463,00
Brezzo di Bedero	43.118,42	-	198,58	43.317,00
Briaglia	3.040,96	-	323,20	3.364,16
Briatico	69.202,04	-	4.507,36	73.709,40
Bricherasio	49.093,10	-	2.501,06	51.594,16
Brienno	17.374,66	-	30,50	17.405,16
Brienza	26.237,12	15,00	1.136,80	27.388,92
Briga Alta	604,50	-	295,50	900,00
Briga Novarese	79.653,66	85,50	2.597,86	82.337,02
Brignano Gera d'Adda	108.043,68	301,50	56.003,80	164.348,98
Brignano-Frascata	9.854,15	-	809,26	10.663,41
Brindisi	2.339.289,98	45.482,72	703.287,03	3.088.039,73
Brindisi Montagna	779,04	16,00	202,21	997,25
Brinzio	22.281,76	-	294,49	22.576,25
Briona	29.624,58	-	103.939,13	133.563,71
Brione	3.882,44	-	773,32	4.655,76
Brione	2.121,50	-	10,00	2.131,50
Briosco	207.049,12	96,00	11.203,90	218.349,02
Brisighella	413.048,26	-	109.354,97	522.403,23
Brissago-Valtravaglia	18.120,83	-	260,02	18.380,85
Brissogne	23.182,13	-	39,40	23.221,53
Brittoli	4.521,89	-	1.541,40	6.063,29
Brivio	160.184,93	128,00	6.429,99	166.742,92
Broccostella	85.145,73	343,50	862,80	86.352,03
Brogliano	119.273,13	-	1.091,44	120.364,57
Brognaturo	789,10	-	99,00	888,10
Brolo	21.795,10	1.848,50	26.155,88	49.799,48
Brondello	772,24	-	170,31	942,55
Broni	98.652,86	2.601,64	122.615,86	223.870,36
Bronte	229.158,67	702,50	4.909,49	234.770,66
Bronzolo	64.571,73	-	18.084,00	82.655,73
Brossasco	12.351,91	-	528,66	12.880,57
Brosso	9.960,31	-	929,00	10.889,31
Brovello-Carpugnino	24.783,67	-	547,51	25.331,18
Brozolo	14.624,63	-	1.569,50	16.194,13
Brugherio	1.842.085,40	10.033,50	33.391,55	1.885.510,45
Brugine	265.678,34	1.398,00	75.830,81	342.907,15
Brugnato	24.449,47	4.380,00	1.076,29	29.905,76
Brugnera	298.348,90	3.290,00	140.157,83	441.796,73
Bruino	594.742,55	2.326,00	13.428,33	610.496,88
Brumano	855,00	-	116,50	971,50
Brunate	126.405,32	-	248,03	126.653,35
Brunello	15.307,76	-	573,00	15.880,76
Brunico	673.824,14	74,00	12.590,16	686.488,30
Bruno	4.280,86	-	1.639,28	5.920,14
Brusaporto	207.802,82	130,00	12.652,77	220.585,59
Brusasco	65.722,84	-	20.769,12	86.491,96
Brusciano	182.022,57	5.306,38	55.829,62	243.158,57
Brusimpiano	31.333,25	-	245,79	31.579,04



Distribuzione comunale dell'incremento del limite massimo di ricorso all'anticipazione di tesoreria				
COMUNE	50% gettito IMU abitazione principale e relative pertinenze (ad aliquota di base o maggiorata con deliberazione comunale nel 2012) (A)	50% gettito IMU, comprensivo delle variazioni deliberate dai comuni, unità immobiliari delle cooperative edilizie a proprietà indivisa adibite a abitazioni principali e alloggi assegnati dagli IACP o dagli enti di edilizia e residenziale pubblica, comunque denominati, aventi le stesse finalità degli IACP, istituiti in attuazione dell'art. 93 del DPR 616/1977	50% gettito IMU terreni agricoli e fabbricati rurali di cui all'articolo 13, commi 4, 5 e 8, del decreto-legge 6 dicembre 2011, n. 201, convertito con modificazioni dalla legge 22 dicembre 2011, n. 214 e successive modificazioni (C)	Totale art. 1, c. 2 (A) + (B) + (C)
Brunengo	51.656,44	10,00	21.467,68	73.134,12
Brusson	29.621,17	-	395,55	30.016,72
Bruzolo	29.239,47	-	157,50	29.396,97
Bruzano Zeffirio	15.504,43	-	192,00	15.696,43
Bubbiano	45.993,44	37,00	9.053,30	55.083,74
Bubbio	13.072,04	-	450,52	13.522,56
Buccheri	36.739,94	598,87	1.425,88	38.764,69
Bucchianico	189.497,70	-	11.470,56	200.968,26
Bucciano	19.526,87	-	9.581,63	29.108,50
Buccinasco	1.278.493,45	7.078,00	32.989,00	1.318.560,45
Buccino	69.983,03	563,50	6.310,92	76.857,45
Bucine	248.101,52	29,50	28.775,97	276.906,99
Buddusò	5.973,51	-	690,76	6.664,27
Budonia	63.904,30	68,00	1.392,30	65.364,60
Budoni	97.854,83	196,00	1.916,00	99.966,83
Budrio	972.297,19	-	876.064,80	1.848.361,99
Buggerru	7.234,36	696,50	145,33	8.076,19
Buggiano	265.403,44	416,50	31.392,84	297.212,78
Buglio in Monte	23.472,88	-	88,10	23.560,98
Bugnara	25.368,01	246,14	591,24	26.205,39
Bugugiate	102.637,66	117,00	1.536,50	104.291,16
Buja	146.753,98	1.411,00	4.143,31	152.308,29
Bulciago	99.294,20	108,00	1.700,50	101.102,70
Bulgarograsso	103.792,70	601,50	7.003,98	111.398,18
Butte	11.289,73	161,50	756,00	12.207,23
Butzi	6.803,87	-	1.385,02	8.188,89
Buonabitacolo	40.945,85	14,00	336,00	41.295,85
Buonalbergo	14.931,33	-	1.499,93	16.431,26
Buonconvento	175.393,48	-	20.029,46	195.422,94
Buonvicino	4.826,20	-	527,81	5.354,01
Burago di Molgora	112.455,29	3.319,65	7.128,88	122.903,82
Burcei	16.421,07	148,50	1.359,00	17.928,57
Burgio	7.621,10	4,00	1.390,10	9.015,20
Burgos	11.393,13	120,50	112,50	11.626,13
Buriasco	14.877,89	-	91.232,01	106.109,90
Burolo	70.055,28	-	9.216,12	79.271,40
Buronzo	12.694,07	-	172.770,40	185.464,47
Busachi	12.170,26	143,50	594,88	12.908,64
Busalla	270.623,04	378,00	402,64	271.403,68
Busana	28.248,00	26,00	463,48	28.737,48
Busano	70.797,61	-	15.033,55	85.831,16
Busca	73.101,61	281,00	231.058,22	304.440,83
Buscate	111.135,46	3.879,50	18.840,51	133.855,47
Buscemi	11.312,10	396,66	1.050,82	12.759,58
Buseto Palizzolo	37.772,84	-	3.909,43	41.682,27
Busnago	129.073,55	23,00	13.618,80	142.715,35
Bussero	141.405,79	6.552,50	20.251,91	168.210,20
Busseto	461.723,30	-	353.831,97	815.555,27
Bussi sul Tirino	28.405,15	1.044,00	254,72	29.703,87
Busso	23.158,27	278,50	307,00	23.743,77
Bussolengo	354.406,77	7.261,00	123.843,20	485.510,97
Bussoleno	155.125,85	1.328,50	730,17	157.184,52
Busto Arsizio	2.815.449,94	176.172,50	37.103,92	3.028.726,36
Busto Garolfo	340.426,89	1.035,09	32.437,72	373.899,70
Butera	26.544,42	-	20.149,00	46.693,42
Buti	263.698,73	38,50	2.153,74	265.890,97
Buttapietra	125.296,13	456,00	84.014,72	209.766,85
Buttiglieria Alta	355.583,09	202,00	4.733,14	360.518,23
Buttiglieria d'Asti	39.439,08	-	29.659,29	69.098,37
Buttrio	120.683,29	2.148,50	56.391,05	179.222,84
Ca' d'Andrea	7.294,20	-	69.120,29	76.414,49
Cabella Ligure	5.926,01	-	650,00	6.576,01
Cabiata	310.597,04	1.740,00	469,50	312.806,54
Cabras	105.436,42	1.056,50	2.799,96	109.292,88
Caccamo	114.642,59	464,50	3.962,24	119.069,33
Caccuri	5.632,34	-	1.743,20	7.375,54
Cadegliano-Viconago	30.540,44	-	305,06	30.845,50
Cadelbosco di Sopra	392.485,28	27,50	238.915,06	631.427,84
Cadeo	115.437,35	370,50	240.642,12	356.449,97
Caderzone Terme	12.426,78	-	80,50	12.507,28
Cadoneghe	425.808,55	12.190,00	35.002,11	473.000,66
Cadorago	288.707,80	469,50	8.275,84	297.453,14
Cadrezzate	55.368,65	-	455,00	55.823,65
Caerano di San Marco	278.448,50	-	48.141,94	326.590,44




Distribuzione comunale dell'incremento del limite massimo di ricorso all'anticipazione di tesoreria				
COMUNE	50% gettito IMU abitazione principale e relative pertinenze (ad aliquota di base o maggiorata con deliberazione comunale nel 2012) (A)	50% gettito IMU, comprensivo delle variazioni deliberate dai comuni, unità immobiliari delle cooperative edilizie a proprietà indivisa adibite a abitazioni principali e alloggi assegnati dagli IACP o dagli enti di edilizia e residenziale pubblica, comunque denominati, aventi le stesse finalità degli IACP, istituiti in attuazione dell'art. 93 del DPR 616/1977	50% gettito IMU terreni agricoli e fabbricati rurali di cui all'articolo 13, commi 4, 5 e 8, del decreto-legge 6 dicembre 2011, n. 201, convertito con modificazioni dalla legge 22 dicembre 2011, n. 214 e successive modificazioni (C)	Totale art. 1, c. 2 (A) + (B) + (C)
Cafasse	141.657,54	332,50	1.158,07	143.148,11
Caggiano	33.229,78	-	1.091,00	34.320,78
Cagli	189.246,88	1.849,00	2.824,70	193.920,58
Cagliari	9.851.364,81	635.513,50	20.773,13	10.507.651,44
Caglio	15.234,90	-	399,50	15.634,40
Cagnano Amiterno	15.985,22	218,40	827,99	17.031,61
Cagnano Varano	70.601,47	665,11	4.575,79	75.842,37
Cagno	62.675,16	-	1.677,70	64.352,86
Cagnò	8.390,00	868,50	97,50	9.356,00
Caianello	30.612,08	-	5.080,75	35.692,83
Caiazzo	86.267,85	522,50	14.652,76	101.443,11
Caines	14.836,35	-	1.105,00	15.941,35
Caino	17.152,55	15,50	1.109,00	18.277,05
Caiolo	14.164,09	-	135,00	14.299,09
Cairano	1.134,14	-	294,50	1.428,64
Cairate	167.718,19	2.046,50	3.644,09	173.408,78
Cairo Montenotte	575.226,36	7.000,50	4.840,69	587.067,55
Caivano	202.580,00	53.861,65	294.687,56	551.129,21
Catabritto	16.726,92	17,00	168,02	16.911,94
Calalzo di Cadore	37.235,97	-	509,25	37.745,22
Calamandrana	31.290,03	-	54.454,98	85.745,01
Calamonaci	4.775,65	48,00	1.212,55	6.036,20
Calangianus	63.724,59	387,50	2.316,25	66.428,34
Calanna	1.430,00	-	514,00	1.944,00
Calasca-Castiglione	2.189,50	-	231,50	2.421,00
Calascibetta	24.474,97	128,50	757,78	25.361,25
Calascio	845,50	-	43,50	889,00
Calasetta	34.875,48	1.038,50	3.672,46	39.586,44
Calatabiano	28.482,39	-	110.136,50	138.618,89
Calatafimi-Segesta	79.014,52	-	20.026,72	99.041,24
Calavino	55.662,29	3.056,00	19,00	58.737,29
Calcatà	21.463,92	73,50	2.166,24	23.703,66
Calceranica al Lago	19.353,50	639,00	48,80	20.041,30
Calci	326.584,71	-	2.566,00	329.150,71
Calciano	3.278,99	55,00	431,00	3.764,99
Calcinaia	444.064,37	-	20.420,32	464.484,69
Calcinate	74.901,45	25,50	51.825,61	126.752,56
Calcinato	58.733,62	3.275,00	152.704,99	214.713,61
Calcio	75.420,79	5,00	85.302,61	160.728,40
Calco	251.561,11	-	2.714,56	254.275,67
Caldaro sulla strada del vino	365.355,38	-	47.529,18	412.884,56
Caldarola	45.226,39	998,00	1.432,08	47.656,47
Calderara di Reno	519.352,01	-	214.990,92	734.342,93
Caldes	10.160,00	356,00	34,00	10.550,00
Caldiero	111.718,22	-	58.326,65	170.044,87
Caldogno	346.129,92	411,50	55.943,31	402.484,73
Caldonazzo	63.224,13	3.098,00	108,00	66.430,13
Calendasco	53.815,00	-	100.670,18	154.485,18
Calenzano	619.134,10	59,50	6.379,50	625.573,10
Calestano	84.459,04	50,50	3.100,88	87.610,42
Calice al Cornoviglio	15.062,18	102,50	934,50	16.099,18
Calice Ligure	77.360,78	-	3.450,79	80.811,57
Calimera	143.648,54	35,50	2.012,51	145.696,55
Calitri	50.210,58	-	1.741,71	51.952,29
Calizzano	57.609,70	276,00	754,73	58.640,43
Callabiana	2.055,37	-	109,72	2.165,09
Calliano	17.675,54	-	60.768,74	78.444,28
Calliano	13.725,85	1.608,00	48,00	15.381,85
Calolziocorte	236.078,19	2.073,50	736,37	238.888,06
Calopezzati	16.765,13	136,00	461,95	17.363,08
Calosso	12.585,74	-	100.570,65	113.156,39
Caloveto	1.405,00	-	378,00	1.783,00
Cattabellotta	8.062,73	73,00	2.718,85	10.854,58
Caftagirone	420.137,30	4.948,50	23.848,66	448.934,46
Caltanissetta	676.523,50	4.675,00	47.066,07	728.264,57
Caltafutto	18.164,16	-	2.390,66	20.554,82
Callignaga	74.684,60	144,50	145.125,91	219.955,01
Calto	16.503,47	13,00	42.791,44	59.307,91
Caltrano	79.331,67	-	231,00	79.562,67
Calusco d'Adda	162.061,47	5.439,00	12.671,02	180.171,49
Caluso	248.222,67	1.263,50	145.808,92	395.295,09
Calvagese della Riviera	50.683,82	-	4.811,30	55.495,12
Calvanico	12.981,59	-	701,50	13.683,09
Calvatone	18.720,84	-	42.234,08	60.954,92



Distribuzione comunale dell'incremento del limite massimo di ricorso all'anticipazione di tesoreria				
COMUNE	50% gettito IMU abitazione principale e relative pertinenze (ad aliquota di base o maggiorata con deliberazione comunale nel 2012) (A)	50% gettito IMU, comprensivo delle variazioni deliberate dai comuni, unità immobiliari delle cooperative edilizie a proprietà indivisa adibite a abitazioni principali e alloggi assegnati dagli IACP o dagli enti di edilizia e residenziale pubblica, comunque denominati, aventi le stesse finalità degli IACP, istituiti in attuazione dell'art. 93 del DPR 616/1977	50% gettito IMU terreni agricoli e fabbricati rurali di cui all'articolo 13, commi 4, 5 e 8, del decreto-legge 6 dicembre 2011, n. 201, convertito con modificazioni dalla legge 22 dicembre 2011, n. 214 e successive modificazioni (C)	Totale art. 1, c. 2 (A) + (B) + (C)
Calvello	2.194,70	-	589,66	2.784,36
Calvene	21.433,78	-	344,78	21.778,56
Calvenzano	93.002,04	-	22.629,70	115.631,74
Calvera	806,81	-	695,50	1.502,31
Calvi	74.596,33	-	10.871,26	85.467,59
Calvi dell'Umbria	56.180,49	124,35	2.578,16	58.883,00
Calvi Risorta	69.858,49	3.195,00	67.152,80	140.206,29
Calvignano	2.253,00	-	7.218,21	9.471,21
Calvignasco	48.670,11	-	6.491,00	55.161,11
Calvisano	114.122,44	460,50	274.253,78	388.836,72
Calvizzano	204.295,19	763,15	39.822,36	244.880,70
Camagna Monferrato	10.467,15	-	2.922,56	13.389,71
Camaiore	1.217.158,25	47,00	195.739,06	1.412.944,31
Camairago	19.653,39	1.120,50	76.742,32	97.516,21
Camandona	8.338,77	-	134,51	8.473,28
Camastro	7.663,35	534,00	428,63	8.625,98
Cambiago	148.041,48	811,50	23.345,93	172.198,91
Cambiano	130.240,05	44,00	57.620,02	187.904,07
Cambiasca	34.830,72	-	543,91	35.374,63
Camburzano	36.527,48	-	301,56	36.829,04
Camerana	3.689,74	-	820,50	4.510,24
Camerano	333.950,62	6.180,00	48.728,50	388.859,12
Camerano Casasco	2.082,15	-	613,24	2.695,39
Camerata Cornello	7.229,38	-	385,50	7.614,88
Camerata Nuova	3.988,88	-	521,50	4.510,38
Camerata Picena	38.561,88	117,00	22.197,42	60.876,30
Cameri	257.418,84	946,50	117.968,63	376.333,97
Camerino	260.774,27	6.804,50	4.843,65	272.422,42
Camerota	88.726,80	-	1.977,12	90.703,92
Camigliano	23.724,97	395,00	9.745,06	33.865,03
Caminata	2.890,75	-	1.472,85	4.363,60
Camini	6.111,44	-	8.164,06	14.275,50
Camino	20.850,88	-	9.303,38	30.154,26
Camino al Tagliamento	41.845,22	71,00	91.944,08	133.860,30
Camisano	18.269,39	-	47.305,28	65.574,67
Camisano Vicentino	451.785,41	6.175,50	113.991,19	571.952,10
Cammarata	25.247,60	610,50	2.597,57	28.455,67
Camò	1.000,50	-	1.655,88	2.656,38
Camogli	551.147,57	250,00	6.884,65	558.282,22
Campagna	334.593,94	-	6.610,72	341.204,66
Campagna Lupia	46.008,00	238,50	118.568,11	164.814,61
Campagnano di Roma	654.369,29	529,50	21.920,13	676.818,92
Campagnatico	35.711,09	1.171,50	28.255,03	65.137,62
Campagnola Cremasca	14.344,25	-	22.409,84	36.754,09
Campagnola Emilia	272.968,80	-	138.984,00	411.952,80
Campagna	9.536,90	-	862,40	10.399,30
Camparada	50.994,36	-	2.973,00	53.967,36
Campegine	142.148,10	94,00	113.650,87	255.892,97
Campello sul Clitunno	41.168,72	313,88	888,50	42.371,10
Campertogno	4.618,78	-	496,13	5.114,91
Campi Bisenzio	1.278.064,38	298,50	59.249,93	1.337.612,81
Campi Salentina	123.722,07	2.075,50	168.334,92	294.132,49
Campiglia Cervo	5.300,54	84,76	221,50	5.606,80
Campiglia dei Berici	34.040,20	721,50	47.818,43	82.580,13
Campiglia Marittima	922.496,80	-	178.269,84	1.100.766,64
Campiglione-Fenile	20.498,82	-	62.583,15	83.081,97
Campione d'Italia	144.562,98	-	99,50	144.662,48
Campitello di Fassa	35.638,51	-	408,50	36.047,01
Campoli	59.669,91	318,00	5.820,04	65.807,95
Campo Calabro	62.522,92	-	3.513,92	66.036,84
Campo di Giove	26.018,39	174,06	291,25	26.483,70
Campo di Trens	81.423,91	289,49	2.291,00	83.984,40
Campo Ligure	126.249,44	-	719,50	126.968,94
Campo nell'Elba	405.539,88	24,50	1.855,22	407.419,60
Campo San Martino	194.837,04	390,50	44.474,92	239.702,46
Campo Tures	171.725,68	-	5.200,50	176.926,18
Campobasso	2.514.846,96	164.407,00	3.634,08	2.682.888,04
Campobello di Licata	167.579,65	10.888,50	7.090,41	185.558,56
Campobello di Mazara	239.084,85	-	173.285,18	412.350,03
Campochiaro	2.902,65	108,00	52,50	3.063,15
Campodarsego	404.278,48	1.484,50	88.610,54	494.373,52
Campodenno	42.797,87	-	330,50	43.128,37
Campodimele	7.391,80	4,00	551,00	7.946,80
Campodipietra	41.814,32	-	307,00	42.121,32



Distribuzione comunale dell'incremento del limite massimo di ricorso all'anticipazione di tesoreria				
COMUNE	50% gettito IMU abitazione principale e relative pertinenze (ad aliquota di base o maggiorata con deliberazione comunale nel 2012) (A)	50% gettito IMU, comprensivo delle variazioni deliberate dai comuni, unità immobiliari delle cooperative edilizie a proprietà indivisa adibite a abitazioni principali e alloggi assegnati dagli IACP o dagli enti di edilizia e residenziale pubblica, comunque denominati, aventi le stesse finalità degli IACP, istituiti in attuazione dell'art. 93 del DPR 616/1977	50% gettito IMU terreni agricoli e fabbricati rurali di cui all'articolo 13, commi 4, 5 e 8, del decreto-legge 6 dicembre 2011, n. 201, convertito con modificazioni dalla legge 22 dicembre 2011, n. 214 e successive modificazioni (C)	Totale art. 1, c. 2 (A) + (B) + (C)
Campodolcino	8.285,57	272,00	158,89	8.716,46
Campodoro	114.031,20	58,50	49.261,89	163.351,59
Campofelice di Fitalia	1.346,00	-	88.648,34	89.994,34
Campofelice di Roccella	51.619,82	-	75.267,27	126.887,09
Campofilone	13.597,90	-	28.095,52	41.693,42
Campofiorito	9.337,38	40,00	618,00	9.995,38
Campofornido	374.215,13	910,00	74.242,64	449.367,77
Campofranco	11.822,28	9,65	916,35	12.748,28
Campogalliano	328.251,53	151,61	237.897,88	566.301,02
Campolattaro	10.729,94	-	1.271,00	12.000,94
Campoli Appennino	11.284,22	9,50	353,50	11.647,22
Campoli del Monte Taburno	15.424,89	-	1.576,08	17.000,97
Campolieto	5.894,99	157,50	191,00	6.243,49
Campolongo Maggiore	201.950,11	1.981,50	118.604,41	322.536,02
Campolongo sul Brenta	14.185,25	-	196,50	14.381,75
Campolongo Tapogliano	27.926,03	151,00	46.685,44	74.762,47
Campomaggiore	2.395,17	-	255,26	2.650,43
Campomarino	140.665,61	7.657,00	27.459,38	175.781,99
Campomorone	309.649,83	201,50	2.594,24	312.445,57
Camponogara	84.418,77	1.040,50	103.321,15	188.780,42
Campora	5.128,28	-	409,16	5.537,44
Camporeale	16.543,14	1.245,00	2.203,08	19.991,22
Camporgiano	38.258,85	-	551,50	38.810,35
Camporosso	106.941,00	301,50	292.752,96	399.995,46
Camporotondo di Fiastrone	5.949,21	39,00	314,00	6.302,21
Camporotondo Etneo	36.379,35	-	3.104,05	39.483,40
Camposampiero	409.865,62	11.581,00	70.701,94	492.148,56
Camposano	84.138,06	24.346,35	31.626,80	140.111,21
Camposanto	72.440,51	2.216,52	136.205,20	210.862,23
Campospinoso	7.118,90	-	18.751,64	25.870,54
Campotosto	3.286,13	247,70	363,62	3.897,45
Camugnano	50.415,15	-	2.487,51	52.902,66
Canal San Bovo	19.093,78	746,50	771,34	20.611,62
Canale	158.676,74	141,00	106.168,63	264.986,37
Canale d'Agordo	16.742,37	39,50	454,96	17.236,83
Canale Monterano	154.332,96	-	9.372,70	163.705,66
Canaro	37.341,70	962,00	147.501,14	185.804,84
Canazei	149.448,70	4.718,00	59,00	154.225,70
Cancellara	2.418,90	6,50	88,70	2.514,10
Cancello ed Arnone	50.954,10	1.202,50	240.546,58	292.703,18
Canda	25.161,48	199,00	76.337,13	101.697,61
Candela	36.607,36	806,57	4.624,18	42.038,11
Candelo	410.676,60	3.939,00	32.861,30	447.476,90
Candia Canavese	46.265,73	-	16.667,44	62.933,17
Candia Lomellina	6.546,18	-	163.460,03	170.006,21
Candiana	41.594,46	-	71.362,14	112.956,60
Candida	8.297,11	-	490,17	8.787,28
Candidoni	1.769,92	-	172.386,42	174.156,34
Candiolo	211.635,69	277,50	36.032,13	247.945,32
Canegrate	412.317,84	22.827,50	7.312,25	442.457,59
Canelli	190.653,36	-	118.281,78	308.935,14
Canepina	40.160,24	474,85	560,05	41.195,14
Caneva	216.247,60	-	2.486,12	218.733,72
Canevino	2.192,07	-	1.971,64	4.163,71
Canicattì	459.945,80	3.543,50	6.164,29	469.653,59
Canicattini Bagni	275.613,09	9.136,07	34.399,98	319.149,14
Canino	114.440,31	4.863,02	17.812,67	137.116,00
Canischio	3.709,96	-	199,32	3.909,28
Canistro	12.462,94	7,16	99,00	12.569,10
Canna	6.343,50	-	288,50	6.632,00
Cannalunga	7.801,51	-	549,98	8.351,49
Cannara	107.452,15	1.010,55	1.204,40	109.667,10
Cannero Riviera	16.518,45	-	156,50	16.674,95
Canneto Pavese	22.064,11	124,50	41.758,06	63.946,67
Canneto sull'Oglio	153.656,31	251,50	249.835,18	403.742,99
Cannobio	135.198,85	133,50	491,16	135.823,51
Cannole	7.302,56	-	859,09	8.161,65
Canolo	3.468,75	-	568,00	4.036,75
Canonica d'Adda	41.104,03	1,00	9.509,41	50.614,44
Canosa di Puglia	299.988,30	5.879,50	481.844,33	787.712,13
Canosa Sannita	27.752,45	-	4.636,52	32.388,97
Canosio	109,50	-	43,42	152,92
Canossa	82.905,29	-	4.424,11	87.329,40
Cansano	2.768,06	-	3.169,00	5.937,06



Distribuzione comunale dell'incremento del limite massimo di ricorso all'anticipazione di tesoreria				
COMUNE	50% gettito IMU abitazione principale e relative pertinenze (ad aliquota di base o maggiorata con deliberazione comunale nel 2012) (A)	50% gettito IMU, comprensivo delle variazioni deliberate dai comuni, unità immobiliari delle cooperative edilizie a proprietà indivisa adibite a abitazioni principali e alloggi assegnati dagli IACP o dagli enti di edilizia e residenziale pubblica, comunque denominati, aventi le stesse finalità degli IACP, istituiti in attuazione dell'art. 93 del DPR 616/1977	50% gettito IMU terreni agricoli e fabbricati rurali di cui all'articolo 13, commi 4, 5 e 8, del decreto-legge 6 dicembre 2011, n. 201, convertito con modificazioni dalla legge 22 dicembre 2011, n. 214 e successive modificazioni (C)	Totale art. 1, c. 2 (A) + (B) + (C)
Cantagallo	95.204,23	-	3.888,07	99.092,30
Cantalice	36.368,67	-	1.819,28	38.187,95
Cantalupa	94.361,43	-	473,70	94.835,13
Cantalupo in Sabina	19.561,92	-	4.830,70	24.392,62
Cantalupo Ligure	10.449,44	-	378,00	10.827,44
Cantalupo nel Sannio	16.927,18	-	370,00	17.297,18
Cantarana	16.495,63	-	2.558,31	19.053,94
Cantello	64.380,50	-	2.179,32	66.559,82
Canterano	2.434,92	-	547,87	2.982,79
Cantiano	33.243,50	409,50	1.045,88	34.698,88
Cantoira	16.050,61	-	323,50	16.374,11
Cantù	1.935.589,56	28.560,00	11.745,88	1.975.895,44
Canzano	38.115,96	-	950,56	39.066,52
Canzo	195.072,03	6.793,00	970,00	202.835,03
Caorle	114.671,38	9.843,50	701.986,15	826.501,03
Caorso	119.264,42	287,50	122.388,51	241.940,43
Capaccio	187.133,36	95,50	370.873,22	558.102,08
Capaci	69.523,92	1.545,00	7.759,35	78.828,27
Capalbio	120.634,10	2,00	46.444,01	167.080,11
Capannoli	285.482,51	78,50	77.558,38	363.119,39
Capannori	1.370.535,60	3.743,00	389.881,55	1.764.160,15
Capena	422.735,79	153,50	10.357,32	433.246,61
Capergnanica	32.081,38	54,00	35.819,37	67.954,75
Capestrano	12.600,98	154,55	969,36	13.724,89
Caplago Intimiano	257.591,65	130,00	1.144,28	258.865,93
Capistrano	2.132,44	-	310,50	2.442,94
Capistrello	149.826,41	276,13	1.718,77	151.821,31
Capitignano	10.397,47	-	1.719,15	12.116,62
Capizzi	2.063,78	-	621,00	2.684,78
Capizzone	13.281,93	3,50	606,00	13.891,43
Capo di Ponte	12.213,18	-	1.323,50	13.536,68
Capo d'Orlando	165.819,36	9.618,50	143.339,20	318.777,06
Capodimonte	55.618,64	1.110,33	4.275,64	61.004,61
Capodrise	156.266,44	-	28.056,54	184.322,98
Capoliveri	346.218,53	-	2.624,85	348.843,38
Capolona	177.949,45	-	1.082,49	179.031,94
Caponago	75.085,79	17,00	16.465,80	91.568,59
Caporciano	2.823,82	-	446,20	3.270,02
Caposele	23.022,10	-	1.444,11	24.466,21
Capoterra	732.416,30	15.699,00	9.696,11	757.811,41
Capovalle	1.704,09	9,00	574,00	2.287,09
Cappadocia	8.876,37	22,50	467,82	9.366,69
Cappella Cantone	15.360,40	53,00	64.494,13	79.907,53
Cappella de' Picenardi	5.501,38	-	52.789,53	58.290,91
Cappella Maggiore	155.867,48	-	6.460,39	162.327,87
Cappelle sul Tavo	56.741,58	182,00	18.194,60	75.118,18
Capracotta	11.741,86	-	462,08	12.203,94
Capraia e Limite	322.826,11	-	21.565,46	344.391,57
Capraia Isola	11.607,25	-	410,00	12.017,25
Capralba	55.186,68	-	57.143,75	112.330,43
Capranica	161.921,70	1.422,94	12.866,08	176.210,72
Capranica Prenestina	961,60	9,50	243,63	1.214,73
Capranica di Lecce	8.201,22	-	15.686,35	23.887,57
Caprarola	151.089,27	989,58	6.064,31	158.143,16
Caprauna	1.744,44	-	313,65	2.058,09
Caprese Michelangelo	52.461,11	11,50	709,00	53.181,61
Caprezzo	1.118,75	-	134,00	1.252,75
Capri	588.084,16	-	10.997,79	599.081,95
Capri Leone	21.110,46	-	11.968,86	33.079,32
Capriana	5.301,00	134,00	29,50	5.464,50
Capriano del Colle	50.455,97	80,50	84.895,85	135.432,32
Capriata d'Orba	56.026,13	-	57.328,90	113.355,03
Capriate San Gervasio	222.580,95	499,50	14.348,51	237.428,96
Capriati a Volturmo	15.656,76	-	869,00	16.525,76
Caprie	37.587,15	-	435,50	38.022,65
Capriglia Irpina	50.413,48	12,50	2.966,45	53.392,43
Capriglio	1.305,00	-	644,66	1.949,66
Caprile	1.652,32	-	109,50	1.761,82
Caprino Bergamasco	53.513,55	-	2.335,60	55.849,15
Caprino Veronese	315.603,05	1.653,00	4.235,31	321.491,36
Capriolo	159.186,90	66,00	10.849,79	170.102,69
Capriva del Friuli	49.955,32	4.422,00	2.311,00	56.688,32
Capua	311.350,59	30.468,50	310.932,93	652.752,02
Capurso	385.718,82	2.654,00	78.324,65	466.697,47




Distribuzione comunale dell'incremento del limite massimo di ricorso all'anticipazione di tesoreria				
COMUNE	50% gettito IMU abitazione principale e relative pertinenze (ad aliquota di base o maggiorata con deliberazione comunale nel 2012) (A)	50% gettito IMU, comprensivo delle variazioni deliberate dai comuni, unità immobiliari delle cooperative edilizie a proprietà indivisa adibite a abitazioni principali e alloggi assegnati dagli IACP o dagli enti di edilizia e residenziale pubblica, comunque denominati, aventi le stesse finalità degli IACP, istituiti in attuazione dell'art. 93 del DPR 616/1977	50% gettito IMU terreni agricoli e fabbricati rurali di cui all'articolo 13, commi 4, 5 e 8, del decreto-legge 6 dicembre 2011, n. 201, convertito con modificazioni dalla legge 22 dicembre 2011, n. 214 e successive modificazioni (C)	Totale art. 1, c. 2 (A) + (B) + (C)
Caraffa del Bianco	2.867,30	-	1.570,50	4.437,80
Caraffa di Catanzaro	5.120,04	142,50	5.296,04	10.558,58
Caraglio	144.064,54	5.393,36	127.718,22	277.176,12
Caramagna Piemonte	21.385,80	42,50	106.360,86	127.789,16
Caramanico Terme	26.456,17	798,50	1.084,39	28.339,06
Carano	20.242,50	-	403,00	20.645,50
Carapelle	44.977,51	703,18	81.519,44	127.200,13
Carapelle Calvisio	881,00	-	242,00	1.123,00
Carasco	34.855,58	-	393,96	35.249,54
Carassai	5.621,84	-	9.085,03	14.706,87
Carate Brianza	665.581,97	3.903,50	19.750,07	689.235,54
Carate Urio	51.065,42	-	207,00	51.272,42
Caravaggio	282.924,06	2.351,50	165.843,90	451.119,46
Caravate	36.582,26	974,50	1.921,50	39.478,26
Caravino	21.922,81	-	17.158,63	39.081,44
Caravonica	575,50	-	225,50	801,00
Carbognano	37.690,47	707,67	5.068,19	43.466,33
Carbonara al Ticino	7.787,15	-	78.190,63	85.977,78
Carbonara di Nola	27.124,57	-	17.056,01	44.180,58
Carbonara di Po	15.622,52	-	71.405,40	87.027,92
Carbonara Scivia	33.151,45	-	7.407,63	40.559,08
Carbonate	82.047,03	143,50	7.596,35	89.786,88
Carbone	2.877,45	2,00	139,00	3.018,45
Carbonera	331.907,25	-	69.315,83	401.223,08
Carbonia	508.481,81	275.399,50	5.102,57	788.983,88
Carcare	172.481,95	2.013,50	1.104,30	175.599,75
Carceri	38.224,27	-	50.812,11	89.036,38
Carcoforo	909,76	-	20,50	930,26
Cardano al Campo	340.157,91	8.734,50	8.748,11	357.640,52
Cardè	5.437,51	-	88.317,37	93.754,88
Cardedu	25.051,75	150,00	1.400,57	26.602,32
Cardeto	1.843,27	3,00	790,83	2.637,10
Cardinale	19.751,46	96,50	256,06	20.104,02
Cardito	126.267,43	9.169,30	11.272,13	146.708,86
Careggine	4.238,06	-	340,60	4.578,66
Carema	5.991,24	-	88,00	6.079,24
Carenno	13.367,13	-	711,00	14.078,13
Carentino	9.223,90	-	4.870,90	14.094,80
Carei	3.242,17	61,50	693,00	3.996,67
Caresana	34.744,82	-	180.650,81	215.395,63
Caresanablot	52.286,96	-	68.827,23	121.114,19
Carazzano	9.535,81	-	5.792,50	15.328,31
Carfizzi	7.649,39	-	28,00	7.677,39
Cargheghe	7.609,88	6,00	2.078,89	9.694,77
Cariati	41.958,15	92,00	4.779,23	46.829,38
Carife	14.226,00	7,00	364,32	14.597,32
Carignano	206.858,84	193,50	246.576,99	453.629,33
Carimate	244.263,45	1.268,50	2.977,62	248.509,57
Carinaro	44.100,37	-	39.034,94	83.135,31
Canini	411.024,45	2.210,00	157.387,79	570.622,24
Caninola	99.903,08	421,00	414.960,46	515.284,54
Cansio	9.198,69	110,00	202.100,85	211.409,54
Carisolo	24.095,13	-	72,00	24.167,13
Carliantino	22.183,24	15,00	1.358,35	23.556,59
Carliazzo	97.715,71	-	776,36	98.492,07
Carlentini	189.800,43	3.549,19	18.146,18	211.495,80
Carlino	75.274,73	324,00	121.190,20	196.788,93
Carloforte	93.806,91	7.534,50	2.682,71	104.024,12
Carlopoli	5.370,47	88,00	563,22	6.021,69
Carmagnola	1.069.959,52	9.982,00	623.162,38	1.703.103,90
Carmiano	117.444,99	57,50	93.753,18	211.255,67
Carmignano	739.869,38	2.236,36	31.386,73	773.492,47
Carmignano di Brenta	216.277,00	1.764,50	61.908,04	279.949,54
Carnago	93.594,93	82,00	1.457,66	95.134,59
Carnate	317.434,57	617,00	8.272,06	326.323,63
Carobbio degli Angeli	112.302,11	-	9.471,81	121.773,92
Carolei	77.686,84	-	973,82	78.660,66
Carona	3.971,31	-	198,39	4.169,70
Caronia	31.030,86	986,00	8.042,56	40.059,42
Caronno Pertusella	328.892,79	12.712,50	16.782,77	358.388,06
Caronno Varesino	59.967,47	3.771,50	2.021,45	65.760,42
Carosino	135.567,13	-	58.102,73	193.669,86
Carovigno	197.883,73	-	198.824,79	396.708,52
Carovilli	9.557,60	170,68	620,54	10.348,82




Distribuzione comunale dell'incremento del limite massimo di ricorso all'anticipazione di tesoreria				
COMUNE	50% gettito IMU abitazione principale e relative pertinenze (ad aliquota di base o maggiorata con deliberazione comunale nel 2012) (A)	50% gettito IMU, comprensivo delle variazioni deliberate dai comuni, unità immobiliari delle cooperative edilizie a proprietà indivisa adibite a abitazioni principali e alloggi assegnati dagli IACP o dagli enti di edilizia e residenziale pubblica, comunque denominati, aventi le stesse finalità degli IACP, istituiti in attuazione dell'art. 93 del DPR 616/1977	50% gettito IMU terreni agricoli e fabbricati rurali di cui all'articolo 13, commi 4, 5 e 8, del decreto-legge 6 dicembre 2011, n. 201, convertito con modificazioni dalla legge 22 dicembre 2011, n. 214 e successive modificazioni (C)	Totale art. 1, c. 2 (A) + (B) + (C)
Carpaneto Piacentino	222.450,18	-	149.054,03	371.504,21
Carpanzano	2.925,30	-	566,24	3.491,54
Carpasio	982,00	-	394,00	1.376,00
Carpegna	29.023,85	114,50	483,76	29.622,11
Carpenedolo	153.922,76	3.484,00	162.452,88	319.859,64
Carpeneto	44.997,18	-	6.162,96	51.160,14
Carpi	3.735.443,05	28.426,38	789.132,93	4.553.002,36
Carpiano	52.137,59	332,00	92.098,19	144.567,78
Carpignano Salentino	21.793,14	-	3.374,90	25.168,04
Carpignano Sesia	82.836,74	3.344,00	41.708,62	127.889,36
Carpineti	89.975,98	54,00	2.910,96	92.940,94
Carpineto della Nora	5.646,06	-	664,05	6.310,11
Carpineto Romano	61.605,07	-	2.057,72	63.662,79
Carpineto Sinello	5.539,00	31,34	603,30	6.173,64
Carpino	41.482,97	375,69	1.272,78	43.131,44
Carpinone	14.746,66	-	198,50	14.945,16
Carrara	2.009.018,47	900,67	35.101,50	2.045.020,64
Carrè	139.150,74	15,50	3.005,22	142.171,46
Carrega Ligure	1.703,35	159,50	936,94	2.799,79
Carro	12.378,34	-	680,45	13.058,79
Carrodano	14.024,19	25,50	700,27	14.749,96
Carrosio	7.115,10	-	624,51	7.739,61
Carrù	75.916,53	-	100.989,45	176.905,98
Carsoli	60.812,94	456,10	10.693,55	71.962,59
Cartigliano	112.227,68	-	18.624,25	130.851,93
Cartignano	1.312,00	-	253,17	1.565,17
Cartoceto	126.413,24	657,50	4.915,20	131.985,94
Cartosio	19.365,67	-	1.282,62	20.648,29
Cartura	132.912,58	2.124,00	55.215,48	190.252,06
Carugate	306.524,52	324,50	17.468,34	324.317,36
Carugo	173.683,20	2.807,00	5.581,76	182.071,96
Carunchio	9.023,12	55,94	469,46	9.548,52
Carvico	103.676,81	-	2.256,50	105.933,31
Carzano	16.146,45	1.049,50	161,50	17.357,45
Casabona	19.077,84	62,00	1.761,01	20.900,85
Casacalenda	24.766,79	6.701,50	354,50	31.822,79
Casacanditella	42.373,21	-	1.978,87	44.352,08
Casagiove	265.390,20	10.031,00	26.529,88	301.951,08
Casal Cermelli	25.520,32	-	54.656,10	80.176,42
Casal di Principe	274.853,15	3.748,00	169.374,22	447.975,37
Casal Velino	150.581,25	68,00	5.378,54	156.027,79
Casalanguida	16.193,43	2,13	1.334,67	17.530,23
Casalatico	13.496,99	-	71,50	13.568,49
Casalbeltrame	32.867,99	-	126.011,34	158.879,33
Casalbordino	136.346,48	3.078,16	18.305,52	157.730,16
Casalbore	11.459,40	8,00	340,32	11.807,72
Casalborgone	52.028,09	5,50	7.910,16	59.943,75
Casalbuono	10.307,11	-	531,15	10.838,26
Casalbuttano ed Uniti	56.241,12	1.139,50	127.020,99	184.401,61
Casalciprano	4.083,47	91,50	775,00	4.949,97
Casalduni	11.375,36	-	2.555,22	13.930,58
Casale Corte Cerro	89.080,24	2.847,00	317,09	92.244,33
Casale Cremasco-Vidolasco	29.644,89	-	39.835,56	69.480,45
Casale di Scodosia	113.477,62	317,50	81.120,52	194.915,64
Casale Litta	40.613,59	-	5.778,85	46.392,44
Casale Marittimo	51.345,06	-	10.469,02	61.814,08
Casale Monferrato	837.339,78	14.418,00	469.270,19	1.321.027,97
Casale sul Sile	415.987,39	80,50	92.940,83	509.008,72
Casalecchio di Reno	1.897.515,68	16.150,50	26.896,60	1.940.562,78
Casaleggio Boiro	10.335,01	-	429,00	10.764,01
Casaleggio Novara	29.680,72	-	69.352,64	99.033,36
Casaleone	188.593,96	208,00	282.484,40	471.286,36
Casaletto Ceredano	22.800,55	52,00	27.773,33	50.625,88
Casaletto di Sopra	17.430,75	-	54.663,80	72.094,55
Casaletto Lodigiano	36.121,47	82,00	48.324,64	84.528,11
Casaletto Spartano	3.399,11	-	1.125,00	4.524,11
Casaletto Vaprio	32.423,55	-	23.253,59	55.677,14
Casalfiumanese	71.493,72	-	3.700,00	75.193,72
Casalgrande	408.319,67	12.180,76	125.235,80	545.736,23
Casalgrasso	18.618,24	-	73.397,68	92.015,92
Casalincontrada	90.383,99	-	2.489,76	92.873,75
Casalino	32.502,39	232,00	300.610,71	333.345,10
Casalmaggiore	333.165,45	20.073,00	275.821,87	629.060,32
Casalmiocco	108.285,85	-	25.986,97	134.272,82




Distribuzione comunale dell'incremento del limite massimo di ricorso all'anticipazione di tesoreria				
COMUNE	50% gettito IMU abitazione principale e relative pertinenze (ad aliquota di base o maggiorata con deliberazione comunale nel 2012) (A)	50% gettito IMU, comprensivo delle variazioni deliberate dai comuni, unità immobiliari delle cooperative edilizie a proprietà indivisa adibite a abitazioni principali e alloggi assegnati dagli IACP o dagli enti di edilizia e residenziale pubblica, comunque denominati, aventi le stesse finalità degli IACP, istituiti in attuazione dell'art. 93 del DPR 616/1977	50% gettito IMU terreni agricoli e fabbricati rurali di cui all'articolo 13, commi 4, 5 e 8, del decreto-legge 6 dicembre 2011, n. 201, convertito con modificazioni dalla legge 22 dicembre 2011, n. 214 e successive modificazioni (C)	Totale art. 1, c. 2 (A) + (B) + (C)
Casalmorano	47.310,52	69,00	63.571,51	110.951,03
Casalmoro	32.893,91	31,00	79.180,62	112.105,53
Casalnoceto	21.152,14	-	51.137,42	72.289,56
Casalnuovo di Napoli	194.912,40	1.227,16	52.865,42	249.004,98
Casalnuovo Monterotaro	31.056,31	251,98	2.348,95	33.657,24
Casaloldo	55.467,83	373,50	122.706,87	178.548,20
Casalpusterlengo	391.991,40	17.039,00	141.436,72	550.467,12
Casalromano	34.726,36	794,50	94.931,54	130.452,40
Casalsenigo	228.606,92	1.043,00	58.644,24	288.294,16
Casaluce	51.646,91	-	89.045,56	140.692,47
Casalvecchio di Puglia	32.279,70	-	839,22	33.118,92
Casalvecchio Siculo	1.127,36	35,00	2.038,79	3.201,15
Casalvieri	57.947,23	-	1.534,68	59.481,91
Casalvolone	15.095,58	312,00	101.747,70	117.155,28
Casalzuigno	23.345,34	-	227,98	23.573,32
Casamarciano	42.072,60	11.244,12	33.753,15	87.069,87
Casamassima	302.870,45	2.400,50	122.639,73	427.910,68
Casamicciola Terme	672.964,82	39.476,85	4.226,90	716.668,57
Casandrino	50.429,60	-	19.399,56	69.829,16
Casanova Elvo	2.575,84	-	82.973,63	85.549,47
Casanova Lerrone	14.182,66	-	683,40	14.866,06
Casanova Lonati	2.801,24	-	25.315,39	28.116,63
Casape	7.753,58	-	1.087,23	8.840,81
Casapesenna	93.015,25	17,50	10.859,12	103.891,87
Casapinta	8.040,49	-	174,00	8.214,49
Casaprota	8.083,21	17,50	1.234,17	9.334,88
Casapulla	147.998,71	49,50	12.703,33	160.751,54
Casarano	272.381,76	3.139,50	5.528,69	281.049,95
Casargo	9.972,15	-	507,12	10.479,27
Casarile	95.496,32	769,50	35.810,45	132.076,27
Casarsa della Delizia	197.014,23	3.321,00	106.806,98	307.142,21
Casarsa Ligure	197.858,37	70,00	1.050,09	198.978,46
Casasco	1.952,40	-	612,00	2.564,40
Casasco d'Intelvi	17.974,29	-	218,01	18.192,30
Casatenovo	591.017,19	1.901,50	9.455,09	602.373,78
Casatisma	6.991,46	3,00	27.016,90	34.011,36
Casavatore	137.355,85	7.740,47	1.301,55	146.397,87
Casazza	85.059,58	40,00	865,00	85.964,58
Cascia	41.027,03	4.881,22	3.102,98	49.011,23
Casciagio	139.180,70	-	1.459,73	140.640,43
Casciana Terme	168.621,33	-	16.866,52	185.487,85
Cascina	1.221.066,47	10.993,00	208.010,82	1.440.070,29
Cascinette d'Ivrea	56.860,54	-	6.251,88	63.112,42
Casè Gerola	25.634,40	38,87	121.838,44	147.511,71
Caselette	195.244,38	-	865,00	196.109,38
Casella	161.338,06	530,50	470,41	162.338,97
Caselle in Pittari	10.197,93	-	272,09	10.470,02
Caselle Landi	59.946,92	387,00	66.937,37	127.271,29
Caselle Lurani	31.364,95	56,00	44.265,25	75.686,20
Caselle Tonnese	507.680,23	44.952,00	135.965,26	688.597,49
Caserta	4.965.840,87	27.296,50	170.220,88	5.163.358,25
Casier	430.739,47	-	33.969,22	464.708,69
Casignana	5.772,94	900,00	877,59	7.550,53
Casina	97.391,05	-	2.792,86	100.183,91
Casirate d'Adda	84.433,77	-	48.667,79	133.101,56
Caslino d'Erba	72.790,18	-	901,65	73.691,83
Casnate con Bernate	239.501,21	1.422,00	5.913,47	246.836,68
Casnigo	65.250,60	71,50	265,19	65.587,29
Casola di Napoli	15.018,15	555,16	8.051,40	23.624,71
Casola in Lunigiana	18.655,48	100,00	951,68	19.707,16
Casola Valsenio	101.764,00	156,00	1.308,50	103.228,50
Casole Bruzio	34.732,24	-	458,63	35.190,87
Casole d'Elsa	84.663,25	-	13.400,99	98.064,24
Casoli	106.940,41	600,49	1.708,25	109.249,15
Casorate Primo	225.855,49	1.990,41	53.906,11	281.752,01
Casorate Sempione	186.710,37	-	6.080,79	192.791,16
Casorezzo	119.501,84	1.429,50	15.010,04	135.941,38
Casoria	730.895,91	10.899,05	41.001,11	782.796,07
Casorzo	6.248,15	-	35.570,47	41.818,62
Casperia	13.726,69	42,00	4.456,54	18.225,23
Caspoggio	7.407,99	942,50	77,99	8.428,48
Cassacco	92.985,14	229,00	3.748,64	96.962,78
Cassago Brianza	169.171,70	292,00	2.333,83	171.797,53
Cassano all'Ionio	83.492,32	578,00	288.615,89	372.686,21




Distribuzione comunale dell'incremento del limite massimo di ricorso all'anticipazione di tesoreria				
COMUNE	50% gettito IMU abitazione principale e relative pertinenze (ad aliquota di base o maggiorata con deliberazione comunale nel 2012) (A)	50% gettito IMU, comprensivo delle variazioni deliberate dai comuni, unità immobiliari delle cooperative edilizie a proprietà indivisa adibite a abitazioni principali e alloggi assegnati dagli IACP o dagli enti di edilizia e residenziale pubblica, comunque denominati, aventi le stesse finalità degli IACP, istituiti in attuazione dell'art. 93 del DPR 616/1977	50% gettito IMU terreni agricoli e fabbricati rurali di cui all'articolo 13, commi 4, 5 e 8, del decreto-legge 6 dicembre 2011, n. 201, convertito con modificazioni dalla legge 22 dicembre 2011, n. 214 e successive modificazioni (C)	Totale art. 1, c. 2 (A) + (B) + (C)
Cassano d'Adda	324.836,55	4.414,50	72.782,57	402.033,62
Cassano delle Murge	279.088,12	2.758,50	4.440,87	286.287,49
Cassano Irpino	8.045,33	148,00	638,40	8.831,73
Cassano Magnago	468.123,24	35.755,00	14.994,53	518.872,77
Cassano Spinola	41.118,40	30,50	23.659,27	64.808,17
Cassano Valcuvia	11.493,80	21,00	162,00	11.676,80
Cassaro	7.949,22	182,09	1.096,20	9.227,51
Cassiglio	1.710,97	-	63,00	1.773,97
Cassina de' Pecchi	680.583,11	3.708,00	26.745,36	711.036,47
Cassina Rizzardi	145.413,37	-	783,06	146.196,43
Cassina Valsassina	25.741,63	-	11,00	25.752,63
Cassinascio	3.335,29	-	1.099,48	4.434,77
Cassine	52.412,35	23,00	62.273,74	114.709,09
Cassinelle	10.292,20	-	851,27	11.143,47
Cassinetta di Lugagnano	60.148,99	83,50	13.484,62	73.717,11
Cassino	1.200.770,68	2.386,00	10.755,18	1.213.911,86
Cassola	347.635,67	2.706,50	40.605,58	390.947,75
Cassolnovo	65.613,43	1.071,67	173.238,62	239.923,72
Castagnaro	40.952,19	782,00	234.936,78	276.670,97
Castagneto Carducci	349.669,61	143,00	165.403,80	515.216,41
Castagneto Po	88.760,15	128,50	3.670,50	92.559,15
Castagnito	42.294,47	-	39.013,36	81.307,83
Castagnole delle Lanze	21.134,27	-	94.473,60	115.607,87
Castagnole Monferrato	7.910,44	-	56.349,46	64.259,90
Castagnole Piemonte	13.578,17	68,00	127.020,49	140.666,66
Castana	11.576,97	-	31.722,87	43.299,84
Castano Primo	456.903,22	12.876,00	38.457,33	508.236,55
Casteggio	52.978,78	372,07	105.950,58	159.301,43
Castegnato	47.201,42	65,00	39.639,15	86.905,57
Castegnaro	71.672,72	-	11.968,05	83.640,77
Castel Baronia	7.752,79	6,50	911,11	8.670,40
Castel Boglione	6.068,00	-	8.945,21	15.013,21
Castel Bolognese	319.964,74	-	275.261,50	595.226,24
Castel Campagnano	18.560,64	189,50	7.377,22	26.127,36
Castel Castagna	4.351,67	-	274,33	4.626,00
Castel Colonna	21.684,21	201,00	2.770,00	24.655,21
Castel Condino	263,00	-	2,00	265,00
Castel d'Alano	57.391,20	1,08	1.582,18	58.974,46
Castel d'Ario	107.792,84	54,00	143.573,30	251.420,14
Castel d'Azzano	146.520,77	101,00	32.507,10	179.128,87
Castel del Giudice	3.377,65	190,20	267,66	3.835,51
Castel del Monte	4.845,82	302,44	771,50	5.919,76
Castel del Piano	130.478,39	12,00	2.219,90	132.710,29
Castel del Rio	27.583,52	-	2.257,46	29.840,98
Castel di Casio	157.200,51	-	1.268,42	158.468,93
Castel di Ieri	6.919,75	296,31	772,64	7.988,70
Castel di Iudica	24.862,79	-	4.850,56	29.713,35
Castel di Lama	81.132,91	96,50	21.865,93	103.095,34
Castel di Lucio	7.365,65	-	397,50	7.763,15
Castel di Sangro	122.608,44	3.879,74	1.747,51	128.235,69
Castel di Sasso	11.967,42	-	2.898,17	14.865,59
Castel di Tora	471,55	-	147,52	619,07
Castel Focognano	93.690,01	-	1.950,02	95.640,03
Castel Frentano	118.125,02	575,72	4.776,08	123.476,82
Castel Gabbiano	8.296,16	-	20.975,55	29.271,71
Castel Gandolfo	243.150,42	121,00	13.527,38	256.798,80
Castel Giorgio	54.697,65	184,28	6.097,53	60.979,46
Castel Goffredo	129.025,13	14,00	258.349,01	387.388,14
Castel Guelfo di Bologna	91.698,20	386,50	178.683,55	270.768,25
Castel Madama	119.527,37	6.171,00	4.506,50	130.204,87
Castel Maggiore	916.846,51	246,00	180.126,96	1.097.219,47
Castel Mella	180.179,98	1.436,00	24.221,17	205.837,15
Castel Morrone	39.008,15	-	3.489,03	42.497,18
Castel Ritaldi	63.323,60	646,39	2.586,50	66.556,49
Castel Rocchero	8.314,43	-	22.272,26	30.586,69
Castel Rozzone	41.610,65	83,50	5.916,01	47.610,16
Castel San Giorgio	126.638,20	-	74.936,87	201.575,07
Castel San Giovanni	310.497,51	30,50	154.010,41	464.538,42
Castel San Lorenzo	18.752,95	-	826,12	19.579,07
Castel San Nicolò	47.017,93	135,24	2.825,79	49.978,96
Castel San Pietro Romano	10.004,66	-	1.246,96	11.251,62
Castel San Pietro Terme	1.132.904,40	-	436.965,02	1.569.869,42
Castel San Vincenzo	2.210,92	2,50	179,79	2.393,21
Castel Sant'Angelo	11.092,64	-	1.058,34	12.150,98




Distribuzione comunale dell'incremento del limite massimo di ricorso all'anticipazione di tesoreria				
COMUNE	50% gettito IMU abitazione principale e relative pertinenze (ad aliquota di base o maggiorata con deliberazione comunale nel 2012) (A)	50% gettito IMU, comprensivo delle variazioni deliberate dai comuni, unità immobiliari delle cooperative edilizie a proprietà indivisa adibite a abitazioni principali e alloggi assegnati dagli IACP o dagli enti di edilizia e residenziale pubblica, comunque denominati, aventi le stesse finalità degli IACP, istituiti in attuazione dell'art. 93 del DPR 616/1977	50% gettito IMU terreni agricoli e fabbricati rurali di cui all'articolo 13, commi 4, 5 e 8, del decreto-legge 6 dicembre 2011, n. 201, convertito con modificazioni dalla legge 22 dicembre 2011, n. 214 e successive modificazioni (C)	Totale art. 1, c. 2 (A) + (B) + (C)
Castel Sant'Elia	53.226,98	1.863,05	4.191,44	59.281,47
Castel Viscardo	101.175,59	503,02	1.675,82	103.354,43
Castel Vittorio	467,25	17,50	433,70	918,45
Castel Volturno	331.549,73	1.524,08	227.913,59	560.987,40
Castelbaldo	60.614,17	1.215,00	72.830,39	134.659,56
Castelbelforte	75.714,16	65,50	156.127,34	231.907,00
Castellellino	124.971,95	2.659,50	3.260,92	130.892,37
Castellibello-Ciardes	78.889,54	-	20.170,00	99.059,54
Castelbianco	2.988,00	-	392,28	3.380,28
Castelbottaccio	2.721,04	119,00	189,58	3.029,62
Castelbuono	54.520,79	1.773,50	2.459,92	58.754,21
Castelcivita	32.502,09	54,50	1.701,44	34.258,03
Castelcovati	115.957,85	-	28.758,00	144.715,85
Castelcucco	66.363,65	-	4.633,06	70.996,71
Casteldaccia	116.304,42	85,75	77.976,37	194.366,54
Casteldelci	2.147,86	737,50	423,00	3.308,36
Casteldelfino	480,50	-	178,50	659,00
Casteldidone	15.916,15	-	38.486,91	54.403,06
Castelldardo	420.740,60	3.878,50	84.319,97	508.939,07
Castelfiorentino	745.408,51	-	83.721,51	829.130,02
Castelfondo	16.662,16	-	208,63	16.870,79
Castelforte	63.931,35	-	1.799,92	65.731,27
Castelfranci	22.258,45	-	234,38	22.492,83
Castelfranco di Sopra	93.473,66	-	3.221,96	96.695,62
Castelfranco di Sotto	681.957,15	-	71.990,52	753.947,67
Castelfranco Emilia	1.406.586,95	1.299,30	756.441,68	2.164.327,93
Castelfranco in Miscano	5.452,43	-	422,50	5.874,93
Castelfranco Veneto	1.200.073,28	326,50	179.125,47	1.379.525,25
Castelgomberto	143.221,69	279,19	9.238,91	152.739,79
Castelgrande	5.336,80	-	253,50	5.590,30
Castelguglielmo	49.510,63	857,00	100.409,54	150.777,17
Castelguidone	2.193,76	-	391,42	2.585,18
Castellabate	80.695,14	67,80	6.152,84	86.915,78
Castellafiume	5.569,84	884,80	102,14	6.556,78
Castell'Alfero	19.432,55	-	6.425,42	25.857,97
Castellalto	143.416,40	207,00	2.829,88	146.453,28
Castellammare del Golfo	167.586,44	293,50	12.959,36	180.839,30
Castellammare di Stabia	1.155.026,78	23.815,03	107.175,90	1.286.017,71
Castellamonte	465.508,25	7.772,00	4.942,26	478.222,51
Castellana Grotte	448.603,80	4.720,00	23.571,24	476.895,04
Castellana Sicula	55.946,03	278,00	2.185,70	58.409,73
Castellaneta	340.549,13	11,50	383.769,40	724.330,03
Castellania	1.321,00	-	150,00	1.471,00
Castellanza	292.640,98	16.312,00	3.196,34	312.149,32
Castellar	1.839,44	-	126,50	1.965,94
Castellar Guidobono	16.436,47	-	14.699,36	31.135,83
Castellarano	675.703,77	-	31.312,97	707.016,74
Castellaro	20.334,44	51,00	3.492,00	23.877,44
Castell'Arquato	216.205,50	1.515,14	97.850,48	315.571,12
Castellavazzo	14.516,73	188,50	144,50	14.849,73
Castell'Azzara	15.146,83	-	343,90	15.490,73
Castellazzo Bormida	98.840,10	-	262.754,37	361.594,47
Castellazzo Novarese	5.604,38	-	77.988,76	83.593,14
Castelleone	126.349,16	7.043,00	222.927,16	356.319,32
Castelleone di Suasa	21.328,45	126,50	2.594,63	24.049,58
Castellero	3.032,00	-	1.115,52	4.147,52
Castelletto Cervo	8.641,14	-	58.430,63	67.071,77
Castelletto d'Erro	2.887,00	16,50	286,50	3.190,00
Castelletto di Branduzzo	10.056,46	24,00	56.709,45	66.789,91
Castelletto d'Orba	62.694,24	85,00	8.066,38	70.845,62
Castelletto Merli	7.542,30	-	3.752,35	11.294,65
Castelletto Molina	2.133,25	-	8.970,08	11.103,33
Castelletto Morferrato	86.569,02	-	4.483,32	91.052,34
Castelletto sopra Ticino	270.821,78	15.278,00	3.013,21	289.112,99
Castelletto Stura	15.351,85	10,50	66.079,31	81.441,66
Castelletto Uzzone	242,00	-	221,00	463,00
Castelli	14.184,85	719,50	1.184,50	16.088,85
Castelli Calepio	175.559,90	289,50	4.709,15	180.558,55
Castellina in Chianti	134.348,73	28,00	52.033,55	186.410,28
Castellina Marittima	59.834,24	-	12.531,44	72.365,68
Castellinaldo	10.481,50	119,00	54.639,52	65.240,02
Castellino del Biferno	2.323,82	491,50	224,00	3.039,32
Castellino Tanaro	1.932,00	-	353,50	2.285,50
Castelliri	77.191,87	-	342,90	77.534,77




Distribuzione comunale dell'incremento del limite massimo di ricorso all'anticipazione di tesoreria				
COMUNE	50% gettito IMU abitazione principale e relative pertinenze (ad aliquota di base o maggiorata con deliberazione comunale nel 2012) (A)	50% gettito IMU, comprensivo delle variazioni deliberate dai comuni, unità immobiliari delle cooperative edilizie a proprietà indivisa adibite a abitazioni principali e alloggi assegnati dagli IACP o dagli enti di edilizia e residenziale pubblica, comunque denominati, aventi le stesse finalità degli IACP, istituiti in attuazione dell'art. 93 del DPR 616/1977	50% gettito IMU terreni agricoli e fabbricati rurali di cui all'articolo 13, commi 4, 5 e 8, del decreto-legge 6 dicembre 2011, n. 201, convertito con modificazioni dalla legge 22 dicembre 2011, n. 214 e successive modificazioni (C)	Totale art. 1, c. 2 (A) + (B) + (C)
Castello Cabiaglio	14.467,62	-	229,50	14.697,12
Castello d'Agogna	11.006,06	-	80.008,00	91.014,06
Castello d'Argile	205.503,69	2.092,00	177.380,81	384.976,50
Castello del Matese	12.247,09	-	322,42	12.569,51
Castello dell'Acqua	4.495,36	-	188,00	4.683,36
Castello di Annone	10.178,98	-	47.851,84	58.030,82
Castello di Brianza	87.050,63	-	3.134,36	90.184,99
Castello di Cisterna	84.422,18	624,30	29.634,93	114.681,41
Castello di Godego	263.809,63	4.758,00	110.178,46	378.746,09
Castello di Serravalle	151.841,70	-	2.882,07	154.723,77
Castello Tesino	18.769,61	1.318,50	106,00	20.194,11
Castello-Molina di Fiemme	64.496,87	98,50	22,50	64.617,87
Castelluccio	65.956,45	219,00	281.332,51	347.507,96
Castelluccio dei Sauri	32.844,38	879,92	4.065,28	37.789,58
Castelluccio Inferiore	25.600,04	-	398,00	25.998,04
Castelluccio Superiore	2.392,29	-	181,50	2.573,79
Castelluccio Valmaggiore	12.405,42	53,61	386,08	12.845,11
Castell'Umberto	11.633,62	-	1.190,50	12.824,12
Castelmagno	4.740,97	-	273,00	5.013,97
Castelmarte	51.307,07	-	64,25	51.371,32
Castelmassa	85.468,39	1.618,00	52.539,73	139.626,12
Castelmauro	11.891,31	467,00	282,50	12.640,81
Castelmezzano	712,82	-	118,50	831,32
Castelmola	37.374,83	1.343,00	3.250,84	41.968,67
Castelnuovo	3.067,07	-	134.932,86	137.999,93
Castelnuovo Bariano	46.519,24	284,50	182.039,70	228.843,44
Castelnuovo del Friuli	20.772,00	11,50	127,68	20.911,18
Castelnuovo di Sotto	383.791,17	33,00	165.384,41	549.208,58
Castelnuovo ne' Monti	517.271,25	246,50	2.648,74	520.166,49
Castelnuovo	20.188,00	579,00	164,56	20.931,56
Castelnuovo Belbo	5.234,17	-	2.106,37	7.340,54
Castelnuovo Berardenga	367.825,39	-	72.614,63	440.440,02
Castelnuovo Bocca d'Adda	32.323,51	261,00	54.800,84	87.385,35
Castelnuovo Bormida	21.684,76	-	34.889,17	56.573,93
Castelnuovo Bozzente	37.454,23	52,00	1.572,50	39.078,73
Castelnuovo Calcea	4.376,40	-	29.848,01	34.224,41
Castelnuovo Cilento	35.693,18	-	2.288,16	37.981,34
Castelnuovo del Garda	314.775,53	110,00	124.343,54	439.229,07
Castelnuovo della Daunia	41.919,40	17,87	2.473,74	44.411,01
Castelnuovo di Ceva	667,00	-	818,00	1.485,00
Castelnuovo di Conza	5.775,45	-	256,50	6.031,95
Castelnuovo di Farfa	16.564,03	-	8.975,67	25.539,70
Castelnuovo di Garfagnana	87.249,99	706,00	881,70	88.837,69
Castelnuovo di Porto	298.011,96	39.671,00	14.676,47	352.359,43
Castelnuovo di Val di Cecina	72.638,78	-	2.623,43	75.262,21
Castelnuovo Don Bosco	35.559,70	-	5.685,58	41.245,28
Castelnuovo Magra	329.193,84	1.967,78	9.757,84	340.919,46
Castelnuovo Nigra	4.406,98	11,50	353,66	4.772,14
Castelnuovo Parano	6.795,50	-	624,00	7.419,50
Castelnuovo Rangone	549.234,93	72,50	133.331,26	682.638,69
Castelnuovo Scrivia	124.172,29	-	360.092,94	484.265,23
Castelpagano	23.963,45	-	494,34	24.457,79
Castelpetroso	11.916,92	62,68	229,13	12.208,73
Castelpizzuto	1.567,50	-	134,56	1.702,06
Castelplanio	97.031,18	628,00	7.230,80	104.889,98
Castelpoto	10.139,52	-	1.315,00	11.454,52
Castelraimondo	180.502,15	2.575,50	959,53	184.037,18
Castelrotto	234.549,82	18.213,24	17.706,50	270.469,56
Castelsantangelo sul Nera	3.983,40	33,00	520,74	4.537,14
Castelsaraceno	3.254,03	-	186,18	3.440,21
Castelsardo	104.914,76	612,00	27.679,21	133.206,97
Castelseprio	19.802,59	-	1.369,69	21.172,28
Castelsilano	2.484,40	-	198,00	2.682,40
Castelspina	8.166,82	-	24.429,32	32.596,14
Casteltermini	26.845,54	187,50	1.432,01	28.465,05
Castelvecchiana	66.901,74	-	1.363,12	68.264,86
Castelvecchio Calvisio	1.777,33	-	44,00	1.821,33
Castelvecchio di Rocca Barbena	2.252,69	-	418,00	2.670,69
Castelvecchio Subequo	12.823,68	315,40	587,28	13.726,36
Castelvenere	47.700,42	-	60.353,24	108.053,66
Castelverde	89.022,89	65,00	163.692,93	252.780,82
Castelverrino	2.018,00	-	117,50	2.135,50
Castelvetere in Val Fortore	9.006,36	-	1.592,95	10.599,31
Castelvetere sul Calore	35.243,78	89,50	918,50	36.251,78



Distribuzione comunale dell'incremento del limite massimo di ricorso all'anticipazione di tesoreria				
COMUNE	50% gettito IMU abitazione principale e relative pertinenze (ad aliquota di base o maggiorata con deliberazione comunale nel 2012) (A)	50% gettito IMU, comprensivo delle variazioni deliberate dai comuni, unità immobiliari delle cooperative edilizie a proprietà indivisa adibite a abitazioni principali e alloggi assegnati dagli IACP o dagli enti di edilizia e residenziale pubblica, comunque denominati, aventi le stesse finalità degli IACP, istituiti in attuazione dell'art. 93 del DPR 616/1977	50% gettito IMU terreni agricoli e fabbricati rurali di cui all'articolo 13, commi 4, 5 e 8, del decreto-legge 6 dicembre 2011, n. 201, convertito con modificazioni dalla legge 22 dicembre 2011, n. 214 e successive modificazioni (C)	Totale art. 1, c. 2 (A) + (B) + (C)
Castelvetro	392.536,98	494,75	708.512,33	1.101.544,06
Castelvetro di Modena	324.968,55	60,00	99.496,08	424.524,63
Castelvetro Piacentino	182.958,00	-	142.565,11	325.523,11
Castelvisconti	6.240,50	-	49.461,86	55.702,36
Castenaso	553.344,96	9.965,50	221.303,44	784.613,90
Castenedolo	185.910,57	1.784,00	123.954,93	311.649,50
Castiadas	7.557,63	1.614,50	2.094,20	11.266,33
Castiglion Fibocchi	60.667,03	-	401,56	61.068,59
Castiglion Fiorentino	643.851,56	193,50	2.200,63	646.245,69
Castiglione a Casauria	14.839,26	9,00	611,29	15.459,55
Castiglione Chiavarese	41.205,24	299,00	716,11	42.220,35
Castiglione Cosentino	44.006,14	-	2.349,60	46.355,74
Castiglione d'Adda	68.188,81	422,00	60.587,61	129.198,42
Castiglione dei Pepoli	95.189,46	-	2.504,91	97.694,37
Castiglione del Genovesi	7.326,10	-	548,50	7.874,60
Castiglione del Lago	503.039,03	8.335,64	13.041,83	524.416,50
Castiglione della Pescaia	457.725,28	1.685,00	183.632,61	643.042,89
Castiglione delle Stiviere	180.927,45	1.345,50	56.377,66	238.650,61
Castiglione di Garfagnana	25.137,29	8,50	521,16	25.666,95
Castiglione di Sicilia	10.661,27	31,50	6.805,32	17.498,09
Castiglione d'Intelvi	36.797,79	48,50	272,65	37.118,94
Castiglione d'Orcia	57.416,40	-	2.320,29	59.736,69
Castiglione Falletto	14.843,14	-	39.473,19	54.316,33
Castiglione in Teverina	46.799,67	339,23	4.296,30	51.435,20
Castiglione Messer Marino	15.838,82	409,60	215,93	16.464,35
Castiglione Messer Raimondo	72.384,90	189,00	1.751,07	74.324,97
Castiglione Olona	87.877,34	947,00	4.037,30	92.861,64
Castiglione Tinella	5.672,83	-	12.408,91	18.081,74
Castiglione Torinese	443.254,16	-	18.411,84	461.666,00
Castignano	40.931,55	-	1.900,50	42.832,05
Castilenti	33.760,03	200,00	1.286,50	35.246,53
Castino	2.860,42	-	709,18	3.569,60
Castione Andevenno	23.667,13	-	412,62	24.079,75
Castione della Presolana	92.527,06	187,00	583,50	93.297,56
Castions di Strada	107.113,31	-	115.832,79	222.946,10
Castiraga Vidardo	80.432,49	-	25.864,55	106.297,04
Casto	3.252,93	381,50	74,00	3.688,43
Castorano	14.012,18	-	6.153,88	20.166,06
Castrezzato	86.896,73	177,00	67.714,00	154.787,73
Castri di Lecce	14.340,32	20,50	16.353,94	30.714,76
Castrignano de' Greci	25.093,68	-	1.065,85	26.159,53
Castrignano del Capo	79.908,08	142,50	1.428,78	81.479,36
Castro	13.882,72	-	616,19	14.498,91
Castro	52.748,51	7,00	1.937,65	54.693,16
Castro dei Volsci	70.650,52	89,50	1.459,87	72.199,89
Castrocaro Terme e Terra del Sole	413.338,12	-	57.492,27	470.830,39
Castrocielo	51.164,53	157,50	1.976,45	53.298,48
Castrofilippo	12.701,97	1.433,00	471,00	14.605,97
Castrolibero	293.013,15	221,00	3.850,00	297.084,15
Castronno	93.744,40	2.805,50	596,91	97.146,81
Castronovo di Sicilia	6.835,00	127,00	2.303,25	9.265,25
Castronuovo di Sant'Andrea	594,00	-	193,27	787,27
Castropignano	12.607,09	220,50	458,50	13.286,09
Castroreale	3.329,97	3,50	2.932,77	6.266,24
Castroregio	325,00	-	414,11	739,11
Castrovillari	94.784,61	43,13	6.425,64	101.253,38
Catania	13.949.167,35	157.542,75	834.514,71	14.941.224,81
Catanzaro	1.354.719,42	27.968,78	30.787,64	1.413.475,84
Catenanuova	30.824,61	337,50	990,50	32.152,61
Catignano	15.109,58	83,00	7.939,53	23.132,11
Cattolica	431.134,78	137,00	9.831,83	441.103,61
Cattolica Eraclea	16.075,46	-	3.372,46	19.447,92
Caulonia	18.583,37	-	4.162,77	22.746,14
Cautano	29.322,79	-	2.155,50	31.478,29
Cava de' Tirreni	1.156.318,44	2.173,57	12.812,65	1.171.304,66
Cava Manara	118.334,22	763,85	68.983,37	188.081,44
Cavacurta	20.358,61	31,00	37.783,13	58.172,74
Cavaglia	75.924,53	54,50	38.737,67	114.716,70
Cavaglietto	7.976,77	-	12.542,66	20.519,43
Cavaglio d'Agogna	36.621,53	-	8.764,32	45.385,85
Cavaglio-Spocchia	699,00	-	121,78	820,78
Cavagnolo	72.237,80	-	10.521,19	82.758,99
Cavaion Veronese	218.300,60	1.159,50	14.357,31	233.817,41
Cavalese	169.755,62	4.195,00	47,50	173.998,12




Distribuzione comunale dell'incremento del limite massimo di ricorso all'anticipazione di tesoreria				
COMUNE	50% gettito IMU abitazione principale e relative pertinenze (ad aliquota di base o maggiorata con deliberazione comunale nel 2012) (A)	50% gettito IMU, comprensivo delle variazioni deliberate dai comuni, unità immobiliari delle cooperative edilizie a proprietà indivisa adibite a abitazioni principali e alloggi assegnati dagli IACP o dagli enti di edilizia e residenziale pubblica, comunque denominati, aventi le stesse finalità degli IACP, istituiti in attuazione dell'art. 93 del DPR 616/1977	50% gettito IMU terreni agricoli e fabbricati rurali di cui all'articolo 13, commi 4, 5 e 8, del decreto-legge 6 dicembre 2011, n. 201, convertito con modificazioni dalla legge 22 dicembre 2011, n. 214 e successive modificazioni (C)	Totale art. 1, c. 2 (A) + (B) + (C)
Cavallasca	113.857,22	3.841,50	3.573,37	121.272,09
Cavalleleone	5.144,50	-	86.603,70	91.748,20
Cavallemmaggiore	140.456,18	6.154,50	303.908,99	450.519,67
Cavallino	87.322,81	-	41.531,74	128.854,55
Cavallino-Treporti	301.186,71	1.894,50	90.543,05	393.624,26
Cavallirio	34.877,92	-	1.444,90	36.322,82
Cavareno	33.563,63	214,00	105,50	33.883,13
Cavargna	2.938,04	-	19,00	2.957,04
Cavaria con Premezzo	123.239,37	9.604,00	573,70	133.417,07
Cavarzere	297.354,40	22.054,50	787.788,76	1.107.197,66
Cavaso del Tomba	75.867,86	-	1.823,50	77.691,36
Cavasso Nuovo	55.563,27	854,50	523,50	56.941,27
Cavatore	5.598,36	-	780,06	6.378,42
Cavazzo Carnico	13.407,75	314,00	201,50	13.923,25
Cave	333.351,04	112,00	6.987,58	340.450,62
Cavedago	22.550,24	292,00	111,05	22.953,29
Cavedine	136.617,87	1.671,50	127,00	138.416,37
Cavenago d'Adda	32.597,89	748,50	62.287,92	95.614,31
Cavenago di Brianza	164.675,47	-	9.774,09	174.449,56
Cavernago	53.214,72	-	25.784,52	78.999,24
Cavezzo	179.026,27	-	186.416,83	365.443,10
Cavizzana	2.799,50	201,00	0,50	3.001,00
Cavour	108.719,17	-	286.124,26	394.843,43
Cavriago	431.784,47	213,00	72.644,96	504.642,43
Cavriana	76.902,08	838,00	41.289,11	119.009,19
Cavriglia	166.906,33	176,50	3.584,69	170.667,52
Cazzago Brabbia	7.562,19	-	152,11	7.714,30
Cazzago San Martino	243.327,60	1.516,00	106.309,37	351.152,97
Cazzano di Tramigna	15.788,11	-	10.889,76	26.677,87
Cazzano Sant'Andrea	41.367,98	-	75,00	41.442,98
Ceccano	354.745,49	38,50	2.854,04	357.638,03
Cecima	2.581,00	-	200,50	2.781,50
Cecina	1.241.443,60	146,00	79.285,31	1.320.874,91
Cedegolo	3.526,11	108,00	77,50	3.711,61
Cedrasco	3.877,33	-	1.099,00	4.976,33
Cefalà Diana	4.371,07	-	948,52	5.319,59
Cefalù	251.810,12	13.922,00	10.286,90	275.999,02
Ceggia	74.314,79	1.776,50	94.575,52	170.666,81
Ceglie Messapica	245.336,63	62,50	20.733,40	266.132,53
Celano	133.193,97	203,17	2.034,19	135.431,33
Celenza sul Trigno	13.448,74	45,84	124,00	13.618,58
Celenza Valfortore	21.038,22	-	1.703,71	22.741,93
Celico	18.380,24	43,00	756,41	19.179,65
Cella Dati	8.693,72	-	66.197,84	74.891,56
Cella Monte	15.855,53	-	25.806,52	41.662,05
Cellamare	78.671,00	1.294,00	17.554,13	97.519,13
Cellara	5.227,03	-	58,11	5.285,14
Cellarengo	12.083,34	-	19.494,00	31.577,34
Cellatica	113.186,53	837,50	6.859,91	120.883,94
Celle di Bulgheria	8.645,22	-	1.631,90	10.277,12
Celle di Macra	219,00	3,00	184,56	406,56
Celle di San Vito	1.931,08	-	761,88	2.692,96
Celle Enomondo	3.147,05	-	20.827,07	23.974,12
Celle Ligure	384.237,37	397,50	2.792,46	387.427,33
Celleno	30.823,85	955,18	5.946,46	37.725,49
Cellere	26.726,18	458,62	5.657,80	32.842,60
Cellino Attanasio	36.712,91	892,50	2.802,54	40.407,95
Cellino San Marco	106.847,22	-	171.606,35	278.453,57
Cellio	7.170,50	-	652,44	7.822,94
Celliole	129.739,36	3.242,00	116.274,56	249.255,92
Cembra	31.352,08	534,00	1,00	31.887,08
Genadi	2.658,77	-	103,27	2.762,04
Genate Sopra	80.280,11	31,50	651,50	80.963,11
Genate Sotto	78.958,21	-	2.025,43	80.983,64
Cencenighe Agordino	14.252,51	855,00	78,60	15.186,11
Cene	71.705,83	1.005,50	81,50	72.792,83
Ceneselli	33.383,79	623,00	141.988,31	175.995,10
Cengio	46.201,03	675,00	109.793,68	156.669,71
Centa San Nicolò	9.515,62	-	91,00	9.606,62
Centallo	112.698,16	251,50	288.744,87	401.694,53
Centò	2.394.205,71	7.922,50	420.622,14	2.822.750,35
Centola	78.992,71	52,00	2.601,22	81.645,93
Centracche	1.469,11	203,00	1.953,00	3.625,11
Centuripe	17.244,59	203,00	235.906,01	253.353,60



Distribuzione comunale dell'incremento del limite massimo di ricorso all'anticipazione di tesoreria				
COMUNE	50% gettito IMU abitazione principale e relative pertinenze (ad aliquota di base o maggiorata con deliberazione comunale nel 2012) (A)	50% gettito IMU, comprensivo delle variazioni deliberate dai comuni, unità immobiliari delle cooperative edilizie a proprietà indivisa adibite a abitazioni principali e alloggi assegnati dagli IACP o dagli enti di edilizia e residenziale pubblica, comunque denominati, aventi le stesse finalità degli IACP, istituiti in attuazione dell'art. 93 del DPR 616/1977	50% gettito IMU terreni agricoli e fabbricati rurali di cui all'articolo 13, commi 4, 5 e 8, del decreto-legge 6 dicembre 2011, n. 201, convertito con modificazioni dalla legge 22 dicembre 2011, n. 214 e successive modificazioni (C)	Totale art. 1, c. 2 (A) + (B) + (C)
Cepagatti	233.647,09	391,00	76.516,76	310.554,85
Ceppaloni	53.486,47	187,50	6.017,42	59.691,39
Ceppo Morelli	2.996,46	-	108,15	3.104,61
Ceprano	195.323,20	1.243,50	3.491,78	200.058,48
Cerami	14.695,59	60,50	1.001,85	15.757,94
Ceranesi	208.114,50	145,00	1.686,37	209.945,87
Cerano	211.732,05	2.352,00	126.012,80	340.096,85
Cerano d'Intelvi	21.309,41	-	559,89	21.869,30
Ceranova	18.939,42	-	34.534,00	53.473,42
Ceraso	18.765,94	-	1.081,99	19.847,93
Cercemaggiore	51.951,77	85,00	528,85	52.565,62
Cercenasco	19.663,31	34,50	74.976,98	94.674,79
Cercepiccola	9.891,22	25,00	575,73	10.491,95
Cerchiara di Calabria	16.728,60	237,00	736,51	17.702,11
Cerchio	17.250,85	1.292,80	1.943,51	20.487,16
Cercino	4.212,23	-	240,00	4.452,23
Cercivento	672,58	34,00	87,00	793,58
Cercola	389.010,32	6.464,71	26.396,92	421.871,95
Cerda	30.498,22	205,00	2.026,81	32.730,03
Cerea	631.501,74	4.495,50	346.302,03	982.299,27
Ceregnano	85.272,74	761,50	140.950,19	226.984,43
Cerenzia	5.900,38	-	183,72	6.084,10
Ceres	31.825,16	244,00	507,03	32.576,19
Ceresara	72.515,79	119,50	294.294,51	366.929,80
Cereseto	8.069,00	-	5.780,73	13.849,73
Ceresole Alba	20.498,75	199,00	110.748,65	131.446,40
Ceresole Reale	2.367,30	-	28,00	2.415,30
Cerete	33.199,46	-	401,00	33.600,46
Ceretto Lomellina	290,50	-	50.630,54	50.921,04
Cernago	2.482,08	-	84.999,84	87.481,92
Cenale	252.528,49	138,00	5.862,13	258.528,62
Ceniana	6.648,06	-	1.799,11	8.447,17
Ceriano Laghetto	128.863,04	-	17.047,44	145.930,48
Cerignale	698,08	-	477,13	1.175,21
Cerignola	1.703.735,77	55.576,70	1.894.060,47	3.653.372,94
Cerisano	52.019,22	262,00	885,67	53.166,89
Cermenate	281.190,02	1.115,00	10.309,99	292.615,01
Cermes	58.316,70	-	13.700,50	72.017,20
Cermignano	16.989,59	73,00	332,74	17.395,33
Cernobbio	395.169,13	6.780,50	945,01	402.894,64
Cermusco Lombardone	168.440,78	-	2.792,50	171.233,28
Cermusco sul Naviglio	1.561.579,53	15.769,00	27.155,01	1.604.503,54
Cerreto Castello	35.492,21	772,50	320,50	36.585,21
Cerreto d'Asi	667,08	-	449,50	1.116,58
Cerreto d'Esi	119.010,61	1.542,00	1.818,37	122.370,98
Cerreto di Spoleto	25.273,37	2.237,74	458,59	27.969,70
Cerreto Grue	8.306,65	-	2.455,06	10.761,71
Cerreto Guidi	365.452,98	-	140.062,23	505.515,21
Cerreto Laziale	10.721,65	-	483,00	11.204,65
Cerreto Sannita	76.955,62	-	459,10	77.414,72
Cerreto Langhe	3.036,53	-	306,50	3.343,03
Cerrina Monferrato	42.942,19	-	7.250,34	50.192,53
Cerrione	74.499,97	-	28.715,38	103.215,35
Cerro al Lambro	215.692,68	1.049,50	52.713,55	269.455,73
Cerro al Voltumo	12.878,56	408,34	161,50	13.448,40
Cerro Maggiore	405.030,09	5.990,00	19.120,88	430.140,97
Cerro Tanaro	4.815,44	-	13.908,14	18.723,58
Cerro Veronese	59.219,35	105,00	528,24	59.852,59
Cersosimo	2.743,46	-	530,00	3.273,46
Certaldo	707.396,60	-	32.595,83	739.992,43
Certosa di Pavia	48.520,54	204,85	52.817,21	101.542,60
Ceva	495,00	-	489,00	984,00
Cervara di Roma	11.957,71	-	405,59	12.363,30
Cervarese Santa Croce	184.071,07	36,25	76.368,58	260.475,90
Cervaro	137.347,01	-	2.740,59	140.087,60
Cervasca	67.623,94	119,50	2.032,00	69.775,44
Cervatto	1.043,00	66,50	613,53	1.723,03
Cerveno	5.601,02	-	112,00	5.713,02
Cervere	17.061,39	44,00	83.306,93	100.412,32
Cervesina	5.485,87	-	53.344,75	58.830,62
Cerveteri	1.978.541,96	7.301,50	192.530,13	2.178.373,59
Cervia	1.365.290,09	126,50	221.451,62	1.586.868,21
Cervicati	10.994,46	-	869,00	11.863,46
Cervignano d'Adda	68.637,33	868,50	24.728,04	94.233,87




Distribuzione comunale dell'incremento del limite massimo di ricorso all'anticipazione di tesoreria				
COMUNE	50% gettito IMU abitazione principale e relative pertinenze (ad aliquota di base o maggiorata con deliberazione comunale nel 2012) (A)	50% gettito IMU, comprensivo delle variazioni deliberate dai comuni, unità immobiliari delle cooperative edilizie a proprietà indivisa adibite a abitazioni principali e alloggi assegnati dagli IACP o dagli enti di edilizia e residenziale pubblica, comunque denominati, aventi le stesse finalità degli IACP, istituiti in attuazione dell'art. 93 del DPR 616/1977	50% gettito IMU terreni agricoli e fabbricati rurali di cui all'articolo 13, commi 4, 5 e 8, del decreto-legge 6 dicembre 2011, n. 201, convertito con modificazioni dalla legge 22 dicembre 2011, n. 214 e successive modificazioni (C)	Totale art. 1, c. 2 (A) + (B) + (C)
Cervignano del Friuli	333.403,64	10.749,50	109.755,18	453.908,32
Cervinara	116.537,43	37,50	49.982,32	166.557,25
Cervino	26.467,25	-	3.629,60	30.096,85
Cervo	57.360,91	-	6.702,26	64.063,17
Cerzeto	12.069,23	-	342,69	12.411,92
Cesa	52.454,51	45,00	21.459,61	73.959,12
Cesana Brianza	80.441,80	-	503,00	80.944,80
Cesana Torinese	9.314,14	82,50	550,91	9.947,55
Cesano Boscone	525.168,13	123.518,50	7.340,40	656.027,03
Cesano Maderno	1.518.931,14	3.958,00	7.872,84	1.530.761,98
Cesara	14.281,56	-	337,00	14.618,56
Cesarò	8.495,41	16,00	2.322,78	10.834,19
Cesate	487.013,64	5.223,50	6.254,42	498.491,56
Cesena	3.432.814,01	6.794,50	1.310.321,91	4.749.930,42
Cesenatico	825.412,71	-	239.895,57	1.065.308,28
Cesinali	37.726,52	-	1.801,00	39.527,52
Cesio	590,22	-	220,00	810,22
Cesiomaggiore	50.301,44	639,00	694,50	51.634,94
Cessalto	61.263,61	-	103.564,46	164.828,07
Cessaniti	1.610,02	-	1.122,50	2.732,52
Cessapalombo	5.454,31	8,50	601,84	6.064,65
Cessole	2.077,00	-	574,50	2.651,50
Cetara	33.026,87	-	565,56	33.592,43
Ceto	10.597,98	277,00	142,50	11.017,48
Cetona	132.237,35	-	4.456,76	136.694,11
Cetraro	71.979,94	1.287,00	1.350,11	74.617,05
Ceva	113.772,61	5.675,00	20.231,63	139.679,24
Cevo	2.574,04	5,00	147,28	2.726,32
Challand-Saint-Anselme	16.431,72	-	617,50	17.049,22
Challand-Saint-Victor	13.876,90	-	34,53	13.911,43
Chambave	23.204,54	147,50	120,50	23.472,54
Chamois	1.820,50	-	22,50	1.843,00
Champdepraz	14.762,70	855,00	97,05	15.734,75
Champorcher	7.396,53	-	116,50	7.513,03
Charvensod	57.601,54	-	298,00	57.899,54
Châtillon	141.483,29	1.412,50	884,18	143.779,97
Cherasco	179.879,53	289,00	308.824,30	488.992,83
Cheremule	695,23	343,00	433,60	1.471,83
Chialamberto	9.661,83	-	1.534,06	11.195,89
Chiampo	372.077,11	5.253,50	4.319,93	381.650,54
Chianche	9.212,94	-	283,45	9.496,39
Chianciano Terme	436.004,80	-	1.203,50	437.208,30
Chianni	47.202,37	883,50	16.683,43	64.769,30
Chianocco	44.012,36	38,00	309,50	44.359,86
Chiaravalle Gufi	87.493,07	7.575,50	6.927,33	101.995,90
Chiaravalle Gufi	17.977,60	171,50	1.424,51	19.573,61
Chiarano	49.100,63	-	92.367,41	141.468,04
Chiaravalle	465.593,38	7.839,50	55.750,01	529.182,89
Chiaravalle Centrale	27.588,35	736,19	773,32	29.097,86
Chiarè	492.670,98	15.317,50	216.682,01	724.670,49
Chiaromonte	10.787,18	-	806,50	11.593,68
Chiauci	1.708,40	85,68	385,50	2.179,58
Chiavari	1.989.708,19	677,00	5.909,66	1.996.294,85
Chiavenna	174.324,85	3.195,00	166,50	177.686,35
Chiaverano	62.269,55	15,50	1.421,00	63.706,05
Chienes	91.237,23	-	2.535,00	93.772,23
Chieri	1.813.624,97	39.506,50	192.959,21	2.046.090,68
Chies d'Alpago	12.412,68	-	239,76	12.652,44
Chiesa in Valmalenco	37.609,72	-	734,55	38.344,27
Chiesanuova	2.919,17	46,00	36,00	3.001,17
Chiesina Uzzanese	50.693,23	-	51.550,17	102.243,40
Chieti	1.627.053,39	40.222,50	64.499,42	1.731.775,31
Chieuti	18.920,82	71,54	124.604,42	143.596,78
Chieve	47.595,58	92,50	28.225,06	75.913,14
Chignolo d'Isola	45.587,75	-	20.426,62	66.014,37
Chignolo Po	15.524,13	69,19	95.472,66	111.065,98
Chioggia	755.270,93	44.478,00	461.094,68	1.260.843,61
Chiomonte	20.933,17	-	543,23	21.476,40
Chions	163.617,04	420,00	152.587,54	316.624,58
Chiopris-Viscone	13.388,00	232,00	21.755,63	35.375,63
Chitignano	34.098,62	31,00	261,89	34.391,51
Chiuduno	119.854,13	180,00	6.587,07	126.621,20
Chiuppano	95.165,93	-	1.053,30	96.219,23
Chiuro	33.409,07	-	376,58	33.785,65




Distribuzione comunale dell'incremento del limite massimo di ricorso all'anticipazione di tesoreria				
COMUNE	50% gettito IMU abitazione principale e relative pertinenze (ad aliquota di base o maggiorata con deliberazione comunale nel 2012) (A)	50% gettito IMU, comprensivo delle variazioni deliberate dai comuni, unità immobiliari delle cooperative edilizie a proprietà indivisa adibite a abitazioni principali e alloggi assegnati dagli IACP o dagli enti di edilizia e residenziale pubblica, comunque denominati, aventi le stesse finalità degli IACP, istituiti in attuazione dell'art. 93 del DPR 616/1977	50% gettito IMU terreni agricoli e fabbricati rurali di cui all'articolo 13, commi 4, 5 e 8, del decreto-legge 6 dicembre 2011, n. 201, convertito con modificazioni dalla legge 22 dicembre 2011, n. 214 e successive modificazioni (C)	Totale art. 1, c. 2 (A) + (B) + (C)
Chiusa	196.908,26	-	4.167,00	201.075,26
Chiusa di Pesio	20.663,98	-	1.878,95	22.542,93
Chiusa di San Michele	23.122,82	-	560,65	23.683,47
Chiusa Sclafani	8.032,26	-	918,66	8.950,92
Chiusaforte	2.103,62	33,00	61,00	2.197,62
Chiusanico	843,95	-	1.078,72	1.922,67
Chiusano d'Asti	1.134,00	-	400,06	1.534,06
Chiusano di San Domenico	30.823,90	-	606,20	31.430,10
Chiusavecchia	3.076,26	-	310,00	3.386,26
Chiusdino	29.789,09	-	2.190,01	31.979,10
Chiussi	299.570,85	6,00	21.404,73	320.981,58
Chiussi della Verna	53.741,71	-	1.190,50	54.932,21
Chivasso	584.931,15	42.104,00	220.088,41	847.123,56
Ciampino	1.458.503,10	17.754,00	67.663,07	1.543.920,17
Cianciana	16.863,84	817,50	1.744,67	19.426,01
Cibiana di Cadore	5.978,92	-	38,77	6.017,69
Cicagna	17.861,37	16,50	239,00	18.116,87
Cicala	3.008,49	49,50	208,50	3.266,49
Cicciano	146.788,00	43.830,20	56.966,30	247.584,50
Cicerale	6.702,79	-	1.646,14	8.348,93
Ciciliano	20.991,61	-	1.924,50	22.916,11
Cicognolo	28.600,23	-	33.862,22	62.462,45
Ciconio	6.732,90	-	18.340,42	25.073,32
Cigliano	114.623,71	-	106.937,39	221.561,10
Cigliè	512,00	-	194,00	706,00
Cigognola	23.755,89	-	46.499,99	70.255,88
Cigole	14.815,81	-	58.025,42	72.841,23
Cilavegna	93.383,98	525,10	93.842,42	187.751,50
Cimadolmo	85.242,04	-	42.923,81	128.165,85
Limbergo	5.208,05	-	55,52	5.263,57
Cimigo	6.779,00	-	498,50	7.277,50
Cimina	1.399,00	20,50	281,50	1.701,00
Ciminna	26.087,33	-	2.487,77	28.575,10
Cimitile	111.158,36	13.219,15	24.241,91	148.619,42
Cimolais	12.061,49	-	49,50	12.110,99
Cimone	14.683,50	1.080,00	376,00	16.139,50
Cinaglio	4.068,16	-	1.126,98	5.195,14
Cineto Romano	7.837,97	-	410,19	8.248,16
Cingia de' Botti	15.690,45	326,00	61.833,47	77.849,92
Cingoli	264.008,65	5.162,50	3.261,17	272.432,32
Cinigiano	44.655,14	-	3.156,53	47.811,67
Cinisello Balsamo	1.156.894,13	52.489,50	2.602,19	1.211.985,82
Cinisi	141.488,39	31,50	64.371,78	205.891,67
Cino	1.808,16	-	28,50	1.836,66
Cinquefrondi	24.080,16	-	3.411,47	27.491,63
Cintano	4.739,64	-	80,00	4.819,64
Cinte Tesino	6.640,03	404,00	54,00	7.098,03
Cinto Caomaggiore	79.966,80	1.031,00	102.771,65	183.769,45
Cinto Euganeo	55.935,94	77,00	8.332,61	64.345,55
Cinzano	23.740,80	-	2.892,62	26.633,42
Cioriano	1.373,00	-	550,00	1.923,00
Cipressa	33.860,20	-	67.522,41	101.382,61
Circello	59.309,35	35,50	1.206,00	60.550,85
Cirè	923.210,52	16.559,50	77.265,72	1.017.035,74
Cirigliano	1.334,51	3.434,50	387,03	5.156,04
Cirimido	88.612,56	-	5.538,68	94.151,24
Cirò	4.914,78	-	3.271,00	8.185,78
Cirò Marina	175.824,06	849,00	6.300,23	182.973,29
Cis	8.519,00	-	124,00	8.643,00
Cisano Bergamasco	147.625,10	783,50	958,72	149.367,32
Cisano sul Neva	83.372,44	16,00	2.344,25	85.732,69
Ciserano	69.880,52	-	16.922,42	86.802,94
Cisliago	184.655,20	1.399,00	17.085,93	203.140,13
Cisliano	217.207,63	1.435,50	81.026,10	299.669,23
Cismon del Grappa	12.669,56	263,00	552,60	13.485,16
Cison di Valmarino	84.348,71	-	2.185,05	86.533,76
Cissole	445,00	-	495,50	940,50
Cistema d'Asti	7.819,89	-	3.608,38	11.428,27
Cistema di Latina	576.759,79	17,50	1.066.393,93	1.643.171,22
Cistemino	242.656,79	-	11.265,64	253.922,43
Citerna	60.486,69	56,70	772,00	61.315,39
Città della Pieve	389.620,47	4.816,61	7.856,46	402.293,54
Città di Castello	1.363.862,47	32.752,11	15.775,92	1.412.390,50
Città Sant'Angelo	383.269,80	684,50	176.021,54	559.975,84



Distribuzione comunale dell'incremento del limite massimo di ricorso all'anticipazione di tesoreria				
COMUNE	50% gettito IMU abitazione principale e relative pertinenze (ad aliquota di base o maggiorata con deliberazione comunale nel 2012) (A)	50% gettito IMU, comprensivo delle variazioni deliberate dai comuni, unità immobiliari delle cooperative edilizie a proprietà indivisa adibite a abitazioni principali e alloggi assegnati dagli IACP o dagli enti di edilizia e residenziale pubblica, comunque denominati, aventi le stesse finalità degli IACP, istituiti in attuazione dell'art. 93 del DPR 616/1977	50% gettito IMU terreni agricoli e fabbricati rurali di cui all'articolo 13, commi 4, 5 e 8, del decreto-legge 6 dicembre 2011, n. 201, convertito con modificazioni dalla legge 22 dicembre 2011, n. 214 e successive modificazioni (C)	Totale art. 1, c. 2 (A) + (B) + (C)
Cittadella	1.182.913,02	23.791,00	140.305,22	1.347.009,24
Cittaducale	223.426,61	71,50	2.780,94	226.279,05
Cittanova	78.994,84	211,00	6.478,97	85.684,81
Cittareale	3.049,18	-	1.502,29	4.551,47
Cittiglio	147.698,97	1.192,50	726,50	149.617,97
Civate	107.570,36	643,00	185,50	108.398,86
Civenna	43.808,20	-	1.401,60	45.209,80
Civezza	4.179,00	8,50	10.122,06	14.309,56
Civezzano	118.843,75	1.103,50	125,50	120.072,75
Civiasco	5.612,00	-	50,71	5.662,71
Cividale del Friuli	238.453,47	4.522,00	3.076,61	246.052,08
Cividate al Piano	131.551,39	112,00	25.548,09	157.211,48
Cividate Camuno	46.615,95	-	625,00	47.240,95
Civita	4.615,56	-	202,50	4.818,06
Civita Castellana	534.246,94	16.396,23	19.502,38	570.145,55
Civita d'Antino	7.678,95	470,76	634,23	8.783,94
Civitatampomaranò	685,00	448,00	136,50	1.269,50
Civitaluparella	2.317,04	27,50	257,72	2.602,26
Civitanova del Sannio	9.960,30	28,29	1.071,86	11.060,45
Civitanova Marche	1.037.028,60	43.582,50	147.047,47	1.227.658,57
Civitaquana	16.801,57	-	3.697,57	20.499,14
Civitavecchia	2.895.002,83	12.567,50	67.199,41	2.974.769,74
Civitella Alfedena	5.831,54	-	22,00	5.853,54
Civitella Casanova	19.988,18	57,50	2.151,45	22.197,13
Civitella d'Agliano	24.576,15	247,25	6.017,34	30.840,74
Civitella del Tronto	58.345,01	349,00	4.290,83	62.984,84
Civitella di Romagna	54.940,33	-	6.336,55	61.276,88
Civitella in Val di Chiana	269.656,20	-	39.191,76	308.847,96
Civitella Messer Raimondo	21.345,53	502,33	206,25	22.054,11
Civitella Paganico	60.960,68	17,50	2.988,41	63.966,59
Civitella Roveto	32.766,29	489,19	433,50	33.688,98
Civitella San Paolo	80.044,42	-	3.967,74	84.012,16
Civo	3.867,77	-	137,81	4.005,58
Claino con Osteno	12.948,03	-	269,00	13.217,03
Claut	15.325,50	1.064,00	187,13	16.576,63
Clauzetto	7.898,14	-	283,00	8.181,14
Clavesana	3.297,32	94,00	14.312,16	17.703,48
Claviere	2.042,50	-	975,00	3.017,50
Cles	246.070,37	6.536,50	705,80	253.312,67
Cleto	6.604,49	-	1.178,50	7.782,99
Clivio	32.903,77	-	412,00	33.315,77
Cloz	18.396,83	-	71,43	18.468,26
Clusone	151.073,68	1.015,00	1.167,60	153.256,28
Coassolo Torinese	44.528,89	-	501,24	45.030,13
Coazze	88.748,95	-	336,42	89.085,37
Coazzolo	2.171,07	-	22.468,90	24.639,97
Cocaglio	201.572,20	19,00	60.503,37	262.094,57
Cocconato	12.608,51	-	9.924,61	22.533,12
Cocquio-Trevisago	99.032,27	-	795,00	99.827,27
Cocullo	2.794,50	100,83	176,73	3.072,06
Codevigo	163.245,69	1.216,50	192.786,98	357.249,17
Codevilla	16.828,59	58,23	9.205,86	26.092,68
Codigoro	624.280,25	10,50	975.629,70	1.599.920,45
Codognè	218.659,05	-	83.789,04	302.448,09
Codogno	404.451,45	14.641,50	112.219,46	531.312,41
Codroipo	471.534,21	9.282,50	279.106,71	759.903,42
Codrungianò	18.002,30	82,00	4.982,37	23.066,67
Coggiola	44.207,21	618,00	370,12	45.195,33
Cogliate	198.829,34	13,00	10.681,68	209.524,02
Cogne	66.945,93	-	267,00	67.212,93
Cogoleto	401.819,09	14,00	853,86	402.686,95
Cogollo del Cengio	124.089,98	320,50	319,37	124.729,85
Cogorno	172.858,71	-	2.668,25	175.526,96
Colazza	12.398,80	-	225,50	12.624,30
Colbordolo	151.212,37	1.913,50	2.243,87	155.369,74
Colere	3.321,64	5,00	99,50	3.426,14
Colfelice	25.505,57	-	1.110,63	26.616,20
Coli	15.132,59	-	1.246,65	16.379,24
Colico	389.721,04	527,00	3.282,00	393.530,04
Collagna	12.566,10	108,50	271,80	12.946,40
Collalto Sabino	1.455,86	-	696,00	2.151,86
Collarmeile	6.771,40	233,93	349,68	7.355,01
Collazzone	57.803,84	-	3.489,82	61.293,66
Colle Brianza	76.847,82	-	2.407,34	79.255,16




Distribuzione comunale dell'incremento del limite massimo di ricorso all'anticipazione di tesoreria				
COMUNE	50% gettito IMU abitazione principale e relative pertinenze (ad aliquota di base o maggiorata con deliberazione comunale nel 2012) (A)	50% gettito IMU, comprensivo delle variazioni deliberate dai comuni, unità immobiliari delle cooperative edilizie a proprietà indivisa adibite a abitazioni principali e alloggi assegnati dagli IACP o dagli enti di edilizia e residenziale pubblica, comunque denominati, aventi le stesse finalità degli IACP, istituiti in attuazione dell'art. 93 del DPR 616/1977	50% gettito IMU terreni agricoli e fabbricati rurali di cui all'articolo 13, commi 4, 5 e 8, del decreto-legge 6 dicembre 2011, n. 201, convertito con modificazioni dalla legge 22 dicembre 2011, n. 214 e successive modificazioni (C)	Totale art. 1, c. 2 (A) + (B) + (C)
Colle d'Anchise	13.020,21	26,00	323,88	13.370,09
Colle di Tora	1.556,74	-	233,50	1.790,24
Colle di Val d'Elsa	619.456,31	212,50	32.694,14	652.362,95
Colle San Magno	12.021,51	-	270,76	12.292,27
Colle Sannita	31.212,98	28,50	340,00	31.581,48
Colle Santa Lucia	8.464,10	960,50	64,50	9.489,10
Colle Umberto	169.975,26	-	13.050,52	183.025,78
Collebeato	118.382,43	-	900,10	119.282,53
Collecchio	609.114,61	1.054,00	285.909,10	896.077,71
Collecchivino	73.000,27	-	104.664,77	177.665,04
Colledara	37.067,14	193,00	549,64	37.809,78
Colledimacine	3.330,56	-	33,50	3.364,06
Colledimezzo	8.476,38	-	101,74	8.578,12
Colleferro	228.707,52	1.295,50	7.252,68	237.255,70
Collegiove	865,80	-	113,00	978,80
Collegno	1.562.540,24	84.727,50	62.820,25	1.710.087,99
Collelongo	24.212,37	79,03	173,50	24.464,90
Colleparado	5.785,56	-	202,52	5.988,08
Collepasso	47.830,79	-	4.176,05	52.006,84
Collepietro	1.253,74	-	208,50	1.462,24
Colleretto Castelnuovo	4.914,51	-	115,00	5.029,51
Colleretto Giacosa	18.277,30	-	11.820,30	30.097,60
Collesalveti	423.126,73	2.601,50	86.597,63	512.325,86
Collesano	37.648,01	35,50	5.751,99	43.435,50
Colletorto	22.008,82	747,00	567,99	23.323,81
Collevechio	31.357,06	-	13.189,25	44.546,31
Colli a Voltumo	31.704,00	591,06	546,38	32.841,44
Colli del Tronto	16.969,13	-	18.121,51	35.090,64
Colli sul Velino	2.648,20	-	642,71	3.290,91
Colliano	82.778,03	51,50	1.242,08	84.071,61
Collinas	10.331,13	1.720,00	712,50	12.763,63
Collio	4.048,85	-	1.690,39	5.739,24
Collobiano	1.580,00	-	53.871,31	55.451,31
Colloredo di Monte Albano	64.499,49	335,50	9.261,00	74.095,99
Colmurano	40.751,47	1.283,00	200,67	42.235,14
Colobraro	5.467,23	650,50	527,46	6.645,19
Cologna Veneta	244.300,60	1.548,00	309.532,90	555.381,50
Cologne	171.396,07	624,00	63.863,68	235.883,75
Cologno al Serio	345.386,61	-	83.241,73	428.628,34
Cologno Monzese	1.552.075,33	20.285,00	8.240,26	1.580.600,59
Colognola ai Colli	156.647,80	11,50	140.750,04	297.409,34
Colonna	163.267,46	-	3.246,56	166.514,02
Colonnella	38.505,66	227,00	28.687,34	67.420,00
Colonna	12.495,15	-	143,00	12.638,15
Colonia	18.999,91	1.192,00	300,50	20.492,41
Colomo	195.896,46	-	222.108,36	418.004,82
Colosimi	11.564,76	48,50	234,50	11.847,76
Colturano	61.968,83	-	17.191,70	79.160,53
Colzate	54.123,63	-	34,00	54.157,63
Comabbio	32.011,88	-	920,42	32.932,30
Comacchio	618.511,52	15.577,50	600.525,54	1.234.614,56
Comano	20.106,58	79,00	1.118,66	21.304,24
Comano Terme	69.369,50	871,50	566,05	70.807,05
Comazzo	24.147,59	1.256,50	48.798,35	74.202,44
Comeglians	3.913,30	1.227,50	608,00	5.748,80
Comelico Superiore	36.528,88	171,00	362,46	37.062,34
Comerio	66.150,23	-	1.491,26	67.641,49
Comezano-Cizzago	46.273,29	3,50	116.045,28	162.322,07
Comignago	29.832,28	-	791,00	30.623,28
Comiso	614.940,39	16.872,50	218.700,66	850.513,55
Comitini	3.054,36	-	435,51	3.489,87
Comiziano	23.903,51	6.768,29	24.147,18	54.818,98
Commissaggio	43.499,38	993,50	66.379,11	110.871,99
Commezzadura	14.526,65	550,00	236,50	15.313,15
Como	4.902.649,71	180.986,00	11.121,55	5.094.757,26
Compiano	51.027,53	19,00	908,07	51.954,60
Comun Nuovo	80.723,09	201,50	46.394,65	127.319,24
Comunanza	21.333,52	757,00	926,05	23.016,57
Cona	16.600,36	79,50	341.020,71	357.700,57
Conca Casale	508,08	20,03	389,00	917,11
Conca dei Marini	20.575,74	-	399,00	20.974,74
Conca della Campania	14.552,72	692,00	3.838,04	19.082,76
Concamarise	23.337,39	369,50	52.678,04	76.384,93
Concerviano	1.082,81	-	804,26	1.887,07



Distribuzione comunale dell'incremento del limite massimo di ricorso all'anticipazione di tesoreria				
COMUNE	50% gettito IMU abitazione principale e relative pertinenze (ad aliquota di base o maggiorata con deliberazione comunale nel 2012) (A)	50% gettito IMU, comprensivo delle variazioni deliberate dai comuni, unità immobiliari delle cooperative edilizie a proprietà indivisa adibite a abitazioni principali e alloggi assegnati dagli IACP o dagli enti di edilizia e residenziale pubblica, comunque denominati, aventi le stesse finalità degli IACP, istituiti in attuazione dell'art. 93 del DPR 616/1977	50% gettito IMU terreni agricoli e fabbricati rurali di cui all'articolo 13, commi 4, 5 e 8, del decreto-legge 6 dicembre 2011, n. 201, convertito con modificazioni dalla legge 22 dicembre 2011, n. 214 e successive modificazioni (C)	Totale art. 1, c. 2 (A) + (B) + (C)
Concesio	308.643,80	4.024,00	4.482,50	317.150,30
Conco	31.240,09	-	920,49	32.160,58
Concordia Sagittaria	109.296,14	2.036,00	257.920,41	369.252,55
Concordia sulla Secchia	173.132,21	2.200,89	232.213,79	407.546,89
Concorezzo	409.994,22	7.097,50	20.051,41	437.143,13
Condino	26.780,27	9.108,50	959,50	36.848,27
Condofuri	16.894,69	406,00	2.054,38	19.355,07
Condove	76.986,51	125,00	1.207,14	78.318,65
Condrò	2.906,11	261,50	8.072,68	11.240,29
Conegliano	1.288.625,47	8.655,14	43.080,84	1.340.361,45
Confienza	15.807,03	-	173.296,15	189.103,18
Configni	7.357,98	-	487,50	7.845,48
Conflenti	6.091,50	201,50	217,53	6.510,53
Coniolo	11.852,60	-	22.952,55	34.805,15
Conselice	420.089,19	-	344.376,78	764.465,97
Conselve	336.645,89	43.736,93	92.773,81	473.156,63
Contessa Entellina	14.589,92	-	1.742,77	16.332,69
Contigliano	100.285,40	98,50	3.349,00	103.732,90
Contrada	37.317,89	-	3.185,36	40.503,25
Controguerra	31.367,49	1.069,50	16.649,75	49.086,74
Controne	8.124,66	333,50	421,50	8.879,66
Contursi Terme	60.307,68	-	1.073,64	61.381,32
Conversano	680.216,45	6.276,00	311.080,32	997.572,77
Conza della Campania	14.786,81	-	1.808,84	16.595,65
Conzano	48.494,61	-	4.555,67	53.050,28
Copertino	287.368,01	2.163,50	152.667,45	442.198,96
Copiano	7.309,47	24,68	32.562,51	39.896,66
Copparo	1.122.182,32	26.561,50	982.999,19	2.131.743,01
Corana	3.236,88	-	60.013,19	63.250,07
Corato	513.614,09	5.470,50	10.284,88	529.369,47
Corbara	19.488,83	7,00	4.053,76	23.549,59
Corbetta	671.004,91	7.039,50	77.398,44	755.442,85
Corbola	23.645,27	537,00	57.591,64	81.773,91
Corchiano	63.693,12	1.110,28	8.498,90	73.302,30
Corciano	910.105,74	14.452,44	3.971,82	928.530,00
Cordenons	809.416,70	6.221,50	129.630,60	945.268,80
Cordignano	135.596,69	-	3.755,00	139.351,69
Cordovado	83.324,25	288,00	64.353,19	147.965,44
Coredo	33.707,71	-	187,00	33.894,71
Coreglia Antelminelli	162.947,33	18,50	1.422,50	164.388,33
Coreglia Ligure	3.052,22	-	96,00	3.148,22
Coreno Ausonio	9.084,28	86,00	420,33	9.590,61
Corfinio	32.536,92	74,78	10.889,56	43.501,26
Cori	63.573,52	-	9.022,58	72.596,10
Coriano	462.356,28	3.479,50	149.875,70	615.711,48
Corigliano Calabro	97.001,80	585,00	1.025.141,79	1.122.728,59
Corigliano d'Otranto	47.395,88	11,50	5.203,23	52.610,61
Corinaldo	77.857,94	376,50	13.378,03	91.612,47
Corio	57.827,18	-	1.413,93	59.241,11
Corleone	87.766,61	6.216,50	4.079,29	98.062,40
Corleto Monforte	3.538,90	-	572,00	4.110,90
Corleto Perticara	16.546,31	3,50	464,70	17.014,51
Cormano	409.216,51	28.822,00	14.377,97	452.416,48
Cormons	225.034,75	31.896,50	4.757,02	261.688,27
Corna Imagna	16.770,61	-	171,00	16.941,61
Comalba	2.993,79	-	127,50	3.121,29
Comale	3.095,00	48,00	5.119,18	8.262,18
Comaredo	544.203,51	15.565,00	31.146,27	590.914,78
Comate d'Adda	139.787,08	701,00	32.668,22	173.156,30
Comedo all'Isarco	162.286,67	138,76	1.806,00	164.231,43
Comedo Vicentino	354.902,30	923,00	2.677,86	358.503,16
Cornegliano Laudense	45.898,29	673,50	29.319,84	75.891,63
Cornelliano d'Alba	20.572,00	-	40.142,98	60.714,98
Corniglio	89.473,63	406,00	2.808,97	92.688,60
Corno di Rosazzo	95.896,33	860,50	8.644,54	105.401,37
Como Giovine	12.091,41	290,00	45.072,89	57.454,30
Comovecchio	5.200,24	-	25.474,36	30.674,60
Comuda	186.587,31	157,50	9.049,12	195.793,93
Correggio	1.032.190,89	13.493,00	432.146,51	1.477.830,40
Correzzana	103.878,07	47,50	5.777,24	109.702,81
Correzzola	87.734,00	786,00	153.342,97	241.862,97
Corrido	14.725,50	-	77,50	14.803,00
Corridonia	333.220,27	3.793,00	153.471,19	490.484,46
Corropoli	71.526,83	633,50	56.567,45	128.727,78



Distribuzione comunale dell'incremento del limite massimo di ricorso all'anticipazione di tesoreria				
COMUNE	50% gettito IMU abitazione principale e relative pertinenze (ad aliquota di base o maggiorata con deliberazione comunale nel 2012) (A)	50% gettito IMU, comprensivo delle variazioni deliberate dai comuni, unità immobiliari delle cooperative edilizie a proprietà indivisa adibite a abitazioni principali e alloggi assegnati dagli IACP o dagli enti di edilizia e residenziale pubblica, comunque denominati, aventi le stesse finalità degli IACP, istituiti in attuazione dell'art. 93 del DPR 616/1977	50% gettito IMU terreni agricoli e fabbricati rurali di cui all'articolo 13, commi 4, 5 e 8, del decreto-legge 6 dicembre 2011, n. 201, convertito con modificazioni dalla legge 22 dicembre 2011, n. 214 e successive modificazioni (C)	Totale art. 1, c. 2 (A) + (B) + (C)
Corsano	20.681,83	3,00	490,50	21.175,33
Corsico	854.066,37	70.837,50	19.640,30	944.544,17
Corsione	1.275,00	-	963,56	2.238,56
Cortaccia sulla strada del vino	73.117,44	744,66	4.934,50	78.796,60
Cortale	9.556,89	148,00	1.937,42	11.642,31
Cortandone	2.079,68	-	873,99	2.953,67
Cortanze	836,25	-	569,50	1.405,75
Cortazzone	3.370,71	-	1.992,13	5.362,84
Corte Brugnatella	4.083,29	-	599,26	4.682,55
Corte de' Cortesi con Cignone	14.236,10	-	71.564,04	85.800,14
Corte de' Frati	21.179,66	-	102.992,88	124.172,54
Corte Franca	134.510,31	112,00	9.668,27	144.290,58
Corte Palasio	17.790,83	-	65.274,97	83.065,80
Cortemaggiore	103.266,51	219,50	137.680,17	241.166,18
Cortemilia	47.490,15	-	1.375,18	48.865,33
Corteno Golgi	35.787,41	66,00	402,50	36.255,91
Cortenova	35.911,11	-	109,90	36.021,01
Cortenuova	58.303,24	-	34.828,37	93.131,61
Corteolona	18.298,99	606,63	42.751,33	61.656,95
Cortiglione	3.560,32	-	1.396,83	4.957,15
Cortina d'Ampezzo	658.424,58	166,50	10.057,28	668.648,36
Cortina sulla strada del vino	20.085,18	-	392,50	20.477,68
Cortino	9.155,88	224,50	368,00	9.748,38
Cortona	492.934,98	212,00	9.699,80	502.846,78
Corvara	3.149,50	235,00	419,00	3.803,50
Corvara in Badia	67.748,73	-	859,00	68.607,73
Corvino San Quirico	16.703,73	-	30.362,49	47.066,22
Corzano	17.879,28	299,00	71.920,51	90.098,79
Coseano	52.378,76	60,00	96.135,28	148.574,04
Cosenza	1.563.456,23	15.484,00	9.689,03	1.588.629,26
Cosio d'Arroscia	462,00	-	443,50	905,50
Cosio Valtellino	89.460,88	2.304,00	636,50	92.401,38
Cosoleto	1.825,00	94,50	920,50	2.840,00
Cossano Belbo	8.587,58	-	14.275,00	22.862,58
Cossano Canavese	10.517,56	-	1.008,07	11.525,63
Cossato	447.899,88	572,00	31.430,62	479.902,50
Cosseria	46.345,84	-	487,00	46.832,84
Cossignano	6.971,20	103,50	4.757,15	11.831,85
Cossogno	4.258,94	-	370,17	4.629,11
Cossoine	5.097,93	-	216,04	5.313,97
Cossombrato	5.182,00	-	1.248,40	6.430,40
Costa de' Nobili	3.671,00	-	62.640,23	66.311,23
Costa di Mezzate	67.439,01	1.237,50	9.407,83	78.084,34
Costa di Rovigo	36.663,86	1.483,00	75.619,16	113.766,02
Costa Masnaga	152.912,15	1.274,50	1.440,50	155.627,15
Costa Serina	9.356,47	-	189,59	9.546,06
Costa Valle Imagna	5.296,95	-	327,00	5.623,95
Costa Vescovato	5.582,18	-	439,68	6.021,86
Costa Volpino	41.846,07	60,00	762,31	42.668,38
Costabissara	378.984,37	-	32.147,79	411.132,16
Costacciaro	46.316,63	772,34	2.322,97	49.411,94
Costanzana	14.478,68	-	205.465,72	219.944,40
Costarainera	19.315,44	-	33.660,82	52.976,26
Costermano	140.018,89	-	5.946,03	145.964,92
Costigliole d'Asti	46.210,62	-	201.463,76	247.674,38
Costigliole Saluzzo	22.943,03	73,00	78.933,44	101.949,47
Cottignola	351.890,08	712,00	305.865,29	658.467,37
Cotronei	37.804,47	54,00	1.631,00	39.489,47
Cottanello	6.179,50	-	365,00	6.544,50
Courmayeur	237.533,91	403,00	689,00	238.625,91
Covo	60.508,35	583,00	67.589,90	128.681,25
Cozzo	1.670,00	-	142.172,29	143.842,29
Craco	4.160,34	7.720,50	1.061,00	12.941,84
Crandola Valsassina	6.861,37	-	537,15	7.398,52
Cravagliana	1.732,36	-	154,08	1.886,44
Cravanzana	1.502,00	-	169,50	1.671,50
Cravaglia	10.865,93	-	175,00	11.040,93
Creazzo	346.918,03	433,50	1.692,50	349.044,03
Crecchio	92.391,87	674,50	95.728,34	188.794,71
Credero	36.070,41	-	477,00	36.547,41
Credera Rubbiano	28.324,74	316,50	54.455,62	83.096,86
Crema	1.150.257,81	77.296,50	131.163,67	1.358.717,98
Cremella	80.850,88	-	1.829,00	82.679,88
Cremenaga	11.399,45	-	189,50	11.588,95




Distribuzione comunale dell'incremento del limite massimo di ricorso all'anticipazione di tesoreria				
COMUNE	50% gettito IMU abitazione principale e relative pertinenze (ad aliquota di base o maggiorata con deliberazione comunale nel 2012) (A)	50% gettito IMU, comprensivo delle variazioni deliberate dai comuni, unità immobiliari delle cooperative edilizie a proprietà indivisa adibite a abitazioni principali e alloggi assegnati dagli IACP o dagli enti di edilizia e residenziale pubblica, comunque denominati, aventi le stesse finalità degli IACP, istituiti in attuazione dell'art. 93 del DPR 616/1977	50% gettito IMU terreni agricoli e fabbricati rurali di cui all'articolo 13, commi 4, 5 e 8, del decreto-legge 6 dicembre 2011, n. 201, convertito con modificazioni dalla legge 22 dicembre 2011, n. 214 e successive modificazioni (C)	Totale art. 1, c. 2 (A) + (B) + (C)
Cremeno	84.230,52	-	834,35	85.064,87
Crema	21.910,55	51,50	42,00	22.004,05
Cremonino	43.196,47	200,00	3.710,26	47.106,73
Cremona	3.050.831,08	119.788,00	243.531,81	3.414.150,89
Cremonosano	22.779,53	-	20.229,07	43.008,60
Crescentino	169.351,28	6.965,00	277.786,08	454.102,36
Crespadoro	13.593,18	-	541,25	14.134,43
Crespano del Grappa	136.002,04	12,50	1.891,50	137.906,04
Crespellano	368.302,63	62,50	236.002,71	604.367,84
Crespiatica	20.982,99	338,50	35.119,44	56.440,93
Crespina	155.867,94	-	63.532,93	219.400,87
Crespino	25.318,79	1.642,00	145.027,58	171.988,37
Cressa	39.584,72	55,50	9.814,62	49.454,84
Crevacuore	28.920,31	253,50	242,00	29.415,81
Crevalcore	501.051,39	-	667.242,36	1.168.293,75
Crevaldossola	94.039,46	4.128,00	68,50	98.235,96
Crispano	52.393,24	146,50	13.411,12	65.950,86
Crispiano	253.255,86	51,50	108.408,88	361.716,24
Crisolo	614,40	-	191,50	805,90
Crocefieschi	23.109,33	-	598,16	23.707,49
Crocetta del Montello	183.519,23	-	8.682,46	192.201,69
Crodo	24.284,12	29,00	89,50	24.402,62
Crognaleto	6.784,16	189,00	218,50	7.191,66
Cropalati	5.089,84	11,00	633,00	5.733,84
Cropani	18.532,50	62,00	3.021,81	21.616,31
Crosa	4.949,00	62,00	14,50	5.025,50
Crosia	55.951,08	41,00	6.685,62	62.677,70
Crosio della Valle	6.315,69	-	226,42	6.542,11
Crotone	322.238,53	43,00	250.994,08	573.275,61
Crotta d'Adda	8.813,94	-	46.581,03	55.394,97
Crova	2.174,35	-	83.383,79	85.558,14
Croviana	10.527,50	-	28,00	10.555,50
Crucoli	21.042,37	214,50	2.386,50	23.643,37
Cuasso al Monte	99.904,75	100,00	531,62	100.536,37
Cuccaro Monferrato	17.366,94	-	2.807,01	20.173,95
Cuccaro Vetere	4.442,00	-	87,00	4.529,00
Cucciago	153.261,60	4.122,50	991,00	158.375,10
Cuceglio	49.043,49	-	16.582,66	65.626,15
Cuggiono	299.117,29	1.615,50	51.375,34	352.108,13
Cugliate-Fabiasco	42.443,90	63,00	373,70	42.880,60
Cuglieri	34.367,64	223,00	2.490,53	37.081,17
Cugnoli	27.202,42	49,50	3.453,62	30.705,54
Cumiana	166.985,82	-	71.586,41	238.572,23
Cumignano sul Naviglio	6.069,89	286,00	32.622,50	38.978,39
Cunardo	39.988,37	-	494,39	40.482,76
Cuneo	1.077.559,66	38.983,34	553.251,41	1.669.794,41
Cunevo	18.835,95	155,00	37,00	19.027,95
Cunico	3.047,15	-	1.854,50	4.901,65
Cuornè	521.725,54	12.995,00	1.115,45	535.835,99
Cupello	80.213,53	399,79	2.236,74	82.850,06
Cupra Marittima	40.806,76	-	28.682,40	69.489,16
Cupramontana	137.375,11	2.827,00	2.435,59	142.637,70
Cura Carpignano	22.025,68	-	68.657,64	90.683,32
Curcuris	1.888,68	-	124,50	2.013,18
Cureggio	86.888,48	-	9.402,13	96.290,61
Cunglia con Monteviasco	1.621,50	-	116,00	1.737,50
Curinga	43.140,62	938,50	6.315,29	50.394,41
Curino	4.780,06	-	348,00	5.128,06
Curno	213.509,54	966,00	9.839,07	224.314,61
Curon Venosta	50.828,45	-	4.064,47	54.892,92
Cursi	35.451,60	-	1.016,58	36.468,18
Cursolo-Orasso	1.083,26	-	105,00	1.188,26
Curtarolo	221.249,98	1.108,00	49.511,94	271.869,92
Curtatone	219.597,43	166,50	350.477,37	570.241,30
Curti	139.739,69	19,00	8.945,62	148.704,31
Cusago	171.535,92	-	45.561,51	217.097,43
Cusano Milanino	924.561,51	72.110,50	2.656,00	999.328,01
Cusano Mutri	95.084,91	-	620,20	95.705,11
Cusino	5.502,94	-	219,19	5.722,13
Cusio	2.777,26	-	118,17	2.895,43
Custonaci	46.353,49	1,00	3.498,86	49.853,35
Cutigliano	27.722,03	28,00	1.164,50	28.914,53
Cutro	36.291,06	30,50	156.814,33	193.135,89
Cutrofiano	41.113,96	-	126.081,03	167.194,99




Distribuzione comunale dell'incremento del limite massimo di ricorso all'anticipazione di tesoreria				
COMUNE	50% gettito IMU abitazione principale e relative pertinenze (ad aliquota di base o maggiorata con deliberazione comunale nel 2012) (A)	50% gettito IMU, comprensivo delle variazioni deliberate dai comuni, unità immobiliari delle cooperative edilizie a proprietà indivisa adibite a abitazioni principali e alloggi assegnati dagli IACP o dagli enti di edilizia e residenziale pubblica, comunque denominati, aventi le stesse finalità degli IACP, istituiti in attuazione dell'art. 93 del DPR 616/1977	50% gettito IMU terreni agricoli e fabbricati rurali di cui all'articolo 13, commi 4, 5 e 8, del decreto-legge 6 dicembre 2011, n. 201, convertito con modificazioni dalla legge 22 dicembre 2011, n. 214 e successive modificazioni (C)	Totale art. 1, c. 2 (A) + (B) + (C)
Cuvoglio	58.103,79	-	518,38	58.622,17
Cuvio	15.404,07	-	269,00	15.673,07
Daiano	14.993,65	-	77,00	15.070,65
Dairago	156.029,46	515,00	13.487,06	170.031,52
Dalmine	460.781,41	1.341,00	16.620,49	478.742,90
Dambel	12.964,50	-	6,50	12.971,00
Danta di Cadore	3.456,24	-	51,50	3.507,74
Daone	5.514,50	-	7,00	5.521,50
Darè	10.454,00	-	106,00	10.560,00
Darfo Boario Terme	421.603,54	4.671,50	522,84	426.797,88
Dasà	2.136,00	-	1.017,41	3.153,41
Davagna	28.483,72	27,00	1.408,29	29.919,01
Daverno	58.035,21	155,50	1.013,92	59.204,63
Davoli	37.404,06	240,00	14.906,41	52.550,47
Dazio	3.317,51	284,00	198,50	3.800,01
Decimomannu	69.558,85	10.191,50	45.446,61	125.196,96
Decimoputzu	36.546,97	4.540,50	8.866,79	49.954,26
Decollatura	13.526,57	281,00	1.553,58	15.341,15
Deogo	36.606,52	136,00	2.542,79	39.285,31
Deiva Marina	54.170,26	1.041,82	867,73	56.079,81
Delebio	42.812,74	3.308,00	447,03	46.567,77
Della	76.687,09	-	854,00	77.541,09
Dellanuova	20.706,35	-	289,50	20.995,85
Dell'Aceto	37.465,41	-	2.421,54	39.886,95
Dello	89.615,43	-	134.049,00	223.664,43
Demonte	14.949,54	-	1.131,48	16.081,02
Denice	3.994,24	-	432,74	4.426,98
Denno	33.420,22	147,00	430,00	33.997,22
Dernice	2.115,50	-	245,76	2.361,26
Derovere	8.539,62	-	35.152,07	43.691,69
Deruta	283.093,47	3.581,43	1.494,29	288.169,19
Dervio	97.208,91	1.160,00	243,21	98.612,12
Desana	19.857,64	-	155.873,26	175.730,90
Desenzano del Garda	1.717.303,51	43.755,09	31.966,22	1.793.024,82
Desio	1.378.698,59	6.396,50	22.714,54	1.407.809,63
Desulo	15.958,69	502,00	329,66	16.790,35
Diamante	33.731,86	132,50	5.166,22	39.030,58
Diano Arentino	21.353,55	-	2.743,96	24.097,51
Diano Castello	57.753,92	15,00	3.949,70	61.718,62
Diano d'Alba	48.508,62	-	36.235,85	84.744,47
Diano Marina	282.469,88	-	17.757,99	300.227,87
Diano San Pietro	15.374,00	-	4.298,57	19.672,57
Dicomano	163.063,07	39,00	3.743,20	166.845,27
Dignano	74.436,93	935,50	67.491,49	142.863,92
Dimaro	9.065,00	12,50	58.601,50	67.679,00
Dinami	2.112,28	-	870,18	2.982,46
Dipignano	78.412,27	36,00	945,51	79.393,78
Diso	30.273,72	157,50	1.886,81	32.318,03
Divignano	26.023,58	-	1.160,76	27.184,34
Dizzasco	23.894,19	132,50	435,00	24.461,69
Dobbiaco	112.344,26	1.179,93	5.505,12	119.029,31
Doberdò del Lago	33.511,48	850,50	210,86	34.572,84
Dogliani	110.080,94	1.726,56	26.929,65	138.737,15
Dogliola	2.102,10	-	293,00	2.395,10
Dogna	942,52	223,50	59,50	1.225,52
Dolcè	14.240,96	107,00	1.914,50	16.262,46
Dolceacqua	21.935,54	-	3.335,50	25.271,04
Dolcedo	27.277,86	159,50	2.005,32	29.442,68
Dolegna del Collio	5.110,00	380,00	636,00	6.126,00
Dollanova	101.954,02	4.327,00	6.415,58	112.696,60
Dolo	500.386,27	15.042,00	90.585,95	606.014,22
Dolzago	101.891,41	72,00	473,55	102.436,96
Domanico	10.795,48	-	412,00	11.207,48
Domaso	53.789,33	-	197,35	53.986,68
Domegge di Cadore	58.692,42	232,50	343,74	59.268,66
Domicella	9.627,00	4,50	65.994,25	75.625,75
Domodossola	550.557,27	82.432,00	362,00	633.351,27
Domus de Maria	26.661,23	1.564,33	2.399,50	30.625,06
Domusnovas	66.514,12	6.603,00	1.078,48	74.195,60
Don	5.362,53	-	25,00	5.387,53
Donato	17.212,96	-	235,00	17.447,96
Dongo	98.275,19	624,00	86,00	98.985,19
Donnas	54.652,97	120,50	474,00	55.247,47
Donori	20.615,33	-	3.249,89	23.865,22




Distribuzione comunale dell'incremento del limite massimo di ricorso all'anticipazione di tesoreria				
COMUNE	50% gettito IMU abitazione principale e relative pertinenze (ad aliquota di base o maggiorata con deliberazione comunale nel 2012) (A)	50% gettito IMU, comprensivo delle variazioni deliberate dai comuni, unità immobiliari delle cooperative edilizie a proprietà indivisa adibite a abitazioni principali e alloggi assegnati dagli IACP o dagli enti di edilizia e residenziale pubblica, comunque denominati, aventi le stesse finalità degli IACP, istituiti in attuazione dell'art. 93 del DPR 616/1977	50% gettito IMU terreni agricoli e fabbricati rurali di cui all'articolo 13, commi 4, 5 e 8, del decreto-legge 6 dicembre 2011, n. 201, convertito con modificazioni dalla legge 22 dicembre 2011, n. 214 e successive modificazioni (C)	Totale art. 1, c. 2 (A) + (B) + (C)
Dorgali	120.511,04	4.577,50	1.506,40	126.594,94
Dorio	5.285,97	-	238,03	5.524,00
Dormelletto	78.575,12	1.166,50	1.226,00	80.967,62
Dorno	20.700,84	173,40	164.931,54	185.805,78
Dorsino	8.269,53	159,00	53,00	8.481,53
Dorzano	7.188,33	-	4.331,25	11.519,58
Dosolo	87.435,65	-	123.012,65	210.448,30
Dossena	12.877,38	-	352,48	13.229,86
Dosso del Liro	1.647,94	-	1,00	1.648,94
Doues	11.370,00	-	35,00	11.405,00
Dovadola	90.232,46	-	3.324,89	93.557,35
Dovera	76.798,08	114,50	95.477,59	172.390,17
Dozza	236.573,26	-	105.776,53	342.349,79
Dragoni	55.290,14	-	3.808,86	59.099,00
Drapia	7.214,66	-	2.344,81	9.559,47
Drena	6.236,13	96,00	36,00	6.368,13
Drenchia	153,00	-	110,82	263,82
Dresano	90.175,75	-	12.141,32	102.317,07
Drezzo	28.050,41	-	766,82	28.817,23
Drizzona	10.078,18	-	54.467,16	64.545,34
Dro	81.662,43	2.573,00	35,05	84.270,48
Dronero	46.844,68	3.128,31	1.863,07	51.836,06
Druento	269.434,81	4.091,50	48.764,42	322.290,73
Druogno	8.805,49	-	71,00	8.876,49
Dualchi	10.025,13	353,50	557,74	10.936,37
Dubino	51.384,98	44,50	672,45	52.101,93
Due Carrare	390.115,26	555,00	119.618,55	510.288,81
Dueville	396.975,57	2.652,00	71.442,51	471.070,08
Dugenta	74.205,96	-	11.998,53	86.204,49
Duino-Aurisina	513.032,61	41.405,13	3.187,64	557.625,38
Dumenza	28.200,47	-	1.465,41	29.665,88
Duno	2.022,46	-	90,00	2.112,46
Durazzano	30.463,06	-	24.897,61	55.360,67
Duronia	4.476,85	70,00	367,89	4.914,74
Dusino San Michele	12.921,28	-	14.649,14	27.570,42
Eboli	1.065.502,36	311,50	848.076,46	1.913.890,32
Edolo	37.575,70	62,50	564,00	38.202,20
Egna	154.072,18	-	21.862,50	175.934,68
Elice	34.998,75	228,00	5.484,32	40.711,07
Elini	5.262,02	-	30,00	5.292,02
Elio	78.475,58	-	267,00	78.742,58
Elmas	76.811,34	1.707,00	8.614,41	87.132,75
Elva	233,50	-	44,50	278,00
Emarèse	3.920,00	-	65,00	3.985,00
Empoli	2.682.681,62	173,50	138.959,81	2.821.814,93
Endine Gaiano	118.859,13	-	357,89	119.217,02
Enego	19.923,32	434,00	1.083,82	21.441,14
Enemonzo	10.717,50	-	128,50	10.846,00
Enna	322.163,73	12.222,00	7.503,01	341.888,74
Entracque	6.907,29	64,00	198,50	7.169,79
Entratico	59.096,54	-	63,45	59.159,99
Envie	9.629,48	-	57.527,71	67.157,19
Episcopia	5.477,31	4,50	176,25	5.658,06
Eraclia	74.271,49	2.276,50	577.767,55	654.315,54
Erba	756.786,93	15.514,00	2.048,44	774.349,37
Erbè	14.399,31	24,00	105.698,31	120.121,62
Erbezzo	8.874,43	-	360,54	9.234,97
Erbusco	195.103,56	700,00	27.212,63	223.016,19
Erchie	247.007,02	-	73.554,30	320.561,32
Ercolano	516.756,30	3.611,62	59.808,24	580.176,16
Erice	274.263,57	-	14.155,40	288.418,97
Erlì	2.766,00	-	173,00	2.939,00
Erto e Casso	4.867,88	402,00	81,50	5.351,38
Erula	884,00	178,00	815,00	1.877,00
Erve	5.460,80	-	166,22	5.627,02
Esanatoglia	46.689,27	346,00	565,51	47.600,78
Escalaplano	23.201,45	-	155,50	23.356,95
Escolca	15.477,28	-	873,00	16.350,28
Esine	42.175,01	760,00	577,00	43.512,01
Esino Lario	36.204,69	-	363,25	36.567,94
Espena	38.270,83	-	2.032,07	40.302,90
Esporlatu	4.391,76	868,50	98,00	5.358,26
Este	691.252,94	63.027,57	129.197,83	883.478,34
Esterzili	5.751,12	398,00	263,50	6.412,62



Distribuzione comunale dell'incremento del limite massimo di ricorso all'anticipazione di tesoreria				
COMUNE	50% gettito IMU abitazione principale e relative pertinenze (ad aliquota di base o maggiorata con deliberazione comunale nel 2012) (A)	50% gettito IMU, comprensivo delle variazioni deliberate dai comuni, unità immobiliari delle cooperative edilizie a proprietà indivisa adibite a abitazioni principali e alloggi assegnati dagli IACP o dagli enti di edilizia e residenziale pubblica, comunque denominati, aventi le stesse finalità degli IACP, istituiti in attuazione dell'art. 93 del DPR 616/1977	50% gettito IMU terreni agricoli e fabbricati rurali di cui all'articolo 13, commi 4, 5 e 8, del decreto-legge 6 dicembre 2011, n. 201, convertito con modificazioni dalla legge 22 dicembre 2011, n. 214 e successive modificazioni (C)	Totale art. 1, c. 2 (A) + (B) + (C)
Etoubles	8.225,48	-	14,28	8.239,76
Eupilio	112.440,59	-	596,00	113.036,59
Exilles	1.722,00	-	204,26	1.926,26
Fabbrica Curone	11.958,87	126,50	672,50	12.757,87
Fabbriche di Vallico	4.375,25	-	603,33	4.978,58
Fabbrico	308.468,27	984,50	117.962,07	427.414,84
Fabriano	729.801,05	61.445,00	4.928,74	796.174,79
Fabrica di Roma	288.735,17	4.335,06	6.566,98	299.637,21
Fabrizia	1.355,64	-	460,00	1.815,64
Fabro	54.335,86	940,90	868,00	56.144,76
Faedis	38.692,53	9,00	1.161,38	39.862,91
Faedo	19.513,50	-	14,00	19.527,50
Faedo Valtellino	4.581,00	-	34,00	4.615,00
Faenza	3.542.275,06	686,00	1.846.601,78	5.389.562,84
Faeto	5.627,22	33,89	2.501,70	8.162,81
Fagagna	160.009,25	40,50	13.137,91	173.187,66
Faggeto Lario	37.725,40	-	537,47	38.262,87
Faggiano	46.101,56	-	105.783,89	151.885,45
Fagnano Alto	5.659,51	107,62	218,47	5.985,60
Fagnano Castello	60.452,78	151,00	991,98	61.595,76
Fagnano Olona	178.948,89	14.863,50	15.174,64	208.987,03
Fai della Paganella	29.741,94	-	343,00	30.084,94
Faicchio	63.288,06	-	2.876,72	66.164,78
Falcade	50.364,72	-	579,33	50.944,05
Falciano del Massico	51.893,38	1.867,50	206.617,34	260.378,22
Falconara Albanese	12.040,38	543,50	604,00	13.187,88
Falconara Marittima	1.519.616,70	59.571,00	62.354,06	1.641.541,76
Falcone	14.659,14	51,00	26.911,15	41.621,29
Faleria	38.258,33	80,50	2.567,37	40.906,20
Falerna	5.499,35	74,50	3.181,36	8.755,21
Falerone	43.281,68	3,50	7.626,06	50.911,24
Fallo	880,79	-	152,50	1.033,29
Falmenta	602,50	-	58,00	660,50
Faloppio	103.743,41	51,00	1.224,40	105.018,81
Falvaterra	7.852,77	-	581,23	8.434,00
Falzes	87.733,29	-	1.912,00	89.645,29
Fanano	98.996,00	-	1.568,12	100.564,12
Fanna	45.574,78	761,00	312,57	46.648,35
Fano	1.415.887,59	55.241,00	290.962,04	1.762.090,63
Fano Adriano	2.769,19	256,00	252,00	3.277,19
Fara Filiorum Petri	52.551,17	49,50	2.483,65	55.084,32
Fara Gera d'Adda	281.479,38	-	40.582,82	322.062,20
Fara in Sabina	243.978,34	130,00	27.212,89	271.321,23
Fara Novarese	55.986,95	-	18.848,14	74.835,09
Fara Olivana con Sola	13.323,13	-	23.439,00	36.762,13
Fara San Martino	38.248,02	886,97	96,00	39.230,99
Fara Vicentino	83.009,94	-	2.039,00	85.048,94
Fardella	3.917,94	-	119,60	4.037,54
Farigliano	20.010,49	-	23.539,80	43.550,29
Fanindola	24.936,24	27,50	223,00	25.186,74
Farini	15.579,31	-	2.275,92	17.855,23
Farnese	28.741,32	564,85	8.255,22	37.561,39
Farra d'Alpago	42.220,08	553,00	476,50	43.249,58
Farra di Soligo	157.282,61	33,50	22.085,44	179.401,55
Farra d'Isonzo	58.397,62	4.475,50	24.727,86	87.600,98
Fasano	332.991,06	872,00	196.576,79	530.439,85
Fascia	1.441,94	-	120,50	1.562,44
Fauglia	137.868,82	-	24.784,89	162.653,71
Faule	3.194,50	-	33.547,29	36.741,79
Favale di Malvaro	4.682,66	-	98,50	4.781,16
Favara	427.282,78	3.506,00	10.404,91	441.193,69
Faver	20.015,33	446,00	4,00	20.465,33
Favignana	53.779,74	34,50	7.246,84	61.061,08
Favria	190.535,34	695,50	77.827,35	269.058,19
Feisoglio	1.853,00	-	120,50	1.973,50
Felitto	71.038,60	34,00	31.473,48	102.546,08
Felino	340.847,67	476,50	61.517,52	402.841,69
Felitto	8.183,63	24,00	904,50	9.112,13
Felizzano	29.219,78	-	100.149,63	129.369,41
Felonica	13.637,93	-	114.090,92	127.728,85
Feltre	491.588,55	14.607,50	2.105,26	508.301,31
Fenegro	79.862,28	-	14.576,69	94.438,97
Fenestrelle	10.001,39	128,50	91,50	10.221,39
Fénis	52.815,11	-	338,50	53.153,61



Distribuzione comunale dell'incremento del limite massimo di ricorso all'anticipazione di tesoreria				
COMUNE	50% gettito IMU abitazione principale e relative pertinenze (ad aliquota di base o maggiorata con deliberazione comunale nel 2012) (A)	50% gettito IMU, comprensivo delle variazioni deliberate dai comuni, unità immobiliari delle cooperative edilizie a proprietà indivisa adibite a abitazioni principali e alloggi assegnati dagli IACP o dagli enti di edilizia e residenziale pubblica, comunque denominati, aventi le stesse finalità degli IACP, istituiti in attuazione dell'art. 93 del DPR 616/1977	50% gettito IMU terreni agricoli e fabbricati rurali di cui all'articolo 13, commi 4, 5 e 8, del decreto-legge 6 dicembre 2011, n. 201, convertito con modificazioni dalla legge 22 dicembre 2011, n. 214 e successive modificazioni (C)	Totale art. 1, c. 2 (A) + (B) + (C)
Ferentillo	19.807,35	4,94	895,43	20.707,72
Ferentino	343.118,42	1.199,00	7.783,23	352.100,65
Ferla	24.653,44	31,50	842,50	25.527,44
Fermignano	73.651,23	1.392,00	1.106,24	76.149,47
Fermo	577.771,35	-	408.088,64	985.859,99
Fermo	88.289,62	1.047,50	5.866,07	95.203,19
Feroleto Antico	8.824,68	308,00	4.296,68	13.429,36
Feroleto della Chiesa	9.640,43	216,00	29.762,42	39.618,85
Ferrandina	124.109,75	53.109,00	9.207,61	186.426,36
Ferrara	7.006.092,80	134.529,00	2.601.877,88	9.742.499,68
Ferrara di Monte Baldo	4.874,16	-	387,00	5.261,16
Ferrazzano	155.147,31	228,50	726,56	156.102,37
Ferrera di Varese	15.826,46	79,00	153,00	16.058,46
Ferrera Erbognone	1.136,50	-	86.584,97	87.721,47
Ferrere	19.731,30	-	5.654,89	25.386,19
Ferriere	23.587,28	-	2.213,26	25.800,54
Ferruzzano	6.607,74	290,00	268,50	7.166,24
Fiamignano	6.651,09	-	904,81	7.555,70
Fiano	216.588,09	-	8.700,58	225.288,67
Fiano Romano	653.103,55	-	22.753,36	675.856,91
Fiastra	10.567,59	471,50	720,55	11.759,64
Fiavè	23.631,84	552,00	107,40	24.291,24
Ficarazzi	84.779,40	-	47.925,28	132.704,68
Ficarolo	45.643,48	333,50	84.032,23	130.009,21
Ficarra	8.054,37	-	1.202,00	9.256,37
Ficulle	38.996,92	27,84	3.234,83	42.259,59
Fidenza	1.176.454,22	2.711,27	357.821,89	1.536.987,38
Fiè allo Sciliar	142.564,02	-	7.703,50	150.267,52
Fiera di Primiero	9.559,00	-	4,50	9.563,50
Fierozzo	6.384,50	-	215,50	6.600,00
Fiesco	19.452,94	-	35.991,50	55.444,44
Fiesole	986.613,85	130,00	8.873,68	995.617,53
Fiesse	24.050,46	303,00	82.584,57	106.938,03
Fiesso d'Artico	105.085,06	537,50	13.605,49	119.228,05
Fiesso Umbertino	84.190,32	742,00	155.542,06	240.474,38
Figino Serenza	288.180,72	8.289,50	6.303,23	302.773,45
Figline Valdarno	638.054,93	-	11.501,50	649.556,43
Figline Vegliaturo	21.246,30	-	3.762,17	25.008,47
Filacciano	15.120,96	-	888,60	16.009,56
Filadelfia	9.516,89	6,00	504,31	10.027,20
Filago	87.383,74	-	10.189,43	97.573,17
Filandari	1.390,01	58,00	608,94	2.056,95
Filattiera	53.551,44	36,50	2.411,52	55.999,46
Filetino	5.432,16	10,50	417,11	5.859,77
Filetto	20.084,36	-	2.302,08	22.386,44
Filiano	12.546,67	-	789,00	13.335,67
Filighera	4.489,38	-	58.419,95	62.909,33
Filignano	33.582,58	355,75	513,50	34.451,83
Filogaso	2.213,87	-	1.326,00	3.539,87
Filottrano	191.368,92	703,00	190.597,18	382.669,10
Finale Emilia	650.432,06	266,51	688.471,47	1.339.170,04
Finale Ligure	564.918,02	1.881,00	16.847,98	583.647,00
Fino del Monte	28.218,35	-	22,56	28.240,91
Fino Mornasco	357.182,16	7.361,50	4.495,45	369.039,11
Fiorano al Serio	77.936,71	-	111,50	78.048,21
Fiorano Canavese	14.141,95	-	9.362,59	23.504,54
Fiorano Modenese	406.383,71	479,02	27.898,17	434.760,90
Fiordimonte	1.045,08	-	565,49	1.610,57
Fiorenzuola d'Arda	314.678,23	4.966,07	291.901,41	611.545,71
Firenze	20.701.972,84	4.948,84	159.349,16	20.866.270,84
Fiorenzuola	142.211,58	208,00	3.821,30	146.240,88
Firmo	11.559,44	72,00	619,00	12.250,44
Fisciano	281.829,08	122,50	10.410,30	292.361,88
Fiuggi	371.129,31	161,50	2.192,99	373.483,80
Fiumalbo	70.554,11	-	782,50	71.336,61
Fiumara	1.329,80	-	2.817,52	4.147,32
Fiume Veneto	544.168,84	10.457,00	161.226,84	715.852,68
Fiumedinisi	2.757,39	6,00	2.456,97	5.220,36
Fiumefreddo Bruzio	15.887,34	-	1.275,50	17.162,84
Fiumefreddo di Sicilia	85.659,26	2,50	145.769,42	231.431,18
Fiumicello	99.512,40	596,50	92.537,49	192.646,39
Fiumicino	2.812.160,17	616,50	892.998,20	3.705.774,87
Fiuminata	22.726,72	235,50	429,07	23.391,29
Fivizzano	228.932,83	109,50	8.053,78	237.096,11




Distribuzione comunale dell'incremento del limite massimo di ricorso all'anticipazione di tesoreria				
COMUNE	50% gettito IMU abitazione principale e relative pertinenze (ad aliquota di base o maggiorata con deliberazione comunale nel 2012) (A)	50% gettito IMU, comprensivo delle variazioni deliberate dai comuni, unità immobiliari delle cooperative edilizie a proprietà indivisa adibite a abitazioni principali e alloggi assegnati dagli IACP o dagli enti di edilizia e residenziale pubblica, comunque denominati, aventi le stesse finalità degli IACP, istituiti in attuazione dell'art. 93 del DPR 616/1977	50% gettito IMU terreni agricoli e fabbricati rurali di cui all'articolo 13, commi 4, 5 e 8, del decreto-legge 6 dicembre 2011, n. 201, convertito con modificazioni dalla legge 22 dicembre 2011, n. 214 e successive modificazioni (C)	Totale art. 1, c. 2 (A) + (B) + (C)
Flaibano	47.415,02	-	56.778,83	104.193,85
Flavon	14.678,50	-	61,00	14.739,50
Flero	182.878,75	207,00	32.424,54	215.510,29
Floresta	3.150,16	-	501,50	3.651,66
Florida	167.628,24	25.589,45	121.870,18	315.087,87
Florinas	22.432,46	33,00	6.061,17	28.526,63
Flumení	39.713,68	175,50	1.759,62	41.648,80
Fluminimaggiore	24.719,72	94,00	1.718,79	26.532,51
Flussio	6.602,88	47,50	128,00	6.778,38
Fobbello	5.254,00	-	687,50	5.941,50
Foggia	7.998.980,49	439.370,96	2.221.414,26	10.659.765,71
Foglianise	43.113,05	-	2.433,85	45.546,90
Fogliano Redipuglia	90.471,57	6.455,50	9.107,60	106.034,67
Fogliazzo	73.980,77	-	70.481,94	144.462,71
Foiano della Chiana	251.975,65	-	35.291,80	287.267,45
Foiano di Val Fortore	16.424,62	-	804,00	17.228,62
Folgaria	87.145,16	3.776,00	1.142,41	92.063,57
Folignano	50.478,40	-	7.070,86	57.549,26
Folligno	1.361.351,26	29.037,95	6.751,89	1.397.141,10
Follina	99.500,24	-	1.912,73	101.412,97
Follo	86.470,13	3.820,00	1.736,44	92.026,57
Follonica	872.666,78	101,00	40.626,28	913.394,06
Fombio	52.616,66	218,00	25.858,59	78.693,25
Fondachelli-Fantina	4.331,30	7,50	816,50	5.155,30
Fondi	965.824,53	805,50	402.899,73	1.369.529,76
Fondo	33.153,42	1.436,50	837,77	35.427,69
Fonni	55.659,99	1.259,00	595,50	57.514,49
Fontainemore	9.406,16	-	367,20	9.773,36
Fontana Liri	39.368,64	529,00	977,54	40.875,18
Fontanafredda	451.886,39	6.461,50	167.383,11	625.731,00
Fontanarosa	54.693,37	-	1.725,06	56.418,43
Fontanelice	31.160,60	-	733,83	31.894,43
Fontanella	48.717,00	10,00	100.880,73	149.607,73
Fontanelлото	221.108,08	53,00	309.803,75	530.964,83
Fontanelle	160.401,49	-	155.422,57	315.824,06
Fontaneto d'Agogna	92.843,10	-	34.631,30	127.474,40
Fontanetto Po	10.104,13	-	128.738,28	138.842,41
Fontanigorda	3.872,59	-	290,39	4.162,98
Fontanile	8.928,28	-	28.761,45	37.689,73
Fontaniva	357.070,27	2.646,00	65.989,35	425.705,62
Fonte	207.959,62	-	10.190,43	218.150,05
Fonte Nuova	778.707,65	627,11	6.025,59	785.360,35
Fontecchio	2.803,03	-	164,00	2.967,03
Fontechiari	18.019,82	-	464,98	18.484,80
Fontegreca	5.536,16	-	374,00	5.910,16
Fonteno	10.450,50	-	316,50	10.767,00
Fontevivo	154.596,81	670,50	114.540,26	269.807,57
Fonzaso	42.015,23	750,00	898,50	43.663,73
Foppolo	1.940,12	-	146,00	2.086,12
Forano	20.977,91	-	6.280,21	27.258,12
Force	6.159,78	-	1.005,09	7.164,87
Forchia	18.723,54	-	7.540,33	26.263,87
Forcola	3.744,00	149,50	154,00	4.047,50
Fordongianus	10.839,08	296,50	235,00	11.370,58
Forenza	36.591,59	-	1.736,31	38.327,90
Foresto Sperso	81.854,47	650,00	863,50	83.367,97
Forgaria nel Friuli	18.273,14	-	599,50	18.872,64
Forino	37.866,18	-	49.555,07	87.421,25
Forio	679.643,49	24.740,22	40.939,43	745.323,14
Forlì	6.763.263,97	20.947,00	1.564.685,30	8.348.896,27
Forlì del Sannio	13.358,48	191,00	157,11	13.706,59
Forlimpopoli	566.474,11	-	121.810,95	688.285,06
Formazza	3.928,63	-	347,00	4.275,63
Formello	1.231.583,55	-	9.620,40	1.241.203,95
Formia	1.039.348,00	1.458,00	9.659,50	1.050.465,50
Formicola	23.148,94	150,00	796,44	24.095,38
Formigara	31.765,86	-	41.946,95	73.712,81
Formigine	1.700.814,99	4.636,44	303.195,03	2.008.646,46
Formigliana	6.550,41	-	82.195,68	88.746,09
Formignana	103.019,52	6,50	154.611,34	257.637,36
Formice	40.927,42	773,50	33,00	41.733,92
Formelli	26.669,30	253,00	465,00	27.387,30
Forni Avoltri	1.368,24	288,00	159,30	1.815,54
Forni di Sopra	9.090,10	6.311,00	131,50	15.532,60



Distribuzione comunale dell'incremento del limite massimo di ricorso all'anticipazione di tesoreria				
COMUNE	50% gettito IMU abitazione principale e relative pertinenze (ad aliquota di base o maggiorata con deliberazione comunale nel 2012) (A)	50% gettito IMU, comprensivo delle variazioni deliberate dai comuni, unità immobiliari delle cooperative edilizie a proprietà indivisa adibite a abitazioni principali e alloggi assegnati dagli IACP o dagli enti di edilizia e residenziale pubblica, comunque denominati, aventi le stesse finalità degli IACP, istituiti in attuazione dell'art. 93 del DPR 616/1977	50% gettito IMU terreni agricoli e fabbricati rurali di cui all'articolo 13, commi 4, 5 e 8, del decreto-legge 6 dicembre 2011, n. 201, convertito con modificazioni dalla legge 22 dicembre 2011, n. 214 e successive modificazioni (C)	Totale art. 1, c. 2 (A) + (B) + (C)
Forni di Sotto	1.128,50	754,00	182,23	2.064,73
Forno Canavese	95.679,16	118,00	327,25	96.124,41
Forno di Zoldo	103.193,35	864,50	523,78	104.581,63
Fornovo di Taro	263.574,56	106,50	8.356,94	272.038,00
Fornovo San Giovanni	53.381,13	-	29.168,06	82.549,19
Forte dei Marmi	939.867,38	21,50	9.175,96	949.064,84
Fortezza	13.879,38	-	321,50	14.200,88
Fortunago	4.850,50	-	2.112,38	6.962,88
Forza d'Agro	2.794,66	640,50	2.473,01	5.908,17
Fosciandora	11.378,50	-	581,50	11.960,00
Fosdinovo	262.469,07	41,00	3.997,89	266.507,96
Fossa	9.396,14	-	533,21	9.929,35
Fossacesia	128.209,59	38,00	87.960,89	216.208,48
Fossalta di Piave	57.372,28	2.089,50	37.136,88	96.598,66
Fossalta di Portogruaro	101.565,75	-	150.465,64	252.031,39
Fossalto	13.798,78	374,00	425,50	14.598,28
Fossano	741.079,35	20.537,50	621.304,97	1.382.921,82
Fossato di Vico	57.145,04	1.429,80	437,06	59.011,90
Fossato Serralta	1.374,50	-	57,50	1.432,00
Fossò	144.608,39	678,50	40.366,82	185.653,71
Fossombrone	145.752,31	8.256,50	2.707,21	156.716,02
Foza	3.871,24	8,00	117,30	3.996,54
Frabosa Soprana	3.020,70	-	556,90	3.577,60
Frabosa Sottana	25.805,67	172,50	378,39	26.356,56
Fraconalto	7.191,32	-	544,26	7.735,58
Fragagnano	72.756,32	-	82.932,43	155.688,75
Fragneto l'Abate	9.452,42	-	4.134,60	13.587,02
Fragneto Monforte	28.360,61	-	6.591,35	34.951,96
Fraine	2.796,12	49,50	176,00	3.021,62
Framura	40.363,78	6.840,00	1.068,87	48.272,65
Franca Villa al Mare	603.487,09	164,50	79.723,19	683.374,78
Franca Villa Angitola	8.205,48	-	2.670,84	10.876,32
Franca Villa Bisio	20.806,53	-	2.007,13	22.813,66
Franca Villa d'Ete	3.915,00	-	28.674,32	32.589,32
Franca Villa di Sicilia	11.680,67	389,00	3.465,07	15.534,74
Franca Villa Fontana	582.657,55	-	531.942,15	1.114.599,70
Franca Villa in Simni	37.341,37	-	234,75	37.576,12
Franca Villa Marittima	16.983,92	-	1.751,96	18.735,88
Franca	7.447,14	-	2.296,02	9.743,16
Francofonte	160.806,01	1.440,19	345.358,75	507.604,95
Francoise	104.569,02	3.085,00	455.403,57	563.057,59
Frascaro	11.802,45	-	6.892,93	18.695,38
Frascarolo	7.042,75	-	133.079,76	140.122,51
Frascati	1.422.579,98	6.021,00	90.086,31	1.518.687,29
Frascineto	3.768,24	25,50	255,50	4.049,24
Frassilongo	3.480,50	-	25,50	3.506,00
Frassinelle Polesine	50.217,12	374,33	128.745,61	179.337,06
Frassinello Monferrato	7.443,94	-	34.913,40	42.357,34
Frassineto Po	62.088,82	-	173.810,79	235.899,61
Frassinetto	3.566,07	-	740,98	4.307,05
Frassinò	1.737,50	1,00	176,28	1.914,78
Frassinoro	33.680,70	5,50	1.799,77	35.485,97
Frasso Sabino	6.919,54	91,50	3.575,29	10.586,33
Frasso Telesino	24.949,46	-	17.161,64	42.111,10
Fratta Polesine	39.653,47	1.225,50	99.322,97	140.201,94
Fratta Todina	45.851,58	-	1.103,23	46.954,81
Fratiamaggiore	212.305,87	24.708,38	19.850,88	256.865,13
Frataminore	76.286,73	2.508,46	10.294,06	89.089,25
Fratte Rosa	7.303,75	1.150,50	712,64	9.166,89
Frazzanò	1.572,96	-	713,00	2.285,96
Fregona	84.974,41	-	823,50	85.797,91
Fresagrandinaria	7.674,58	230,82	776,00	8.681,40
Fresonara	24.068,60	-	39.367,18	63.435,78
Frigento	85.074,73	-	968,03	86.042,76
Frignano	73.362,91	-	92.645,90	166.008,81
Frinco	4.718,90	-	18.536,33	23.255,23
Frisa	29.899,22	-	38.379,26	68.278,48
Frisanco	8.751,00	-	230,50	8.981,50
Front	72.960,62	-	16.002,88	88.963,50
Frontino	2.016,63	-	148,00	2.164,63
Frontone	12.294,48	61,00	1.001,23	13.356,71
Frosinone	1.133.561,52	2.355,70	11.265,90	1.147.183,12
Frosolone	34.386,84	639,16	403,00	35.429,00
Frossasco	77.163,90	-	2.472,24	79.636,14



Distribuzione comunale dell'incremento del limite massimo di ricorso all'anticipazione di tesoreria				
COMUNE	50% gettito IMU abitazione principale e relative pertinenze (ad aliquota di base o maggiorata con deliberazione comunale nel 2012) (A)	50% gettito IMU, comprensivo delle variazioni deliberate dai comuni, unità immobiliari delle cooperative edilizie a proprietà indivisa adibite a abitazioni principali e alloggi assegnati dagli IACP o dagli enti di edilizia e residenziale pubblica, comunque denominati, aventi le stesse finalità degli IACP, istituiti in attuazione dell'art. 93 del DPR 616/1977	50% gettito IMU terreni agricoli e fabbricati rurali di cui all'articolo 13, commi 4, 5 e 8, del decreto-legge 6 dicembre 2011, n. 201, convertito con modificazioni dalla legge 22 dicembre 2011, n. 214 e successive modificazioni (C)	Totale art. 1, c. 2 (A) + (B) + (C)
Frugarolo	53.068,39	-	132.468,96	185.537,35
Fubine	35.047,61	-	10.762,67	45.810,28
Fucecchio	1.002.344,28	504,69	113.657,38	1.116.506,35
Fuipiano Valle Imagna	3.019,00	-	133,00	3.152,00
Fumane	30.464,08	-	2.791,02	33.255,10
Fumone	23.038,88	-	369,50	23.408,38
Funes	58.691,65	-	7.732,00	66.423,65
Furci	8.643,50	-	440,00	9.083,50
Furci Siculo	20.746,28	1.067,00	34.209,35	56.022,63
Furnari	25.055,41	1.615,00	65.897,32	92.567,73
Furore	24.468,74	-	420,50	24.889,24
Furtei	15.883,55	118,00	1.911,34	17.912,89
Fuscaldo	233.732,20	951,00	3.057,02	237.740,22
Fusignano	373.611,59	1.197,50	185.303,58	560.112,67
Fusine	3.185,46	537,50	524,50	4.247,46
Futani	9.159,31	44,50	291,50	9.495,31
Gabbioneta-Bianuova	17.375,42	-	71.719,48	89.094,90
Gabiano	43.153,08	199,00	5.191,90	48.543,98
Gabicce Mare	163.798,88	4.484,00	8.291,36	176.574,24
Gaby	19.789,93	-	139,18	19.929,11
Gadesco-Pieve Delmona	43.084,22	-	84.110,50	127.194,72
Gadoni	9.813,33	460,50	530,08	10.803,91
Gaeta	385.830,68	-	14.783,10	400.613,78
Gaggi	21.832,15	-	2.392,20	24.224,35
Gaggiano	313.929,25	1.948,50	139.419,44	455.297,19
Gaggio Montano	98.716,84	101,50	2.141,58	100.959,92
Gaglianico	174.769,36	1.056,50	16.298,35	192.124,21
Gagliano Ateimo	2.947,37	-	335,00	3.282,37
Gagliano Castelferrato	18.892,26	25,00	490,50	19.407,76
Gagliano del Capo	49.345,06	-	2.403,44	51.748,50
Gagliato	3.085,96	358,00	127,00	3.570,96
Gagliole	8.674,95	-	1.117,19	9.792,14
Gaiarine	229.408,02	-	104.582,45	333.990,47
Gaiba	31.677,20	304,00	62.898,88	94.880,08
Gaiola	9.069,74	-	146,70	9.216,44
Gaiole in Chianti	83.406,03	-	4.551,78	87.957,81
Gairo	13.668,12	-	149,50	13.817,62
Gais	105.131,42	-	1.482,20	106.613,62
Galati Mamertino	10.987,95	21,50	1.021,52	12.030,97
Galatina	375.983,55	4.044,00	196.457,94	576.485,49
Galatone	94.114,02	122,50	122.340,91	216.577,43
Galatro	6.373,47	181,50	1.103,50	7.658,47
Galbiate	321.075,60	1.312,00	2.317,25	324.704,85
Galeata	65.412,33	194,50	2.291,50	67.898,33
Galgagnano	18.033,63	-	32.229,42	50.263,05
Gallarate	2.882.025,73	37.176,00	18.363,52	2.937.565,25
Gallese	61.437,35	1.186,35	5.462,08	68.085,78
Galliate	375.221,55	10.223,50	95.204,49	480.649,54
Galliate Lombardo	28.889,96	-	1.669,50	30.559,46
Gallivola	677,50	-	60.884,00	61.561,50
Galliano	63.327,95	105,50	632,55	64.066,00
Galliano nel Lazio	107.444,90	44,00	4.287,44	111.776,34
Gallinaccio	1.110,50	-	84,00	1.194,50
Galliera	148.440,92	-	269.773,83	418.214,75
Galliera Veneta	222.672,76	19,50	42.311,58	265.003,84
Gallinaro	19.308,86	47,50	314,50	19.670,86
Gallio	43.596,57	-	818,81	44.415,38
Gallipoli	411.079,58	14.808,50	67.775,94	493.664,02
Gallo Matese	4.397,99	-	158,26	4.556,25
Gallodoro	1.471,28	-	999,13	2.470,41
Galluccio	25.990,52	-	2.720,34	28.710,86
Galluli	31.462,76	600,00	1.250,50	33.313,26
Gatzignano Terme	114.436,36	-	8.307,50	122.743,86
Gamalerò	19.125,20	-	19.510,02	38.635,22
Gambara	31.377,24	130,50	175.159,07	206.666,81
Gambarana	1.106,13	-	65.905,92	67.012,05
Gambasca	1.230,50	-	500,50	1.731,00
Gambassi Terme	224.206,58	-	40.448,37	264.654,95
Gambatesa	24.115,93	1.157,00	664,00	25.936,93
Gambellara	72.736,26	14,00	62.029,10	134.779,36
Gamberale	1.741,35	-	35,50	1.776,85
Gambettola	426.329,28	36,00	56.031,23	482.396,51
Gambolò	117.039,52	18,26	243.539,12	360.596,90
Gambugliano	22.020,05	-	1.212,92	23.232,97



Distribuzione comunale dell'incremento del limite massimo di ricorso all'anticipazione di tesoreria				
COMUNE	50% gettito IMU abitazione principale e relative pertinenze (ad aliquota di base o maggiorata con deliberazione comunale nel 2012) (A)	50% gettito IMU, comprensivo delle variazioni deliberate dai comuni, unità immobiliari delle cooperative edilizie a proprietà indivisa adibite a abitazioni principali e alloggi assegnati dagli IACP o dagli enti di edilizia e residenziale pubblica, comunque denominati, aventi le stesse finalità degli IACP, istituiti in attuazione dell'art. 93 del DPR 616/1977	50% gettito IMU terreni agricoli e fabbricati rurali di cui all'articolo 13, commi 4, 5 e 8, del decreto-legge 6 dicembre 2011, n. 201, convertito con modificazioni dalla legge 22 dicembre 2011, n. 214 e successive modificazioni (C)	Totale art. 1, c. 2 (A) + (B) + (C)
Gandellino	21.264,48	102,50	1.074,77	22.441,75
Gandino	176.253,95	451,50	411,50	177.116,95
Gandosso	29.422,58	-	349,00	29.771,58
Gangi	36.262,69	451,00	1.812,46	38.526,15
Garaguso	3.946,80	4.544,50	848,22	9.339,52
Garbagna	20.910,98	-	702,89	21.613,87
Garbagna Novarese	44.625,72	-	76.766,31	121.392,03
Garbagnate Milanese	838.111,80	22.332,50	8.864,36	869.308,66
Garbagnate Monastero	75.968,42	16,00	1.099,81	77.084,23
Garda	261.284,49	2.512,00	4.520,16	268.316,65
Gardone Riviera	173.528,34	156,00	1.322,50	175.006,84
Gardone Val Trompia	189.490,42	12.099,00	278,99	201.868,41
Garessio	37.580,41	2.818,50	1.085,50	41.484,41
Gargallo	47.845,39	-	1.052,25	48.897,64
Gargazzone	64.150,35	-	4.824,50	68.974,85
Gargnano	145.061,31	594,00	1.430,56	147.085,87
Garlasco	118.849,47	3.622,45	230.670,13	353.142,05
Garlate	96.688,19	132,50	43,00	96.863,69
Garlenda	66.711,84	-	1.353,00	68.064,84
Garniga Terme	8.666,67	871,50	108,00	9.646,17
Garzeno	10.520,98	150,00	556,58	11.227,56
Garzigliana	6.393,45	-	27.163,69	33.557,14
Gasperina	3.256,88	-	959,66	4.216,54
Gassino Torinese	651.077,57	6.840,00	22.876,86	680.794,43
Gattatico	219.296,06	-	222.931,17	442.227,23
Gatteo	228.201,55	1.917,00	66.684,13	296.802,68
Gattico	102.894,18	-	5.494,50	108.388,68
Gattinara	176.847,48	2.900,00	62.500,49	242.247,97
Gavardo	125.404,24	474,78	4.244,03	130.123,05
Gavazzana	4.350,57	9,50	966,35	5.326,42
Gavello	18.931,39	380,00	117.288,74	136.580,13
Gaverina Terme	5.198,44	-	236,80	5.435,24
Gavi	130.153,73	87,00	17.646,58	147.887,31
Gavignano	19.045,19	-	2.357,00	21.402,19
Gavirate	181.174,35	28,00	1.602,74	182.805,09
Gavoi	34.553,41	806,00	211,50	35.570,91
Gavorrano	199.936,14	160,00	53.991,57	254.087,71
Gazoldo degli Ippoliti	56.857,55	482,50	78.787,13	136.127,18
Gazzada Schianno	83.800,51	-	988,29	84.788,80
Gazzaniga	153.588,94	82,00	245,50	153.916,44
Gazzo	115.581,67	599,30	103.180,02	219.360,99
Gazzo Veronese	43.800,13	753,50	414.531,05	459.084,68
Gazzola	93.309,36	-	60.753,32	154.062,68
Gazzuolo	40.866,43	303,00	103.574,29	144.743,72
Gela	864.404,16	3.009,02	794.657,75	1.662.070,93
Gemmano	30.560,08	-	6.006,79	36.566,87
Gemona del Friuli	309.499,90	22.446,00	896,44	332.842,34
Gemonio	79.664,26	117,50	1.323,50	81.105,26
Genazzano	75.316,95	-	16.872,75	92.189,70
Genga	25.249,46	372,00	1.431,83	27.053,29
Genivolta	28.271,46	-	76.954,93	105.226,39
Genola	47.006,46	116,00	92.789,03	139.911,49
Genoni	12.063,95	185,50	99,22	12.348,67
Genova	46.866.872,12	43.840,93	333.650,44	47.244.363,49
Genuri	3.159,50	91,00	479,50	3.730,00
Genzano di Lucania	119.370,43	-	1.912,00	121.282,43
Genzano di Roma	1.314.523,73	-	15.500,92	1.330.024,65
Genzone	2.307,50	-	27.955,30	30.262,80
Gera Lario	36.796,52	-	65,50	36.862,02
Gerace	9.292,00	25,00	1.145,75	10.462,75
Geraci Siculo	2.888,06	-	909,11	3.797,17
Gerano	23.938,19	-	1.307,24	25.245,43
Gerenzago	16.493,08	6,00	29.347,34	45.846,42
Gerenzano	206.802,30	46,00	18.861,71	225.710,01
Gergei	16.991,34	575,50	3.104,00	20.670,84
Geragnano	30.256,84	-	198,06	30.454,90
Germagno	2.324,41	-	53,09	2.377,50
Germignaga	109.985,11	1.693,00	3.047,54	114.725,65
Gerocame	4.970,00	-	977,30	5.947,30
Gerola Alta	469,21	-	90,00	559,21
Gerosa	2.679,10	-	146,10	2.825,20
Gerre de' Caprioli	48.619,42	-	30.202,92	78.822,34
Gessico	4.273,88	1.621,50	3.229,35	9.124,73
Gessate	175.043,04	1.762,00	24.408,71	201.213,75




Distribuzione comunale dell'incremento del limite massimo di ricorso all'anticipazione di tesoreria				
COMUNE	50% gettito IMU abitazione principale e relative pertinenze (ad aliquota di base o maggiorata con deliberazione comunale nel 2012) (A)	50% gettito IMU, comprensivo delle variazioni deliberate dai comuni, unità immobiliari delle cooperative edilizie a proprietà indivisa adibite a abitazioni principali e alloggi assegnati dagli IACP o dagli enti di edilizia e residenziale pubblica, comunque denominati, aventi le stesse finalità degli IACP, istituiti in attuazione dell'art. 93 del DPR 616/1977	50% gettito IMU terreni agricoli e fabbricati rurali di cui all'articolo 13, commi 4, 5 e 8, del decreto-legge 6 dicembre 2011, n. 201, convertito con modificazioni dalla legge 22 dicembre 2011, n. 214 e successive modificazioni (C)	Totale art. 1, c. 2 (A) + (B) + (C)
Gessopalena	19.548,83	57,00	555,02	20.160,85
Gesturi	4.866,35	4.183,50	368,03	9.417,88
Gesualdo	86.591,45	434,00	2.123,56	89.149,01
Ghedì	148.636,14	3.300,00	243.967,82	395.903,96
Ghemme	82.010,63	3.794,00	32.276,06	118.080,69
Ghiffa	56.043,14	-	400,81	56.443,95
Ghilarza	43.474,56	439,50	5.155,39	49.069,45
Ghisalba	127.808,46	164,50	20.895,70	148.868,66
Ghislarengo	7.935,74	-	70.763,80	78.699,54
Giacciano con Baruchella	62.556,01	906,00	96.803,94	160.265,95
Giaglione	18.117,72	-	255,50	18.373,22
Gianico	31.848,55	-	65,50	31.914,05
Giano dell'Umbria	86.374,71	423,55	789,57	87.587,83
Giano Vetusto	11.735,72	-	1.323,85	13.059,57
Giardinello	15.656,90	-	936,74	16.593,64
Giardini-Naxos	237.030,41	1.267,00	34.444,17	272.741,58
Giarele	27.647,37	-	37.315,41	64.962,78
Giarratana	49.124,32	1.533,50	842,15	51.499,97
Giarrè	589.313,50	1.770,00	260.227,12	851.310,62
Giave	7.813,08	12,50	420,00	8.245,58
Giaveno	847.290,69	1.560,50	3.359,29	852.210,48
Giavera del Montello	156.418,75	108,50	9.386,71	165.913,96
Giba	20.686,10	2.149,50	2.627,62	25.463,22
Gibellina	47.450,19	12,50	3.062,09	50.524,78
Giffenga	1.998,38	-	7.153,50	9.151,88
Giffone	4.042,49	-	207,04	4.249,53
Giffoni Sei Casali	98.177,31	13.125,00	36.053,59	147.355,90
Giffoni Valle Piana	152.091,26	62,00	47.931,48	200.084,74
Gignese	33.978,02	-	2.510,00	36.488,02
Gignod	54.367,12	-	459,54	54.826,66
Gildone	10.805,87	8,50	111,41	10.925,78
Gimigliano	20.165,94	153,50	525,29	20.844,73
Ginestra	2.610,34	-	4.300,98	6.911,32
Ginestra degli Schiavoni	2.745,74	-	2.256,13	5.001,87
Ginosa	293.487,65	159,50	301.351,26	594.998,41
Gioi	14.054,80	-	613,61	14.668,41
Gioia dei Marsi	18.740,33	626,79	390,00	19.757,12
Gioia del Colle	1.362.820,12	20.808,14	7.051,43	1.390.679,69
Gioia Sannitica	71.746,65	-	1.700,77	73.447,42
Gioia Tauro	97.650,77	493,00	95.327,80	193.471,57
Gioiosa Ionica	63.926,05	1.038,00	10.880,44	75.844,49
Gioiosa Marea	17.920,09	146,00	7.598,93	25.665,02
Giove	24.505,89	133,26	773,96	25.413,11
Giovinazzo	461.330,70	1.975,50	167.634,27	630.940,47
Giovo	39.611,95	88,00	282,00	39.981,95
Girasole	22.972,90	401,00	554,00	23.927,90
Girfalco	24.434,47	349,00	1.687,00	26.470,47
Gironico	49.944,79	-	3.196,97	53.141,76
Gissi	54.385,03	-	1.482,87	55.867,90
Giuggianello	5.716,78	-	1.223,65	6.940,43
Giugliano in Campania	1.438.078,13	38.659,69	704.003,33	2.180.741,15
Giuliana	5.925,68	-	583,12	6.508,80
Giuliano di Roma	24.265,19	-	1.225,74	25.490,93
Giuliano Teatino	44.417,64	-	4.509,84	48.927,48
Giulianova	571.525,24	15.750,50	128.648,63	715.924,37
Giuncugnano	4.439,18	-	316,00	4.755,18
Giungano	11.097,53	-	2.199,50	13.297,03
Giurdignano	7.729,45	-	3.087,14	10.816,59
Giussago	58.596,78	97,28	189.822,24	248.516,30
Giussano	878.990,72	2.416,50	9.273,23	890.680,45
Giustenice	46.349,94	-	1.722,48	48.072,42
Giustino	7.645,00	-	19,50	7.664,50
Giusvalla	8.692,95	-	1.267,09	9.960,04
Givoleto	249.767,76	23,00	1.859,41	251.650,17
Gizzeria	6.016,53	396,00	32.968,27	39.380,80
Glorenza	18.740,54	-	593,00	19.333,54
Godega di Sant'Urbano	205.614,41	-	93.767,01	299.381,42
Godiasco	104.398,55	-	2.327,81	106.726,36
Godrano	1.449,78	-	392,35	1.842,13
Goito	142.491,00	28,00	431.184,23	573.703,23
Golasecca	73.328,45	-	4.433,50	77.761,95
Gollerengo	3.143,00	-	1.817,00	4.960,00
Golfo Aranci	47.380,00	2.486,50	3.948,66	53.815,16
Gombito	15.855,28	-	34.275,38	50.130,66



Distribuzione comunale dell'incremento del limite massimo di ricorso all'anticipazione di tesoreria				
COMUNE	50% gettito IMU abitazione principale e relative pertinenze (ad aliquota di base o maggiorata con deliberazione comunale nel 2012) (A)	50% gettito IMU, comprensivo delle variazioni deliberate dai comuni, unità immobiliari delle cooperative edilizie a proprietà indivisa adibite a abitazioni principali e alloggi assegnati dagli IACP o dagli enti di edilizia e residenziale pubblica, comunque denominati, aventi le stesse finalità degli IACP, istituiti in attuazione dell'art. 93 del DPR 616/1977	50% gettito IMU terreni agricoli e fabbricati rurali di cui all'articolo 13, commi 4, 5 e 8, del decreto-legge 6 dicembre 2011, n. 201, convertito con modificazioni dalla legge 22 dicembre 2011, n. 214 e successive modificazioni (C)	Totale art. 1, c. 2 (A) + (B) + (C)
Gonars	134.279,08	870,50	71.577,70	206.727,28
Goni	5.181,69	569,50	523,50	6.274,69
Gonnesa	69.974,73	10.386,50	5.528,85	85.890,08
Gonnoscodina	4.365,06	-	663,00	5.028,06
Gonnosfanadiga	71.498,25	10.513,00	766,50	82.777,75
Gonnosnò	7.946,99	180,50	37,50	8.164,99
Gonnostramatza	7.031,98	301,00	1.966,95	9.299,93
Gonzaga	112.377,80	267,50	343.341,78	455.987,08
Gordona	31.099,04	-	68,76	31.167,80
Gorga	8.681,01	-	99,51	8.780,52
Gorgo al Monticano	99.793,25	-	107.891,88	207.685,13
Gorgoglione	4.027,73	785,50	369,50	5.182,73
Gorgonzola	608.648,94	8.309,00	66.679,35	683.637,29
Goriano Sicoli	4.473,61	-	141,89	4.615,50
Gorizia	1.088.782,11	181.492,26	5.497,66	1.275.772,03
Gorla Maggiore	83.897,94	-	6.590,61	90.488,55
Gorla Minore	129.070,77	4.483,00	14.216,10	147.769,87
Gorlago	182.479,19	1.196,00	5.753,62	189.428,81
Gorle	272.116,78	507,00	3.608,82	276.232,60
Gornate-Olona	62.166,46	-	2.341,50	64.507,96
Gorno	7.823,89	-	181,63	8.005,52
Goro	87.487,72	35,50	44.128,04	131.651,26
Gorreto	640,35	-	505,50	1.145,85
Gorzegno	1.213,00	-	486,00	1.699,00
Gossaldo	4.502,63	2.202,00	257,50	6.962,13
Gossolengo	147.343,11	402,05	147.242,01	294.987,17
Gottasecca	936,18	-	144,00	1.080,18
Gottolengo	34.572,27	1.044,50	194.883,55	230.500,32
Govone	33.957,42	-	84.471,28	118.428,70
Gozzano	195.239,08	17.033,50	1.283,52	213.556,10
Gradara	157.512,94	2.508,00	60.714,47	220.735,41
Gradisca d'Isonzo	220.946,24	30.238,50	20.573,39	271.758,13
Grado	334.754,26	33.134,00	130.994,64	498.882,90
Gradoli	23.248,53	1.002,38	3.230,00	27.480,91
Graffignana	49.841,13	1.416,00	39.768,34	91.025,47
Graffignano	47.184,12	1.415,99	3.806,95	52.407,06
Graglia	47.300,64	-	313,00	47.613,64
Gragnano	304.905,28	13.708,92	44.378,95	362.993,15
Gragnano Trebbiense	152.263,88	1.623,50	209.247,05	363.134,43
Grammichele	143.137,91	544,50	3.858,22	147.540,63
Grana	4.967,10	-	19.945,45	24.912,55
Granaglione	54.159,81	21,00	1.386,48	55.567,29
Granarolo dell'Emilia	547.852,10	8.726,00	236.414,70	792.992,80
Grancona	32.208,91	87,50	2.038,50	34.334,91
Grandate	85.599,67	-	474,50	86.074,17
Grandola ed Uniti	30.026,56	-	600,01	30.626,57
Graniti	4.132,32	-	2.648,25	6.780,57
Granozzo con Monticello	25.622,32	-	154.842,60	180.464,92
Grantola	36.369,16	-	1.390,00	37.759,16
Grantorto	119.791,05	402,00	54.050,12	174.243,17
Granze	40.866,91	-	50.363,16	91.230,07
Grassano	54.256,37	16.315,00	2.634,03	73.205,40
Grassano	142.243,30	39,50	10.422,07	152.704,87
Gratteri	1.371,99	-	852,31	2.224,30
Grauno	1.405,84	-	34,33	1.440,17
Gravedona e Uniti	132.168,11	383,00	874,63	133.425,74
Gravellona Lomellina	45.762,26	-	150.872,76	196.635,02
Gravellona Toce	248.739,98	6.655,50	950,45	256.345,93
Gravere	17.244,19	-	403,05	17.647,24
Gravina di Catania	594.645,88	1.925,50	23.704,78	620.276,16
Gravina in Puglia	887.224,39	15.744,31	10.442,90	913.411,60
Grazzanise	120.372,98	1.780,00	236.639,14	358.792,12
Grazzano Badoglio	6.093,00	-	31.513,03	37.606,03
Greccio	21.808,86	61,50	1.069,22	22.939,58
Greci	5.370,04	214,00	241,50	5.825,54
Greggio	5.151,27	-	35.250,03	40.401,30
Gremiasco	5.666,49	-	845,74	6.512,23
Gressan	133.266,06	-	792,00	134.058,06
Gressoney-La-Trinitè	13.607,75	-	334,00	13.941,75
Gressoney-Saint-Jean	48.340,33	203,50	1.516,50	50.060,33
Greve in Chianti	608.653,30	2.073,00	15.164,56	625.890,86
Grezzago	42.602,73	365,00	4.234,43	47.202,16
Grezzana	312.007,16	925,00	6.045,57	318.977,73
Griante	21.159,12	-	252,50	21.411,62




Distribuzione comunale dell'incremento del limite massimo di ricorso all'anticipazione di tesoreria				
COMUNE	50% gettito IMU abitazione principale e relative pertinenze (ad aliquota di base o maggiorata con deliberazione comunale nel 2012) (A)	50% gettito IMU, comprensivo delle variazioni deliberate dai comuni, unità immobiliari delle cooperative edilizie a proprietà indivisa adibite a abitazioni principali e alloggi assegnati dagli IACP o dagli enti di edilizia e residenziale pubblica, comunque denominati, aventi le stesse finalità degli IACP, istituiti in attuazione dell'art. 93 del DPR 616/1977	50% gettito IMU terreni agricoli e fabbricati rurali di cui all'articolo 13, commi 4, 5 e 8, del decreto-legge 6 dicembre 2011, n. 201, convertito con modificazioni dalla legge 22 dicembre 2011, n. 214 e successive modificazioni (C)	Totale art. 1, c. 2 (A) + (B) + (C)
Gricignano di Aversa	63.314,24	13,00	57.265,53	120.592,77
Grignasco	174.282,74	2.543,00	1.250,15	178.075,89
Grigno	41.170,00	1.108,00	225,00	42.503,00
Grimacco	1.090,68	5,50	87,00	1.183,18
Grimaldi	16.906,40	20,00	338,00	17.264,40
Grinzane Cavour	25.523,79	51,50	19.971,74	45.547,03
Grignano di Zocco	133.001,06	495,50	64.813,47	198.310,03
Grisolia	11.633,12	13,00	1.299,69	12.945,81
Grizzana Morandi	102.392,34	-	2.649,53	105.041,87
Grogardo	4.804,95	14,50	1.694,50	6.513,95
Gromo	26.052,91	49,00	206,15	26.308,06
Grondona	6.632,78	-	897,36	7.530,14
Grone	11.574,30	55,10	111,13	11.740,53
Grontardo	32.015,10	-	68.917,26	100.932,36
Gropello Cairoli	16.188,49	6,54	118.327,37	134.522,40
Gropparello	61.040,79	44,50	3.838,60	64.923,89
Groscavallo	4.485,91	-	250,04	4.735,95
Grosio	54.735,52	-	210,50	54.946,02
Grosotto	24.246,69	-	78,00	24.324,69
Grosseto	3.200.261,79	7.574,27	694.644,92	3.902.480,98
Grosso	33.399,51	-	7.380,70	40.780,21
Grottaferrata	1.831.863,71	2.062,00	42.630,09	1.876.555,80
Grottaglie	574.054,15	10,00	247.742,96	821.807,11
Grottaminarda	136.888,81	186,50	5.039,50	142.114,81
Grottamare	254.339,50	32,00	40.327,83	294.699,33
Grottazzolina	15.725,26	-	2.058,54	17.783,80
Grotte	70.795,96	733,00	1.306,45	72.835,41
Grotte di Castro	61.200,67	1.194,83	4.375,84	66.771,34
Grotteria	11.057,25	225,00	1.143,67	12.425,92
Grottole	9.252,91	4.556,00	6.786,22	20.595,13
Grottolella	20.880,28	-	1.929,83	22.810,11
Guaro	35.575,35	371,00	87.744,82	123.691,17
Grugliasco	1.256.450,29	48.965,50	46.606,49	1.352.022,28
Grumello Cremonese ed Uniti	45.583,76	446,50	104.080,13	150.110,39
Grumello del Monte	149.190,69	123,50	30.009,38	179.323,57
Grumento Nova	3.616,09	-	775,00	4.391,09
Grumes	5.536,00	12,00	84,50	5.632,50
Grumo Appula	178.838,26	1.462,00	4.996,67	185.296,93
Grumo Nevano	65.358,71	5.054,71	21.863,59	92.277,01
Grumolo delle Abbadesse	137.611,38	-	64.070,20	201.681,58
Guagnano	93.613,18	734,00	136.651,40	230.998,58
Gualdo	21.084,83	17,50	1.492,00	22.594,33
Gualdo Cattaneo	164.265,56	311,13	2.999,75	167.576,44
Gualdo Tadino	564.342,77	6.064,24	2.180,30	572.587,31
Gualtieri	356.054,76	-	137.495,22	493.549,98
Gualtieri Sicaminò	7.238,39	-	1.455,02	8.693,41
Gumaggiore	7.550,89	-	1.376,00	8.926,89
Guanzate	253.224,37	1.854,50	16.527,62	271.606,49
Guarcino	11.962,97	20,00	664,67	12.647,64
Guarda Veneta	42.814,86	392,00	77.333,49	120.540,35
Guardabosone	7.088,25	-	313,50	7.401,75
Guardamiglio	29.263,37	644,00	33.135,47	63.062,84
Guardavalle	8.388,20	839,25	1.139,50	10.366,95
Guardea	48.342,13	443,07	1.065,29	49.850,49
Guardia Lombardi	21.446,22	33,13	811,50	22.290,85
Guardia Perticara	747,22	-	635,25	1.382,47
Guardia Piemontese	18.966,00	412,00	406,00	19.784,00
Guardia Sanframondi	71.043,79	-	68.945,66	139.989,45
Guardiagrele	36.345,19	743,00	1.030,32	38.118,51
Guardiafiera	9.058,77	339,50	714,00	10.112,27
Guardiaregia	3.875,50	36,50	281,50	4.193,50
Guardistallo	36.055,92	-	6.215,35	42.271,27
Guarene	52.781,68	-	95.070,56	147.852,24
Guasila	25.853,89	4.352,50	4.607,50	34.813,89
Guastalla	717.448,80	-	213.224,57	930.673,37
Guazzora	10.282,75	-	16.723,73	27.006,48
Gubbio	745.281,62	31.993,48	12.779,73	790.054,83
Gudo Visconti	96.588,62	-	24.553,10	121.141,72
Guglionesi	73.490,21	3.899,00	14.103,62	91.492,83
Guidizzolo	135.395,94	570,00	159.998,31	295.964,25
Guidonia Montecelio	2.412.497,15	46.994,00	31.698,29	2.491.189,44
Guiglia	160.210,18	11,75	2.482,06	162.703,99
Guilmi	2.628,30	63,22	234,23	2.925,75
Guro	2.633,00	-	335,50	2.968,50




Distribuzione comunale dell'incremento del limite massimo di ricorso all'anticipazione di tesoreria				
COMUNE	50% gettito IMU abitazione principale e relative pertinenze (ad aliquota di base o maggiorata con deliberazione comunale nel 2012) (A)	50% gettito IMU, comprensivo delle variazioni deliberate dai comuni, unità immobiliari delle cooperative edilizie a proprietà indivisa adibite a abitazioni principali e alloggi assegnati dagli IACP o dagli enti di edilizia e residenziale pubblica, comunque denominati, aventi le stesse finalità degli IACP, istituiti in attuazione dell'art. 93 del DPR 616/1977	50% gettito IMU terreni agricoli e fabbricati rurali di cui all'articolo 13, commi 4, 5 e 8, del decreto-legge 6 dicembre 2011, n. 201, convertito con modificazioni dalla legge 22 dicembre 2011, n. 214 e successive modificazioni (C)	Totale art. 1, c. 2 (A) + (B) + (C)
Guspini	134.309,81	17.985,50	6.538,41	158.833,72
Gussago	177.520,50	1.107,00	5.716,25	184.343,75
Gussola	59.405,66	1.591,50	94.681,60	155.678,76
Hone	22.738,11	-	39,50	22.777,61
Idro	10.335,37	-	359,80	10.695,17
Iglesias	397.636,51	138.159,50	2.848,48	538.644,49
Igliano	1.022,00	6,50	46,50	1.075,00
Ilbono	21.369,32	533,00	313,60	22.215,92
Illasi	199.967,39	176,00	37.061,05	237.204,44
Illorai	8.587,14	97,50	882,50	9.567,14
Imbersago	126.088,53	-	2.057,00	128.145,53
Imer	10.516,00	199,50	141,50	10.857,00
Imola	2.554.782,48	9.336,50	1.101.932,90	3.666.051,88
Imperia	906.250,43	12.214,75	42.589,70	961.054,88
Impruneta	656.404,68	17,00	28.725,94	685.147,62
Inarzo	38.825,44	-	880,00	39.705,44
Incisa in Val d'Arno	279.791,96	-	19.673,70	299.465,66
Incisa Scapaccino	18.211,38	59,00	34.450,04	52.720,42
Incidine	1.442,77	-	333,00	1.775,77
Induno Olona	183.049,77	684,00	1.004,00	184.737,77
Ingria	438,50	-	149,20	587,70
Intragna	966,72	-	325,52	1.292,24
Intrubio	63.638,52	-	84,00	63.722,52
Introd	12.811,00	-	247,00	13.058,00
Introdacqua	63.077,63	120,39	1.506,49	64.704,51
Introzzo	1.443,98	-	47,00	1.490,98
Inverigo	339.618,21	1.460,50	4.682,06	345.760,77
Inverno e Monteleone	12.972,42	-	52.125,82	65.098,24
Inverso Pinasca	5.981,52	-	192,50	6.174,02
Inveruno	283.384,38	768,50	38.966,04	323.118,92
Invorio	101.174,02	2.598,00	5.250,17	109.022,19
Inzago	201.559,38	2.782,50	46.194,15	250.536,03
Ionadi	14.571,94	-	1.310,75	15.882,69
Irgoli	22.929,55	1.247,00	397,50	24.574,05
Irma	2.150,00	-	140,50	2.290,50
Irsina	63.899,98	21.861,50	23.145,05	108.906,53
Isasca	723,20	-	4,00	727,20
Isca sullo Ionio	3.188,11	18,00	1.220,50	4.426,61
Ischia	802.427,97	18.078,76	24.810,99	845.317,72
Ischia di Castro	56.892,26	859,20	15.408,67	73.160,13
Ischitella	22.882,86	53,08	2.225,71	25.161,65
Iseo	226.957,41	7.809,00	1.445,96	236.212,37
Isera	55.251,63	1.325,50	178,21	56.755,34
Isernia	594.101,63	56.928,93	4.464,64	655.495,20
Isili	43.265,63	2.270,50	844,75	46.380,88
Isnello	7.095,30	-	461,00	7.556,30
Isola d'Asti	13.149,49	-	63.978,98	77.128,47
Isola del Cantone	26.756,66	199,50	1.284,10	28.240,26
Isola del Giglio	50.884,54	10,50	1.933,19	52.828,23
Isola del Gran Sasso d'Italia	58.433,09	2.603,50	1.002,31	62.038,90
Isola del Liri	340.837,07	22,00	1.903,46	342.762,53
Isola del Piano	7.223,44	773,50	5.390,54	13.387,48
Isola della Scala	317.230,33	3.808,00	456.441,90	777.480,23
Isola delle Femmine	68.829,30	-	944,78	69.774,08
Isola di Capo Rizzuto	38.127,09	3.913,00	120.683,90	162.723,99
Isola di Fondra	1.157,86	-	61,50	1.219,36
Isola Dovarese	41.217,97	903,50	31.325,73	73.447,20
Isola Rizza	128.727,64	3,00	116.544,10	245.274,74
Isola Sant'Antonio	15.819,25	-	85.142,62	100.961,87
Isola Vicentina	236.031,93	95,50	90.416,65	326.544,08
Isolabella	13.525,97	26,50	23.153,12	36.705,59
Isolabona	9.122,32	-	430,70	9.553,02
Isole Tremiti	8.439,59	-	265,00	8.704,59
Isorella	26.636,12	1.100,00	95.675,59	123.411,71
Ispani	18.413,31	-	675,59	19.088,90
Isipica	238.427,85	11.790,00	20.893,87	271.111,72
Ispra	324.698,24	15.361,50	2.770,30	342.830,04
Issiglio	6.116,33	-	476,10	6.592,43
Issime	16.432,55	-	527,09	16.959,64
Isso	13.016,65	207,00	33.629,50	46.853,15
Issogne	33.883,35	1.568,00	172,50	35.623,85
Istrana	302.859,59	11,00	105.405,28	408.275,87
Itala	11.478,55	-	8.691,45	20.170,00
Itri	155.132,06	-	4.659,93	159.791,99



Distribuzione comunale dell'incremento del limite massimo di ricorso all'anticipazione di tesoreria				
COMUNE	50% gettito IMU abitazione principale e relative pertinenze (ad aliquota di base o maggiorata con deliberazione comunale nel 2012) (A)	50% gettito IMU, comprensivo delle variazioni deliberate dai comuni, unità immobiliari delle cooperative edilizie a proprietà indivisa adibite a abitazioni principali e alloggi assegnati dagli IACP o dagli enti di edilizia e residenziale pubblica, comunque denominati, aventi le stesse finalità degli IACP, istituiti in attuazione dell'art. 93 del DPR 616/1977	50% gettito IMU terreni agricoli e fabbricati rurali di cui all'articolo 13, commi 4, 5 e 8, del decreto-legge 6 dicembre 2011, n. 201, convertito con modificazioni dalla legge 22 dicembre 2011, n. 214 e successive modificazioni (C)	Totale art. 1, c. 2 (A) + (B) + (C)
Ittireddu	5.937,07	6,00	3.579,38	9.522,45
Ittiri	266.305,93	4.975,50	2.349,81	273.631,24
Ivano-Fracena	7.554,45	126,00	15,00	7.695,45
Ivrea	1.056.280,94	65.954,46	65.742,37	1.187.977,77
Izano	27.417,96	-	26.671,81	54.089,77
Jacurso	234,00	559,00	291,00	1.084,00
Jelsi	19.232,94	414,00	369,50	20.016,44
Jenne	3.374,98	-	686,50	4.061,48
Jerago con Orago	108.635,69	5,50	551,95	109.193,14
Jerzu	30.164,96	1.208,00	1.229,50	32.602,46
Jesi	1.101.236,85	56.110,50	423.035,90	1.580.383,25
Jesolo	425.397,64	7.804,00	291.880,39	725.082,03
Jolanda di Savoia	105.006,99	78,50	626.764,65	731.850,14
Joppolo	8.765,09	-	1.273,73	10.038,82
Joppolo Giancaxio	6.498,13	-	653,78	7.151,91
Jovencan	21.198,43	-	724,50	21.922,93
La Cassa	69.241,49	-	4.892,46	74.133,95
La Loggia	298.594,10	1.580,50	38.736,08	338.910,68
La Maddalena	176.052,31	6.683,50	1.928,65	184.664,46
La Magdeleine	2.124,00	-	18,00	2.142,00
La Morra	43.882,85	-	136.323,90	180.206,75
La Salle	74.453,98	52,00	313,00	74.819,98
La Spezia	3.554.841,38	384.556,60	28.352,37	3.967.750,35
La Thuile	42.320,46	758,00	1.507,50	44.585,96
La Valle	39.314,10	-	2.244,50	41.558,60
La Valle Agordina	17.989,50	-	69,00	18.058,50
Labico	226.557,62	20,00	2.813,67	229.391,29
Labro	4.538,87	-	454,00	4.992,87
Lacchiarella	195.391,10	3.217,00	93.043,40	291.651,50
Lacco Ameno	243.831,95	19.186,94	9.176,19	272.195,08
Lacedonia	2.177,06	460,50	1.425,17	4.062,73
Laces	212.416,28	-	39.866,68	252.282,96
Laconi	25.574,82	-	556,45	26.131,27
Ladispoli	2.264.018,99	605,50	89.855,72	2.354.480,21
Laerru	8.900,83	1.239,50	1.003,53	11.143,86
Laganadi	741,50	-	208,70	950,20
Laghi	2.019,33	-	109,50	2.128,83
Laglio	32.127,19	12,50	410,50	32.550,19
Lagnasco	23.748,17	-	327.433,63	351.181,80
Lago	27.632,46	492,50	860,00	28.984,96
Lagonegro	204.675,86	-	737,77	205.413,63
Lagosanto	85.598,17	-	167.355,85	252.954,02
Lagundo	251.698,64	8,85	25.388,00	277.095,49
Laigueglia	94.152,11	23,00	1.232,35	95.407,46
Lainate	854.727,20	13.309,00	36.755,67	904.791,87
Laino	31.862,70	-	246,50	32.109,20
Laino Borgo	24.474,53	268,00	708,00	25.450,53
Laino Castello	20.542,37	28,00	439,00	21.009,37
Laion	66.663,26	-	3.187,00	69.850,26
Laives	785.493,84	-	55.451,39	840.945,23
Lajatico	41.860,24	-	19.170,11	61.030,35
Lallio	130.056,96	-	2.637,06	132.694,02
Lama dei Peligni	15.255,07	253,53	280,53	15.789,13
Lama Mocogno	64.102,23	-	1.158,53	65.260,76
Lambrugo	118.496,06	-	1.042,06	119.538,12
Lamezia Terme	594.807,70	25.886,40	296.027,30	916.721,40
Lamon	39.779,40	347,50	399,50	40.526,40
Lampedusa e Linosa	80.509,08	754,50	3.398,85	84.662,43
Lamporecchio	220.600,73	-	46.563,22	267.163,95
Lamporo	4.862,52	-	63.448,09	68.310,61
Lana	541.864,13	-	49.276,72	591.140,85
Lanciano	1.223.120,06	10.589,99	20.504,41	1.254.214,46
Landiona	10.629,49	-	30.892,08	41.521,57
Landriano	193.220,09	3.284,57	91.240,22	287.744,88
Langhirano	367.463,24	683,00	31.869,56	400.015,80
Langosco	1.947,42	-	84.951,45	86.898,87
Lanusei	91.844,84	4.091,00	322,50	96.258,34
Lanuvio	519.674,90	129,50	29.651,93	549.456,33
Lanzada	7.589,09	398,00	607,50	8.594,59
Lanzo d'Intelvi	77.540,36	-	679,93	78.220,29
Lanzo Torinese	255.838,37	-	1.265,82	257.104,19
Lapedona	13.704,41	-	6.166,63	19.871,04
Lapio	19.288,37	707,00	1.617,92	21.613,29
Lappano	9.509,69	31,00	414,07	9.954,76



Distribuzione comunale dell'incremento del limite massimo di ricorso all'anticipazione di tesoreria				
COMUNE	50% gettito IMU abitazione principale e relative pertinenze (ad aliquota di base o maggiorata con deliberazione comunale nel 2012) (A)	50% gettito IMU, comprensivo delle variazioni deliberate dai comuni, unità immobiliari delle cooperative edilizie a proprietà indivisa adibite a abitazioni principali e alloggi assegnati dagli IACP o dagli enti di edilizia e residenziale pubblica, comunque denominati, aventi le stesse finalità degli IACP, istituiti in attuazione dell'art. 93 del DPR 616/1977	50% gettito IMU terreni agricoli e fabbricati rurali di cui all'articolo 13, commi 4, 5 e 8, del decreto-legge 6 dicembre 2011, n. 201, convertito con modificazioni dalla legge 22 dicembre 2011, n. 214 e successive modificazioni (C)	Totale art. 1, c. 2 (A) + (B) + (C)
L'Aquila	1.631.550,71	45.454,52	23.891,34	1.700.896,57
Larciano	157.921,71	27,00	59.703,80	217.652,51
Lardaro	5.430,19	-	278,00	5.708,19
Lardirago	12.854,01	-	57.074,50	69.928,51
Lari	333.802,58	-	128.178,32	461.980,91
Lariano	343.032,23	4.138,50	3.355,64	350.526,37
Larino	150.780,01	4.734,50	22.939,64	178.454,15
Las Plassas	2.135,61	-	1.125,00	3.260,61
Lasa	135.005,33	-	16.866,00	151.871,33
Lascari	35.576,29	313,00	9.744,52	45.633,81
Lasino	49.360,04	2.749,00	67,50	52.176,54
Lasnigo	9.680,40	-	336,55	10.016,95
Lastebasse	4.185,27	45,00	120,36	4.350,63
Lastra a Signa	421.381,71	52,50	27.552,27	448.986,48
Latera	13.226,26	679,56	530,00	14.435,82
Laterina	83.555,05	133,50	7.652,55	91.341,10
Laterza	161.124,91	12,16	2.760,77	163.897,84
Latiano	227.184,91	-	165.604,41	392.789,32
Latina	1.916.583,38	8.648,00	2.053.953,82	3.979.185,20
Latisana	347.917,82	3.918,05	139.965,65	491.801,52
Latronico	25.430,43	5,25	215,96	25.651,64
Lattarico	26.202,51	16,50	1.341,60	27.560,61
Lauro	1.385,50	424,00	209,78	2.019,28
Laureana Cilento	10.948,39	-	1.065,53	12.013,92
Laureana di Borrello	20.108,98	187,50	144.509,24	164.805,72
Lauregno	4.709,15	66,77	212,50	4.988,42
Laurenzana	10.977,87	44,50	1.146,26	12.168,63
Lauria	234.935,53	-	1.188,08	236.123,61
Lauriano	19.435,68	2.778,00	13.726,81	35.940,49
Laurino	8.152,64	-	1.189,92	9.342,56
Laurito	6.114,55	-	433,50	6.548,05
Lauro	93.024,52	-	73.430,84	166.455,36
Lavagna	673.459,06	23,00	3.102,25	676.584,31
Lavagno	156.708,33	-	66.566,23	223.274,56
Lavarone	27.758,32	755,00	384,00	28.897,32
Lavello	305.336,76	70,00	24.040,87	329.447,63
Lavena Ponte Tresa	94.412,92	2.286,00	680,50	97.359,42
Laveno-Mombello	371.852,04	6.838,50	1.395,01	380.085,55
Lavenone	2.445,50	-	309,50	2.755,00
Laviano	20.170,40	5,50	514,00	20.689,90
Lavis	252.679,68	20.154,00	27,14	272.860,82
Lazise	266.823,18	-	122.678,73	389.501,91
Lazzeate	245.754,32	1.451,50	9.899,70	257.105,52
Lecce	3.251.966,69	123.422,50	345.438,04	3.720.827,23
Lecce nel Marsi	13.810,93	689,00	267,26	14.767,19
Lecco	2.564.155,35	35.161,50	5.067,62	2.604.384,47
Ledro	105.778,58	2.355,00	876,66	109.010,24
Lefte	211.261,39	304,00	914,50	212.479,89
Leggiuno	66.099,30	-	3.168,64	69.267,94
Legnago	911.383,15	105,00	464.291,04	1.375.779,19
Legnano	2.454.604,24	28.905,50	13.339,96	2.496.849,70
Legnaro	244.646,87	2.435,00	57.169,27	304.251,14
Lei	2.295,60	525,00	578,00	3.398,60
Leini	529.970,11	16.154,50	141.561,09	687.685,70
Leivi	128.902,18	-	3.473,34	132.375,52
Lemie	1.220,54	-	147,74	1.368,28
Lendinara	304.603,95	14.713,50	312.237,04	631.554,49
Leni	18.970,67	-	1.640,74	20.611,41
Lenna	5.016,54	28,50	262,27	5.307,31
Lenno	96.898,83	-	909,50	97.808,33
Leno	141.848,55	2.507,00	393.876,68	538.232,23
Lenola	75.828,26	-	1.378,24	77.206,50
Lenta	15.158,59	-	63.019,47	78.178,06
Lentate sul Seveso	316.300,40	1.066,50	26.363,39	343.730,29
Lentella	8.561,82	-	808,79	9.370,61
Lentiai	45.065,11	1.982,50	795,23	47.842,84
Lentini	73.054,85	7.965,65	1.570.959,06	1.651.979,56
Leonesse	45.611,58	11,00	5.208,34	50.830,92
Leonforte	76.349,85	2.703,50	1.585,51	80.638,86
Leporano	212.356,52	56,50	44.044,46	256.457,48
Lequile	60.840,65	48,50	69.663,76	130.552,91
Lequio Beria	1.632,91	-	484,63	2.117,54
Lequio Tanaro	5.376,49	-	37.797,28	43.173,77
Lercara Friddi	39.909,37	56,50	2.899,11	42.864,98



Distribuzione comunale dell'incremento del limite massimo di ricorso all'anticipazione di tesoreria				
COMUNE	50% gettito IMU abitazione principale e relative pertinenze (ad aliquota di base o maggiorata con deliberazione comunale nel 2012) (A)	50% gettito IMU, comprensivo delle variazioni deliberate dai comuni, unità immobiliari delle cooperative edilizie a proprietà indivisa adibite a abitazioni principali e alloggi assegnati dagli IACP o dagli enti di edilizia e residenziale pubblica, comunque denominati, aventi le stesse finalità degli IACP, istituiti in attuazione dell'art. 93 del DPR 616/1977	50% gettito IMU terreni agricoli e fabbricati rurali di cui all'articolo 13, commi 4, 5 e 8, del decreto-legge 6 dicembre 2011, n. 201, convertito con modificazioni dalla legge 22 dicembre 2011, n. 214 e successive modificazioni (C)	Totale art. 1, c. 2 (A) + (B) + (C)
Lerici	1.054.865,32	41.019,84	15.900,00	1.111.785,16
Lerma	23.428,85	-	1.815,84	25.244,69
Lesa	90.631,22	41,00	2.072,50	92.744,72
Lesegno	5.747,02	203,00	5.695,58	11.645,60
Lesignano de' Bagni	198.766,24	-	28.629,92	227.396,16
Lesina	101.757,33	74,00	375.298,40	477.129,73
Lesmo	415.765,17	65,00	9.234,85	425.065,02
Lessolo	36.432,94	-	10.766,79	47.199,73
Lessona	161.046,08	392,00	1.218,00	162.656,08
Levizzano	98.501,03	274,50	127.355,26	226.130,79
Letino	4.951,67	-	305,92	5.257,59
Letojanni	11.776,19	16,50	8.715,28	20.507,97
Lettere	72.699,39	5.221,98	5.529,85	83.451,22
Lettomanoppello	24.777,53	134,50	242,56	25.154,59
Lettopalena	1.537,74	-	44,70	1.582,44
Levanto	301.036,30	16.273,00	3.273,59	320.582,89
Levate	55.069,06	18,50	20.746,39	75.833,95
Leverano	119.634,23	190,00	165.030,05	284.854,28
Levice	484,52	-	366,06	850,58
Levico Terme	206.840,29	6.368,50	840,78	214.049,57
Livone	6.886,49	-	534,50	7.420,99
Lezzano	53.282,00	-	274,00	53.556,00
Liberi	9.804,28	-	554,98	10.359,26
Librizzi	8.973,50	1.200,50	1.761,65	11.935,65
Licata	981.322,66	28.300,00	14.421,85	1.024.044,51
Licciana Nardi	103.503,54	117,00	2.380,52	106.001,06
Licenza	2.676,77	-	751,15	3.327,92
Licodia Eubea	17.467,57	155,00	6.647,06	24.269,63
Lierna	86.563,68	-	436,50	87.000,18
Lignana	11.721,97	-	133.110,98	144.832,95
Lignano Sabbiadoro	324.131,15	2.429,00	9.555,77	336.115,92
Ligonchio	17.078,49	-	954,88	18.033,37
Ligosullo	275,03	-	48,50	323,53
Lilliana	7.799,60	-	220,50	8.020,10
Limana	75.172,28	3.919,00	712,82	79.804,10
Limatola	38.478,93	105,50	39.937,61	78.522,04
Limbadi	8.610,08	-	6.069,62	14.679,70
Limbiate	680.633,09	9.756,50	15.502,55	705.892,14
Limena	197.428,77	5.560,50	44.695,17	247.684,44
Limido Comasco	133.234,61	-	12.911,68	146.146,29
Limina	2.543,50	-	3.338,96	5.882,46
Limone Piemonte	68.458,07	5.395,50	592,90	74.446,47
Limone sul Garda	82.940,37	-	81,50	83.021,87
Limosano	5.192,64	44,50	743,50	5.980,64
Linarolo	31.649,13	-	58.233,67	89.882,80
Linguaglossa	36.019,48	-	2.017,80	38.037,28
Lioni	167.496,52	-	1.440,00	168.936,52
Lipari	329.855,11	5.237,50	5.619,80	340.712,41
Lipomo	285.714,34	5.581,50	110,25	291.406,09
Liño	3.782,00	-	2.191,50	5.973,50
Liscate	51.664,28	6,00	40.443,73	92.114,01
Liscia	6.091,60	48,85	263,00	6.403,45
Lisciano Niccone	15.365,12	50,42	1.425,00	16.840,54
Lisignago	10.567,50	432,50	13,00	11.013,00
Lisio	1.780,00	-	86,94	1.866,94
Lissone	1.150.646,13	10.184,00	6.191,00	1.167.021,13
Liveri	21.362,26	161,10	19.243,09	40.766,45
Livigno	161.022,49	-	1.109,50	162.131,99
Livinallongo del Col di Lana	29.134,46	-	99,77	29.234,23
Livo	4.727,40	17,50	68,67	4.813,57
Livo	19.040,29	408,50	36,67	19.485,46
Livorno	13.078.846,33	932,50	71.988,78	13.151.767,61
Livorno Ferraris	82.841,47	1.263,50	374.383,45	458.488,42
Livraga	34.487,25	386,00	60.589,52	95.462,77
Lizzanello	66.368,49	-	48.537,77	114.906,26
Lizzano	79.981,15	-	190.818,49	270.799,64
Lizzano in Belvedere	87.853,55	-	1.380,19	89.233,74
Loano	509.795,26	1.669,00	37.098,53	548.562,79
Loazzolo	1.935,08	-	2.319,61	4.254,69
Locana	36.430,42	81,00	478,50	36.989,92
Locate di Triulzi	323.125,85	10.322,24	68.106,83	401.554,92
Locate Varesino	112.590,35	-	7.371,37	119.961,72
Locatello	10.240,26	-	107,16	10.347,42
Loceri	14.595,31	278,05	76,00	14.949,36




Distribuzione comunale dell'incremento del limite massimo di ricorso all'anticipazione di tesoreria				
COMUNE	50% gettito IMU abitazione principale e relative pertinenze (ad aliquota di base o maggiorata con deliberazione comunale nel 2012) (A)	50% gettito IMU, comprensivo delle variazioni deliberate dai comuni, unità immobiliari delle cooperative edilizie a proprietà indivisa adibite a abitazioni principali e alloggi assegnati dagli IACP o dagli enti di edilizia e residenziale pubblica, comunque denominati, aventi le stesse finalità degli IACP, istituiti in attuazione dell'art. 93 del DPR 616/1977	50% gettito IMU terreni agricoli e fabbricati rurali di cui all'articolo 13, commi 4, 5 e 8, del decreto-legge 6 dicembre 2011, n. 201, convertito con modificazioni dalla legge 22 dicembre 2011, n. 214 e successive modificazioni (C)	Totale art. 1, c. 2 (A) + (B) + (C)
Locorotondo	542.303,66	643,00	7.945,73	550.892,39
Locri	138.498,18	114,50	27.746,96	166.359,64
Loculi	5.223,44	-	53,50	5.276,94
Lodè	16.230,04	-	731,50	16.961,54
Lodi	1.656.081,11	100.955,50	184.530,84	1.941.567,45
Lodi Vecchio	194.803,50	9.672,00	84.624,06	289.099,56
Lodine	4.793,91	-	114,00	4.907,91
Lodrino	7.209,44	-	77,50	7.286,94
Lograto	37.427,19	-	52.406,99	89.834,18
Loiano	126.445,25	-	1.193,00	127.638,25
Loiri Porto San Paolo	77.278,31	601,00	21.172,34	99.051,65
Lomagna	210.220,90	1.429,50	1.942,00	213.592,40
Lomazzo	241.525,70	1.272,00	15.158,15	257.955,85
Lombardore	74.232,73	-	26.775,38	101.008,11
Lombriasco	23.917,00	-	47.135,98	71.052,98
Lomello	19.714,04	-	186.018,42	205.732,46
Lona-Lases	4.898,61	-	17,00	4.915,61
Lonate Ceppino	4.444,91	-	5.208,49	9.653,40
Lonate Pozzolo	223.197,95	7.753,00	26.460,40	257.411,35
Lonato del Garda	333.357,99	1.894,00	86.542,17	421.794,16
Londa	59.354,66	136,00	1.563,00	61.053,66
Longano	6.283,67	-	160,24	6.443,91
Longare	257.816,83	233,00	59.290,23	317.340,06
Longarone	95.883,56	3.266,00	324,00	99.473,56
Longhena	8.628,00	-	18.441,50	27.069,50
Longi	7.478,77	-	275,50	7.754,27
Longiano	256.654,23	-	120.081,89	376.736,12
Longobardi	12.059,98	12,50	644,20	12.716,68
Longobucco	9.117,43	-	751,00	9.868,43
Longone al Segrino	64.630,67	-	327,46	64.958,13
Longone Sabino	2.527,64	-	4.382,11	6.909,75
Lonigo	444.911,04	7.806,50	57.046,33	509.763,87
Loranzè	22.076,32	-	8.506,93	30.583,25
Loreggia	211.063,02	-	68.379,18	279.442,20
Loreglia	1.070,00	-	49,50	1.119,50
Lorenzago di Cadore	9.776,71	319,50	377,06	10.473,27
Lorenzana	44.285,41	-	7.195,24	51.480,65
Loreo	46.192,17	1.212,00	108.358,31	155.762,48
Loreto	373.086,95	9.990,50	45.320,28	428.397,73
Loreto Aprutino	142.701,55	675,50	129.037,82	272.414,87
Lonia	332.434,00	-	119.634,28	452.068,28
Loro Ciuffenna	156.434,45	97,71	3.950,95	160.483,11
Loro Piceno	91.292,12	896,50	1.562,02	93.750,64
Lorsica	3.249,79	-	177,54	3.427,33
Losine	10.449,20	-	372,77	10.821,97
Lotzorai	32.350,19	1.285,50	162,00	33.797,69
Lovere	40.446,76	49,00	377,50	40.873,26
Lozero	5.561,50	-	565,50	6.127,00
Lozio	1.787,10	-	235,86	2.022,96
Lozza	23.769,67	-	1.630,50	25.400,17
Lozzo Atestino	99.288,37	31,50	17.874,10	117.193,97
Lozzo di Cadore	13.226,53	443,50	467,93	14.137,96
Lozzolo	12.041,00	-	3.757,96	15.798,96
Lu	37.833,81	-	9.240,47	47.074,28
Lubriano	23.097,25	74,32	3.507,03	26.678,60
Lucca	2.727.485,59	1.428,00	337.076,70	3.065.990,29
Lucca Sicula	3.732,02	107,50	1.408,00	5.247,52
Lucera	740.113,04	28.150,64	873.151,26	1.641.414,94
Lucignano	168.336,92	77,00	23.366,33	191.780,25
Lucinasco	1.675,45	-	307,00	1.982,45
Lucito	4.989,18	-	1.234,75	6.223,93
Luco dei Marsi	42.654,65	194,03	1.231,33	44.080,01
Loculi	16.579,98	629,81	482,22	17.692,01
Lugagnano Val d'Arda	142.712,03	111,00	9.642,83	152.465,86
Lugnacco	5.357,50	-	608,00	5.965,50
Lugnano in Teverina	18.821,96	306,31	1.180,25	20.308,52
Lugo	1.662.478,64	267,00	884.929,39	2.547.675,03
Lugo di Vicenza	51.362,14	283,00	1.193,50	52.838,64
Luino	608.871,87	20.892,50	942,84	630.707,21
Luisago	84.772,10	-	396,00	85.168,10
Lula	16.133,42	325,00	583,50	17.041,92
Lumarzo	25.127,85	-	980,14	26.107,99
Lumezzane	524.958,03	20.458,50	1.074,29	546.490,82
Lunamatrona	18.440,37	54,50	2.630,38	21.125,25



Distribuzione comunale dell'incremento del limite massimo di ricorso all'anticipazione di tesoreria				
COMUNE	50% gettito IMU abitazione principale e relative pertinenze (ad aliquota di base o maggiorata con deliberazione comunale nel 2012) (A)	50% gettito IMU, comprensivo delle variazioni deliberate dai comuni, unità immobiliari delle cooperative edilizie a proprietà indivisa adibite a abitazioni principali e alloggi assegnati dagli IACP o dagli enti di edilizia e residenziale pubblica, comunque denominati, aventi le stesse finalità degli IACP, istituiti in attuazione dell'art. 93 del DPR 616/1977	50% gettito IMU terreni agricoli e fabbricati rurali di cui all'articolo 13, commi 4, 5 e 8, del decreto-legge 6 dicembre 2011, n. 201, convertito con modificazioni dalla legge 22 dicembre 2011, n. 214 e successive modificazioni (C)	Totale art. 1, c. 2 (A) + (B) + (C)
Lunano	14.111,00	302,50	288,46	14.701,96
Lungavilla	19.812,33	-	31.403,42	51.215,75
Lungro	53.902,01	-	793,50	54.695,51
Luogosano	11.649,15	-	673,20	12.322,35
Luogosanto	24.982,58	565,00	2.251,62	27.799,21
Lupara	2.196,97	73,00	555,88	2.825,85
Lurago d'Erba	265.585,12	12.853,50	3.591,11	282.029,73
Lurago Marinone	83.646,05	-	8.021,72	91.667,77
Lurano	59.275,40	-	10.759,09	70.034,49
Luras	31.155,48	38,50	1.455,50	32.649,48
Lurate Caccivio	426.144,02	5.247,00	5.559,50	436.950,52
Lusciano	209.544,13	2.113,00	48.543,45	260.200,58
Luserna	3.101,55	338,00	10,00	3.449,55
Luserna San Giovanni	90.386,18	3.747,00	3.440,40	97.573,58
Lusernetta	7.866,25	-	75,50	7.941,75
Lusevera	2.298,00	-	520,34	2.818,34
Lusia	109.806,47	2.439,50	138.042,51	250.288,48
Lusiana	29.905,58	-	388,07	30.293,65
Lusigliè	11.197,60	-	17.604,03	28.801,63
Luson	25.938,76	-	1.100,84	27.039,60
Lustra	6.097,84	-	911,52	7.009,36
Luvinate	49.317,61	-	773,24	50.090,85
Luzzana	20.976,09	44,50	407,50	21.428,09
Luzzara	417.972,52	9,50	182.374,70	600.356,72
Luzzi	44.107,53	150,50	5.497,51	49.755,54
Maccagno	4.552,03	-	375,00	4.927,03
Maccastorna	1.472,00	-	35.970,66	37.442,66
Macchia d'Isernia	19.504,39	15,12	1.286,26	20.805,77
Macchia Valfortore	1.561,20	332,00	464,00	2.357,20
Macchiagodena	14.316,35	17,62	387,60	14.721,57
Macello	14.995,13	-	90.297,59	105.292,72
Macerata	1.069.829,10	67.952,50	263.394,75	1.401.176,35
Macerata Campania	122.141,82	-	106.723,69	228.865,51
Macerata Feltria	33.196,00	280,00	386,76	33.862,76
Macherio	325.852,96	1.605,00	6.160,94	333.618,90
Macoldio	16.812,80	-	25.064,16	41.876,96
Macomer	307.218,40	7.433,00	2.217,76	316.869,16
Macra	1.208,00	-	265,00	1.473,00
Macugnaga	7.646,00	-	314,55	7.960,55
Maddaloni	610.321,16	124.481,00	237.689,17	972.491,33
Madesimo	20.942,51	-	377,46	21.319,97
Madignano	43.971,89	1.000,00	41.132,40	86.104,29
Madone	69.238,64	255,50	5.258,91	74.753,05
Madonna del Sasso	7.196,26	-	2.179,50	9.375,76
Maenza	20.333,71	-	2.221,72	22.555,43
Mafalda	25.599,70	-	640,45	26.240,15
Magasa	587,50	-	31,00	618,50
Magenta	804.796,32	8.237,50	67.640,20	880.674,02
Maggiora	51.239,42	-	1.801,71	53.041,13
Magliano	20.112,33	-	29.617,18	49.729,51
Magione	420.710,57	2.429,83	3.555,47	426.695,87
Magisano	4.160,62	52,50	885,50	5.098,62
Magliano Alfieri	27.210,69	-	50.762,64	77.973,33
Magliano Alpi	14.061,77	-	62.317,28	76.379,05
Magliano de' Marsi	47.676,50	469,80	1.197,53	49.343,83
Magliano di Tenna	9.723,24	-	1.901,60	11.624,84
Magliano in Toscana	98.589,99	1.859,50	43.601,60	144.051,09
Magliano Romano	30.239,04	4.420,00	3.461,00	38.120,04
Magliano Sabina	55.676,09	-	20.071,94	75.748,03
Magliano Vetere	3.737,91	-	595,00	4.332,91
Maglie	261.146,71	3.890,00	5.389,14	270.425,85
Magliolo	29.685,24	47,50	2.063,27	31.796,01
Maglione	10.381,27	-	1.610,38	11.991,65
Magnacavallo	14.779,86	-	181.382,48	196.162,34
Magnago	217.846,57	1.025,50	16.656,34	235.528,41
Magnano	2.775,26	-	434,93	3.210,19
Magnano in Riviera	71.720,98	-	242,72	71.963,70
Magomadas	13.870,38	-	892,40	14.762,78
Magrè sulla strada del vino	37.374,00	-	13.180,85	50.554,85
Magreglio	40.125,11	-	119,50	40.244,61
Maida	12.990,72	180,84	8.791,13	21.962,69
Maierà	14.842,67	-	352,85	15.195,52
Maierato	2.759,54	-	4.260,15	7.019,69
Maiolati Spontini	171.929,42	714,50	5.878,54	178.522,46



Distribuzione comunale dell'incremento del limite massimo di ricorso all'anticipazione di tesoreria				
COMUNE	50% gettito IMU abitazione principale e relative pertinenze (ad aliquota di base o maggiorata con deliberazione comunale nel 2012) (A)	50% gettito IMU, comprensivo delle variazioni deliberate dai comuni, unità immobiliari delle cooperative edilizie a proprietà indivisa adibite a abitazioni principali e alloggi assegnati dagli IACP o dagli enti di edilizia e residenziale pubblica, comunque denominati, aventi le stesse finalità degli IACP, istituiti in attuazione dell'art. 93 del DPR 616/1977	50% gettito IMU terreni agricoli e fabbricati rurali di cui all'articolo 13, commi 4, 5 e 8, del decreto-legge 6 dicembre 2011, n. 201, convertito con modificazioni dalla legge 22 dicembre 2011, n. 214 e successive modificazioni (C)	Totale art. 1, c. 2 (A) + (B) + (C)
Maiolo	3.994,00	-	501,50	4.495,50
Maiori	105.697,63	-	6.124,01	111.821,64
Mairago	6.144,80	1.594,50	73.170,50	80.909,80
Mairano	40.843,49	107,00	62.957,76	103.908,25
Maissana	15.872,81	-	836,45	16.709,26
Majano	152.756,37	399,50	8.928,07	162.083,94
Malagnino	33.747,20	-	51.153,19	84.900,39
Malalbergo	170.353,62	-	410.291,80	580.645,42
Malborghetto Valbruna	2.709,34	30,00	146,50	2.885,84
Malcesine	142.455,20	346,50	524,52	143.326,22
Malè	48.990,77	1.690,50	103,00	50.784,27
Malegno	14.399,28	-	356,50	14.755,78
Maleo	40.680,29	3.460,00	112.664,86	156.805,15
Malesco	15.935,50	-	153,50	16.089,00
Maletto	27.808,52	-	375,50	28.184,02
Malfa	26.467,47	-	1.106,52	27.573,99
Malgesso	20.939,62	-	597,67	21.537,29
Malgrate	166.497,21	1.010,50	72,96	167.580,67
Malito	6.904,29	7,50	206,00	7.117,79
Mallare	14.350,82	-	563,41	14.914,23
Malles Venosta	134.942,07	-	4.325,00	139.267,07
Malinate	500.207,72	10.225,00	2.337,89	512.770,61
Malo	399.489,78	2.661,50	130.911,66	533.062,94
Malonno	18.128,91	694,50	427,50	19.250,91
Malosco	13.673,60	-	47,00	13.690,60
Maltignano	18.535,15	-	2.539,85	21.075,00
Malvagna	2.124,47	-	74,50	2.198,97
Malvicino	1.475,29	-	103,50	1.578,79
Malvito	13.073,68	6,00	1.198,40	14.278,08
Mammola	8.920,33	55,00	697,90	9.673,23
Mamoiada	42.164,97	2.363,00	505,72	45.033,69
Manciano	203.826,15	3.319,50	6.749,80	213.895,45
Mandacani	2.021,74	-	832,50	2.854,24
Mandas	27.518,84	1.863,50	338,07	29.720,41
Mandatoriccio	5.909,48	18,50	2.048,89	7.976,87
Mandela	32.738,83	-	193,62	32.932,45
Mandello del Lario	389.871,90	1.866,00	873,57	392.611,47
Mandello Vitta	6.777,18	31,50	25.837,67	32.646,35
Manduria	479.889,35	152,50	671.852,47	1.151.894,32
Manerba del Garda	151.782,73	111,50	6.991,32	158.885,55
Manerbio	278.008,46	10.817,50	192.587,07	481.413,03
Manfredonia	955.705,61	68.492,13	643.435,90	1.667.633,64
Mango	8.698,51	-	10.284,34	18.982,85
Mangone	5.020,26	-	375,49	5.395,75
Maniace	32.296,19	-	529,00	32.825,19
Maniago	389.260,34	9.274,50	2.181,88	400.716,72
Manocalzati	41.120,42	9,50	3.731,77	44.861,69
Manoppello	73.257,29	334,50	5.847,25	79.439,04
Mansù	151.453,87	-	105.125,94	256.579,81
Mania	51.880,60	977,02	125.885,49	178.743,11
Mantello	7.575,05	194,50	44,00	7.813,55
Mantova	1.909.287,19	51.673,00	179.812,57	2.140.772,76
Manzano	176.525,54	2.968,00	56.977,81	236.471,35
Manziana	452.332,18	9,00	10.207,03	462.548,21
Mapello	148.970,16	312,00	6.243,50	155.525,66
Mara	10.617,87	256,50	1.354,88	12.229,25
Maracalagonis	86.743,19	5.288,00	2.700,57	94.731,76
Maranello	708.069,00	42,50	43.365,87	751.477,37
Marano di Napoli	1.402.991,36	50.663,70	70.514,64	1.524.169,70
Marano di Valpolicella	2.887,00	-	2.409,77	5.296,77
Marano Equo	9.439,65	-	806,61	10.246,26
Marano Lagunare	32.874,99	656,50	29.222,25	62.753,74
Marano Marchesato	58.590,60	-	769,00	59.359,60
Marano Principato	73.169,33	170,00	690,83	74.030,16
Marano sul Panaro	165.498,08	-	18.980,83	184.478,91
Marano Ticino	37.410,27	-	5.924,30	43.334,57
Marano Vicentino	247.986,52	1.064,50	37.684,75	286.735,77
Maranzana	2.537,43	-	14.328,84	16.866,27
Maratea	104.683,20	63,50	2.820,58	107.567,28
Marcallo con Casone	183.748,57	368,00	25.597,38	209.713,95
Marcara	97.393,71	421,50	624.402,66	722.217,87
Marcedusa	623,18	-	1.558,55	2.181,73
Marcellina	124.414,36	10.112,13	3.669,54	138.196,03
Marcellinara	2.782,70	166,50	1.510,00	4.459,20



Distribuzione comunale dell'incremento del limite massimo di ricorso all'anticipazione di tesoreria				
COMUNE	50% gettito IMU abitazione principale e relative pertinenze (ad aliquota di base o maggiorata con deliberazione comunale nel 2012) (A)	50% gettito IMU, comprensivo delle variazioni deliberate dai comuni, unità immobiliari delle cooperative edilizie a proprietà indivisa adibite a abitazioni principali e alloggi assegnati dagli IACP o dagli enti di edilizia e residenziale pubblica, comunque denominati, aventi le stesse finalità degli IACP, istituiti in attuazione dell'art. 93 del DPR 616/1977	50% gettito IMU terreni agricoli e fabbricati rurali di cui all'articolo 13, commi 4, 5 e 8, del decreto-legge 6 dicembre 2011, n. 201, convertito con modificazioni dalla legge 22 dicembre 2011, n. 214 e successive modificazioni (C)	Totale art. 1, c. 2 (A) + (B) + (C)
Marcellino	485,00	-	156,00	641,00
Marcheno	48.314,20	1.206,50	181,83	49.702,53
Marchirolo	51.152,26	473,50	821,50	52.447,26
Marciana	142.869,19	919,00	920,62	144.708,81
Marciana Marina	130.389,45	127,63	405,58	130.922,66
Marcianise	429.183,55	17.914,50	152.020,84	599.118,89
Marciano della Chiana	131.965,06	-	9.548,98	141.514,04
Marcignago	10.563,10	45,50	60.481,58	71.090,18
Marcon	327.535,03	3.109,00	73.854,61	404.498,64
Marebbe	125.660,71	-	5.913,50	131.574,21
Marene	34.382,00	-	135.645,07	170.027,07
Mareno di Piave	288.734,35	-	109.600,24	398.334,59
Marentino	68.659,88	-	4.934,81	73.594,69
Maretto	5.926,33	-	1.451,70	7.378,03
Margarita	11.425,84	-	52.045,51	63.471,35
Margherita di Savoia	246.207,44	14.044,56	91.117,56	351.369,56
Margno	8.261,32	-	534,75	8.796,07
Mariana Mantovana	10.429,45	-	44.936,87	55.366,32
Mariano Comense	868.586,61	7.917,00	10.896,04	887.399,65
Mariano del Friuli	26.219,55	4.452,50	27.431,48	58.103,53
Marianopoli	5.153,50	-	964,80	6.118,30
Mariglianella	172.204,27	3.909,07	33.771,61	209.884,95
Marigliano	477.199,46	13.189,58	265.744,17	756.133,21
Marina di Gioiosa Ionica	44.596,41	76,50	4.441,79	49.114,70
Marineo	35.727,53	1.223,00	1.922,06	38.872,59
Manno	1.699.963,86	56.848,50	138.795,27	1.895.607,63
Marlengo	124.255,85	-	18.175,00	142.430,85
Marliana	58.077,50	-	4.037,16	62.114,66
Marmellino	1.955,26	68,00	341,50	2.364,76
Marmirolo	103.977,88	248,50	243.881,75	348.108,13
Marmora	1.848,00	-	148,00	1.996,00
Marmate	136.785,93	2.315,00	3.361,55	142.462,48
Marone	27.591,08	417,00	243,50	28.251,58
Maropati	5.017,04	-	1.558,00	6.575,04
Marostica	501.058,50	6.842,00	45.592,99	553.493,49
Marradi	45.511,44	-	1.230,44	46.741,88
Marrubiu	51.384,82	473,00	2.218,95	54.056,77
Marsaglia	623,00	-	522,63	1.145,63
Marsala	1.370.834,54	333,50	735.464,39	2.106.632,43
Marsciano	593.521,28	6.052,97	7.421,29	606.995,54
Marsico Nuovo	16.591,20	-	1.243,00	17.834,20
Marsicovetere	72.966,86	16,00	958,54	73.941,40
Marta	57.366,22	1.117,24	4.665,65	63.149,11
Martano	127.473,68	496,50	3.760,01	131.730,19
Martellago	614.435,97	9.008,00	66.770,04	690.214,01
Martello	13.230,75	-	1.583,00	14.813,75
Martignacco	259.740,55	3.108,50	128.063,03	390.912,08
Martignana di Po	54.327,03	2.250,50	70.411,52	126.989,05
Martignano	8.678,84	-	780,00	9.458,84
Martina Franca	1.271.260,04	46,50	19.375,67	1.290.682,21
Martinengo	194.691,24	1.702,84	110.862,37	307.256,45
Martiniana Po	5.830,09	-	428,00	6.258,09
Martinsicuro	374.819,51	3.418,00	46.513,39	424.750,90
Martirano	1.535,75	-	421,34	1.957,09
Martirano Lombardo	4.646,75	247,50	845,00	5.739,25
Martis	4.733,97	790,50	1.366,00	6.890,47
Martone	2.447,65	-	489,50	2.937,15
Marudo	26.539,50	30,50	20.832,25	47.402,25
Maruggio	76.918,17	52,50	94.887,21	171.857,88
Marzabotto	261.136,03	1.413,00	3.919,61	266.468,64
Marzano	6.335,35	-	55.833,57	62.168,92
Marzano Appio	40.791,87	-	6.140,11	46.931,98
Marzano di Nola	10.350,17	-	56.913,36	67.263,53
Marzi	12.784,69	-	536,50	13.321,19
Marzio	4.373,77	-	480,50	4.854,27
Masainas	3.548,04	45,00	2.747,00	6.340,04
Masate	67.453,52	-	16.459,50	83.913,02
Mascali	191.031,93	-	16.967,01	207.998,94
Mascalucia	586.870,47	141,50	5.701,72	592.713,69
Maschito	2.970,76	-	1.066,91	4.037,67
Masciago Primo	10.768,65	-	160,50	10.929,15
Maser	179.416,20	-	18.981,00	198.397,20
Masera	28.877,78	-	100,15	28.977,93
Masera di Padova	299.760,03	2.324,50	71.754,38	373.838,91




Distribuzione comunale dell'incremento del limite massimo di ricorso all'anticipazione di tesoreria				
COMUNE	50% gettito IMU abitazione principale e relative pertinenze (ad aliquota di base o maggiorata con deliberazione comunale nel 2012) (A)	50% gettito IMU, comprensivo delle variazioni deliberate dai comuni, unità immobiliari delle cooperative edilizie a proprietà indivisa adibite a abitazioni principali e alloggi assegnati dagli IACP o dagli enti di edilizia e residenziale pubblica, comunque denominati, aventi le stesse finalità degli IACP, istituiti in attuazione dell'art. 93 del DPR 616/1977	50% gettito IMU terreni agricoli e fabbricati rurali di cui all'articolo 13, commi 4, 5 e 8, del decreto-legge 6 dicembre 2011, n. 201, convertito con modificazioni dalla legge 22 dicembre 2011, n. 214 e successive modificazioni (C)	Totale art. 1, c. 2 (A) + (B) + (C)
Maserada sul Piave	238.173,24	170,50	102.060,22	340.403,96
Masi	42.078,37	24,00	55.740,07	97.842,44
Masi Torello	51.124,94	439,00	128.943,45	180.507,39
Masio	34.805,39	-	81.674,28	116.479,67
Maslianico	180.848,07	1.219,00	474,50	182.541,57
Mason Vicentino	76.015,82	228,00	33.988,16	110.231,98
Masone	85.886,61	40,50	1.223,75	87.150,86
Massa	2.522.675,61	9.454,75	35.151,68	2.567.282,04
Massa d'Albe	36.376,07	192,76	539,15	37.107,98
Massa di Somma	53.571,77	2.992,83	10.119,39	66.683,99
Massa e Cozzile	200.847,29	322,50	17.962,22	219.132,01
Massa Fermana	16.704,55	-	1.269,50	17.974,05
Massa Fiscaglia	112.770,04	-	367.214,98	479.985,02
Massa Lombarda	455.000,84	-	302.641,34	757.642,18
Massa Lubrense	211.056,28	203,00	57.070,57	268.329,85
Massa Marittima	241.643,32	128,50	7.333,83	249.105,65
Massa Martana	86.760,78	1.626,86	2.165,00	90.552,64
Massafra	1.145.581,80	208,50	749.659,57	1.895.449,87
Massalengo	62.332,68	1.055,00	40.122,02	103.509,70
Massanzago	166.668,57	-	56.276,90	222.945,47
Massarosa	596.858,38	762,50	122.054,48	719.675,36
Massazza	7.751,10	370,50	52.304,12	60.425,72
Massello	302,00	-	27,50	329,50
Masserano	32.600,12	-	48.580,95	81.181,07
Massignano	13.875,51	-	34.178,99	48.054,50
Massimeno	3.694,00	-	61,50	3.755,50
Massimino	1.523,00	-	144,00	1.667,00
Massino Visconti	43.019,90	-	795,59	43.815,49
Massiola	730,92	-	329,50	1.060,42
Masullas	7.752,48	154,00	379,50	8.285,98
Matelica	448.600,30	15.750,00	2.026,43	466.376,73
Matera	1.440.166,50	160.230,00	38.214,71	1.638.611,21
Mathi	138.838,21	-	11.646,19	150.484,40
Matino	61.602,63	12,63	4.080,68	65.695,94
Matrice	15.699,71	26,50	679,57	16.405,78
Matte	10.423,70	-	566,19	10.989,89
Mattinata	103.857,98	7.277,78	4.285,05	115.420,81
Mazara del Vallo	1.073.193,28	267,00	1.000.734,71	2.074.194,99
Mazzano	183.479,01	1.014,50	58.558,39	243.051,90
Mazzano Romano	192.836,23	-	12.031,88	204.868,11
Mazzarino	66.104,95	45,00	8.443,27	74.593,22
Mazzarrà Sant'Andrea	4.574,22	31,00	25.923,38	30.528,60
Mazzarrone	53.690,26	-	110.484,33	164.154,59
Mazzè	184.099,73	-	78.879,44	262.979,17
Mazzin	8.614,66	-	79,68	8.694,34
Mazzo di Valtellina	6.436,00	-	31,00	6.467,00
Meana di Susa	15.078,86	-	261,82	15.340,68
Meana Sardo	11.519,59	377,50	1.398,52	13.295,61
Meda	802.473,41	4.776,50	5.230,86	812.480,77
Mede	55.630,75	1.698,35	216.663,16	273.992,26
Medea	15.089,85	3.785,00	18.376,65	37.251,50
Medesano	416.239,54	-	96.985,17	513.224,71
Medicina	684.565,70	807,50	1.007.509,27	1.692.882,47
Mediglia	381.829,25	3.209,50	111.177,29	496.216,04
Medolago	49.263,48	131,50	10.484,10	59.879,08
Medole	77.411,32	575,50	144.909,39	222.896,21
Medolla	102.089,86	74,50	162.929,62	265.093,98
Meduna di Livenza	83.866,76	-	53.141,58	137.008,34
Meduno	40.100,75	84,00	1.165,00	41.349,75
Megliadino San Fidenzio	55.524,15	32,00	85.526,44	141.082,59
Megliadino San Vitale	40.709,28	9,00	48.058,44	88.776,72
Meina	85.355,96	-	2.394,75	87.750,71
Mel	81.496,44	2.934,50	1.031,97	85.462,91
Melara	48.101,13	1.133,50	85.012,37	134.247,00
Melazzo	51.097,82	-	6.343,00	57.440,82
Meldola	434.737,54	-	38.026,81	472.764,35
Mele	73.102,53	11,00	1.374,43	74.487,96
Melegnano	345.306,69	15.614,50	14.401,76	375.322,95
Melendugno	128.976,80	746,00	13.587,42	143.310,22
Meletti	7.284,34	-	32.683,04	39.967,38
Melfi	33.484,63	410,50	11.286,56	45.181,69
Melicuccà	4.001,41	162,00	1.889,03	6.052,44
Melicucco	10.291,67	264,00	42.262,76	52.818,43
Melilli	262.782,71	4.852,67	217.008,14	484.643,52



Distribuzione comunale dell'incremento del limite massimo di ricorso all'anticipazione di tesoreria				
COMUNE	50% gettito IMU abitazione principale e relative pertinenze (ad aliquota di base o maggiorata con deliberazione comunale nel 2012) (A)	50% gettito IMU, comprensivo delle variazioni deliberate dai comuni, unità immobiliari delle cooperative edilizie a proprietà indivisa adibite a abitazioni principali e alloggi assegnati dagli IACP o dagli enti di edilizia e residenziale pubblica, comunque denominati, aventi le stesse finalità degli IACP, istituiti in attuazione dell'art. 93 del DPR 616/1977	50% gettito IMU terreni agricoli e fabbricati rurali di cui all'articolo 13, commi 4, 5 e 8, del decreto-legge 6 dicembre 2011, n. 201, convertito con modificazioni dalla legge 22 dicembre 2011, n. 214 e successive modificazioni (C)	Totale art. 1, c. 2 (A) + (B) + (C)
Melissa	16.916,02	2,00	848,88	17.766,90
Melissano	31.370,85	299,50	40.416,78	72.087,13
Melito di Napoli	224.763,08	3.657,67	12.690,35	241.111,10
Melito di Porto Salvo	153.613,97	66,50	5.237,15	158.917,62
Melito Irpino	34.862,52	907,50	5.943,36	41.713,38
Melizzano	20.427,26	-	5.819,69	26.246,95
Melle	703,50	-	311,19	1.014,69
Mello	4.390,96	15,00	110,50	4.516,46
Melpignano	8.087,50	19,00	1.275,50	9.382,00
Meltina	56.470,70	-	2.718,00	59.188,70
Melzo	475.408,22	13.256,49	41.871,16	530.535,87
Menaggio	246.514,69	5.573,00	146,48	252.234,17
Menarola	273,50	-	76,50	350,00
Menconico	4.438,54	39,00	409,94	4.887,48
Mendatica	1.765,42	-	66,00	1.831,42
Mendicino	186.393,01	283,00	1.385,73	188.061,74
Menfi	202.640,85	7.603,00	471.731,65	681.975,50
Mentana	1.067.154,40	11.405,00	8.662,81	1.087.222,21
Meolo	140.142,18	3.775,50	110.651,34	254.569,02
Merana	2.651,25	-	263,50	2.914,75
Merano	1.628.835,29	2.084,34	30.942,91	1.661.862,54
Merate	999.662,77	2.600,31	10.996,98	1.013.260,06
Mercallo	23.495,62	2.585,50	789,64	26.870,76
Mercatello sul Metauro	10.381,37	530,50	731,00	11.642,87
Mercatino Conca	14.829,00	270,50	1.380,00	16.479,50
Mercato San Severino	200.060,97	70,00	105.085,05	305.216,02
Mercato Saraceno	294.992,05	-	5.379,35	300.371,40
Mercenasco	30.738,12	-	26.628,30	57.366,42
Mercogliano	562.134,23	3.816,50	17.272,77	583.223,50
Mereto di Tomba	70.706,40	58,00	108.950,14	179.714,54
Mergo	11.134,56	900,50	1.502,00	13.537,06
Mergozzo	44.764,92	904,50	1.119,26	46.788,68
Meri	13.740,33	119,50	8.759,07	22.618,90
Merlara	76.929,13	871,50	92.934,94	170.735,57
Merlino	35.363,15	641,00	47.765,72	83.769,87
Merone	102.112,59	-	763,38	102.875,97
Mesagne	397.570,83	39,50	412.427,29	810.037,62
Mese	33.176,92	-	154,00	33.330,92
Mesenzana	46.583,44	-	767,00	47.350,44
Mesero	119.566,24	110,00	22.037,57	141.713,81
Mesola	262.232,11	-	262.817,24	525.049,35
Mesoraca	13.970,95	24,50	6.439,85	20.435,30
Messina	4.287.617,12	211.269,83	397.283,98	4.896.170,93
Mestrino	305.490,15	4.631,00	79.398,03	389.519,18
Meta	37.086,93	-	17.418,53	54.505,46
Meugliano	618,11	-	83,00	701,11
Mezzago	98.728,44	5.572,50	9.118,37	113.419,31
Mezzana	4.103,50	-	11,00	4.114,50
Mezzana Bigli	3.393,84	-	89.512,80	92.906,64
Mezzana Mortigliengo	8.269,81	-	68,00	8.337,81
Mezzana Rabatone	4.202,88	-	27.204,25	31.407,13
Mezzane di Sotto	84.502,43	-	15.740,41	100.242,84
Mezzanego	15.923,13	-	741,50	16.664,63
Mezzani	73.284,45	845,50	118.620,33	192.750,28
Mezzanino	10.890,79	-	44.843,07	55.733,86
Mezzano	19.039,50	-	32,00	19.071,50
Mezzegra	58.236,80	-	281,00	58.517,80
Mezzenile	25.569,75	-	149,57	25.719,32
Mezzocorona	116.953,65	1.568,00	2.197,61	120.719,26
Mezzojuso	19.057,25	12,50	2.856,50	21.926,25
Mezzoldo	1.360,50	-	280,50	1.641,00
Mezzolombardo	196.227,61	7.177,00	3.666,00	207.070,61
Mezzomerico	32.033,35	-	3.519,50	35.552,85
Miagliano	11.466,94	-	66,50	11.533,44
Miane	104.275,65	-	1.706,57	105.982,22
Miasino	16.838,78	-	1.582,00	18.420,78
Miazina	6.873,56	-	105,00	6.978,56
Micigliano	471,87	49,50	195,25	716,62
Miggiano	12.395,32	-	676,50	13.071,82
Miglianico	150.829,01	3.318,00	106.217,35	260.364,36
Migliariano	141.980,85	86,50	262.177,36	404.246,71
Migliaro	62.284,36	-	122.376,29	184.660,65
Miglierina	10.823,22	63,00	351,68	11.237,90
Miglionico	14.366,91	10.554,00	5.440,41	30.361,32



Distribuzione comunale dell'incremento del limite massimo di ricorso all'anticipazione di tesoreria				
COMUNE	50% gettito IMU abitazione principale e relative pertinenze (ad aliquota di base o maggiorata con deliberazione comunale nel 2012) (A)	50% gettito IMU, comprensivo delle variazioni deliberate dai comuni, unità immobiliari delle cooperative edilizie a proprietà indivisa adibite a abitazioni principali e alloggi assegnati dagli IACP o dagli enti di edilizia e residenziale pubblica, comunque denominati, aventi le stesse finalità degli IACP, istituiti in attuazione dell'art. 93 del DPR 616/1977	50% gettito IMU terreni agricoli e fabbricati rurali di cui all'articolo 13, commi 4, 5 e 8, del decreto-legge 6 dicembre 2011, n. 201, convertito con modificazioni dalla legge 22 dicembre 2011, n. 214 e successive modificazioni (C)	Totale art. 1, c. 2 (A) + (B) + (C)
Mignanego	174.289,34	32,00	1.763,02	176.084,36
Mignano Monte Lungo	34.912,69	323,50	3.872,18	39.108,37
Milano	69.875.456,59	4.300.248,57	319.863,98	74.495.569,14
Milazzo	236.575,93	4.393,50	175.310,09	416.279,52
Milena	19.205,69	68,50	605,37	19.879,56
Mileto	16.035,35	-	2.939,77	18.975,12
Milis	30.912,24	43,50	40.199,48	71.155,22
Militello in Val di Catania	47.962,23	1.304,50	9.698,89	58.965,62
Militello Rosmarino	11.026,50	-	797,00	11.823,50
Millesimo	74.463,89	762,00	196,06	75.421,95
Milo	9.346,30	40,50	1.123,89	10.510,69
Milzano	13.717,15	-	43.864,44	57.581,59
Mineo	31.453,25	173,00	289.050,49	320.676,74
Minerbe	39.593,75	175,50	227.856,73	267.625,98
Minerbio	371.220,58	-	293.974,63	665.195,21
Minervino di Lecce	14.861,13	-	3.221,24	18.082,37
Minervino Murge	83.355,13	1.816,50	8.540,16	93.711,79
Minori	35.082,16	-	868,00	35.950,16
Minturno	300.884,49	-	9.423,88	310.308,37
Minucciano	28.795,68	116,00	685,16	29.596,84
Mioglia	16.118,97	-	1.149,50	17.268,47
Mira	1.251.866,58	21.674,50	198.136,31	1.471.677,39
Mirabella Eclano	136.738,18	7,50	5.421,16	142.166,84
Mirabella Imbaccari	60.877,30	35,00	665,51	61.577,81
Mirabello	131.450,34	-	93.326,00	224.776,34
Mirabello Monteferrato	48.541,27	-	63.384,01	111.925,28
Mirabello Sannitico	65.934,87	73,50	338,50	66.346,87
Miradolo Terme	48.555,50	201,99	45.249,27	94.006,76
Miranda	13.213,73	-	155,00	13.368,73
Mirandola	776.711,10	1.567,67	727.616,36	1.505.895,13
Mirano	1.224.673,42	15.720,77	225.832,97	1.466.227,16
Mirto	10.197,67	773,50	21.285,23	32.256,40
Misano Adriatico	456.624,63	322,50	85.521,13	542.468,26
Misano di Gera d'Adda	75.914,99	54,00	29.720,35	105.689,34
Misilmeri	197.786,48	2.879,88	18.705,61	219.371,97
Misinto	91.348,20	-	8.408,26	99.756,46
Missaglia	307.108,47	1.544,50	9.176,00	317.828,97
Missanello	1.934,56	-	368,50	2.303,06
Misterbianco	659.273,32	256,50	351.646,31	1.011.176,13
Mistretta	48.859,08	72,00	1.558,64	50.489,72
Moasca	5.902,71	-	25.768,70	31.671,41
Moconesi	14.039,96	101,50	708,16	14.849,62
Modena	10.718.530,47	148.431,18	1.044.922,18	11.911.883,83
Modica	735.636,03	15.577,46	83.985,65	835.199,14
Modigliana	186.046,51	37,00	3.196,51	189.280,02
Modolo	2.508,18	-	623,28	3.131,46
Modugno	798.167,52	23.017,50	44.564,05	865.749,07
Moena	121.113,32	2.537,00	407,50	124.057,82
Moggio	26.602,85	217,50	249,50	27.069,85
Moggio Udinese	21.169,50	2.611,00	125,50	23.906,00
Moglia	72.255,55	22,50	186.909,03	259.187,08
Mogliano	91.651,01	1.350,50	73.558,62	166.560,13
Mogliano Veneto	1.008.711,05	3.999,50	153.609,00	1.166.319,55
Mogorella	3.736,82	-	679,50	4.416,32
Mogoro	31.183,77	649,50	39.768,77	71.602,04
Moiano	56.189,84	-	24.048,08	80.237,92
Moimacco	47.306,88	-	43.088,75	90.395,63
Moio Alcantara	3.287,40	-	1.684,16	4.971,56
Moio de' Calvi	1.408,50	-	72,00	1.480,50
Moio della Civitella	21.469,69	25,50	314,32	21.809,51
Moiola	1.072,50	-	40,00	1.112,50
Mola di Bari	492.259,53	8.192,00	276.312,55	776.764,08
Molare	65.356,32	5,50	1.651,57	67.013,39
Molazzana	11.820,56	-	498,90	12.319,46
Molfetta	2.087.564,56	20.396,50	187.581,72	2.295.542,78
Molina Aterno	3.773,32	23,64	202,51	3.999,47
Molinara	19.807,72	-	192,00	19.999,72
Molinella	625.946,61	956,50	879.271,97	1.506.175,08
Molini di Triora	3.976,10	59,00	750,00	4.785,10
Molino dei Torti	19.151,30	-	15.031,10	34.182,40
Molise	2.788,63	-	464,00	3.252,63
Moliterno	44.973,64	-	456,90	45.430,54
Mollia	1.112,00	-	150,42	1.262,42
Molochio	7.860,54	-	1.211,08	9.071,62



Distribuzione comunale dell'incremento del limite massimo di ricorso all'anticipazione di tesoreria				
COMUNE	50% gettito IMU abitazione principale e relative pertinenze (ad aliquota di base o maggiorata con deliberazione comunale nel 2012) (A)	50% gettito IMU, comprensivo delle variazioni deliberate dai comuni, unità immobiliari delle cooperative edilizie a proprietà indivisa adibite a abitazioni principali e alloggi assegnati dagli IACP o dagli enti di edilizia e residenziale pubblica, comunque denominati, aventi le stesse finalità degli IACP, istituiti in attuazione dell'art. 93 del DPR 616/1977	50% gettito IMU terreni agricoli e fabbricati rurali di cui all'articolo 13, commi 4, 5 e 8, del decreto-legge 6 dicembre 2011, n. 201, convertito con modificazioni dalla legge 22 dicembre 2011, n. 214 e successive modificazioni (C)	Totale art. 1, c. 2 (A) + (B) + (C)
Molteno	101.456,19	715,50	992,82	103.164,51
Moltrasio	90.663,59	276,50	2.310,23	93.250,32
Molvena	60.945,06	-	1.783,62	62.728,68
Molveno	37.645,64	-	460,00	38.105,64
Mombaldone	1.964,03	-	337,50	2.301,53
Mombarcaro	1.739,02	-	392,98	2.132,00
Mombaroccolo	31.612,08	61,00	4.555,62	36.228,70
Mombaruzzo	14.079,50	-	53.921,15	68.000,65
Mombasiglio	4.741,01	-	328,10	5.069,11
Mombello di Torino	16.858,41	-	1.345,38	18.203,79
Mombello Monferrato	11.289,58	-	8.955,25	20.244,83
Mombercelli	20.879,75	-	43.126,92	64.006,67
Momo	51.811,79	-	81.165,66	132.977,45
Mompalano	15.645,07	-	1.069,50	16.714,57
Mompeo	14.016,74	-	1.544,18	15.560,92
Momperone	3.321,63	-	584,17	3.905,80
Monacilioni	577,89	307,00	475,62	1.360,51
Monale	17.244,35	-	1.257,63	18.501,98
Monasterace	17.885,32	608,50	1.098,00	19.591,82
Monastero Bormida	14.889,60	-	1.100,50	15.990,10
Monastero di Lanzo	8.692,67	-	154,69	8.847,36
Monastero di Vasco	13.576,56	-	847,15	14.423,71
Monasterolo Casotto	920,00	-	129,18	1.049,18
Monasterolo del Castello	49.728,64	128,00	276,83	50.133,47
Monasterolo di Savigliano	6.994,29	122,00	89.130,50	96.246,79
Monaster di Treviso	119.106,58	-	91.533,67	210.640,25
Monastir	42.502,44	5.867,00	51.208,28	99.577,72
Moncalieri	2.805.027,82	108.838,30	113.205,64	3.027.071,76
Moncalvo	30.379,88	-	56.566,73	86.946,61
Moncenisio	522,00	-	182,50	704,50
Moncestino	7.034,31	-	3.248,92	10.283,23
Monchiero	4.970,56	30,00	4.997,45	9.998,01
Monchio delle Corti	12.667,59	-	725,27	13.392,86
Monclassico	17.039,42	754,00	13,50	17.806,92
Moncrivello	27.303,36	-	49.255,49	76.558,85
Moncucco Torinese	21.013,76	-	2.391,35	23.405,11
Mondaino	29.987,52	-	4.891,05	34.878,57
Mondavio	58.117,97	206,00	902,00	59.225,97
Mondolfo	146.869,61	4.513,00	65.309,59	216.692,20
Mondovì	690.150,14	46.713,58	206.281,94	943.145,66
Mondragone	629.129,93	10.094,00	273.856,25	913.080,18
Moneglia	191.555,92	10,00	2.608,26	194.174,18
Monesiglio	9.233,94	12,00	302,95	9.548,89
Monfalcone	913.468,25	91.448,00	8.852,89	1.013.769,14
Monforte d'Alba	15.510,02	-	112.147,11	127.657,13
Monforte San Giorgio	11.733,34	-	9.087,55	20.820,89
Monfumo	66.050,07	-	5.101,54	71.151,61
Mongardino	7.339,65	-	23.732,92	31.072,57
Monghidoro	111.208,21	-	1.400,98	112.609,19
Mongiana	1.390,20	-	90,00	1.480,20
Mongiardino Ligure	2.156,75	-	538,00	2.694,75
Mongiuffi Melia	1.321,00	28,00	968,45	2.317,45
Mongrando	107.644,34	577,00	1.387,05	109.608,39
Mongrassano	9.536,87	7,50	1.398,96	10.943,33
Monguelfo-Tesido	90.873,03	-	3.415,54	94.288,57
Monguzzo	63.507,12	3.171,00	1.554,79	68.232,91
Moniga del Garda	73.689,21	116,00	3.011,56	76.816,77
Monleale	13.346,77	-	1.329,34	14.676,11
Monno	2.234,61	-	172,50	2.407,11
Monopoli	992.396,63	4.603,50	386.361,27	1.383.361,40
Monreale	346.659,74	10.713,00	40.851,03	398.223,77
Monrupino	74.149,40	230,37	354,00	74.733,77
Monsampietro Morico	4.944,05	-	2.625,67	7.569,72
Monsampolo del Tronto	17.345,65	-	35.667,93	53.013,58
Monsano	50.364,07	691,50	42.230,00	93.285,57
Monselice	662.482,03	24.309,00	40.941,06	727.732,09
Monserrato	256.724,24	5.697,00	8.009,59	270.430,83
Monsummano Terme	643.894,71	469,50	76.045,89	720.410,10
Montà	42.369,76	-	24.127,70	66.497,46
Montabone	1.580,69	-	1.907,50	3.488,19
Montacuto	8.018,78	-	346,99	8.365,77
Montafia	13.451,02	-	1.727,24	15.178,26
Montagano	14.318,90	-	868,15	15.187,05
Montagna	48.421,24	-	1.914,19	50.335,43




Distribuzione comunale dell'incremento del limite massimo di ricorso all'anticipazione di tesoreria				
COMUNE	50% gettito IMU abitazione principale e relative pertinenze (ad aliquota di base o maggiorata con deliberazione comunale nel 2012) (A)	50% gettito IMU, comprensivo delle variazioni deliberate dai comuni, unità immobiliari delle cooperative edilizie a proprietà indivisa adibite a abitazioni principali e alloggi assegnati dagli IACP o dagli enti di edilizia e residenziale pubblica, comunque denominati, aventi le stesse finalità degli IACP, istituiti in attuazione dell'art. 93 del DPR 616/1977	50% gettito IMU terreni agricoli e fabbricati rurali di cui all'articolo 13, commi 4, 5 e 8, del decreto-legge 6 dicembre 2011, n. 201, convertito con modificazioni dalla legge 22 dicembre 2011, n. 214 e successive modificazioni (C)	Totale art. 1, c. 2 (A) + (B) + (C)
Montagna in Valtellina	54.837,44	-	409,84	55.247,28
Montagnana	302.142,40	20.654,50	241.693,09	564.489,99
Montagnareale	3.839,88	1.348,50	1.407,11	6.595,49
Montagne	4.434,00	-	187,00	4.621,00
Montaguto	1.795,75	30,00	383,04	2.208,79
Montaione	150.966,86	-	38.216,63	189.183,49
Montalbano Elicona	19.015,06	24,00	2.100,31	21.139,37
Montalbano Jonico	43.096,53	16.963,00	6.910,50	66.970,03
Montalcino	184.772,70	53,00	26.577,39	211.403,09
Montaldeo	4.624,25	116,50	809,75	5.550,50
Montaldo Bormida	25.592,20	-	27.203,05	52.795,25
Montaldo di Mondovì	3.880,70	-	818,40	4.699,10
Montaldo Roero	5.329,00	-	8.838,90	14.167,90
Montaldo Scarampi	9.196,32	-	20.669,47	29.865,79
Montaldo Torinese	28.586,06	-	2.103,00	30.689,06
Montale	501.624,51	74,00	14.012,62	515.711,13
Montalenghe	52.838,11	-	15.982,86	68.820,97
Montalegre	6.057,20	-	1.350,83	7.408,03
Montalto delle Marche	18.614,27	-	12.887,41	31.501,68
Montalto di Castro	231.665,79	2.465,99	600.388,68	834.520,46
Montalto Dora	131.072,42	5.932,00	9.317,31	146.321,73
Montalto Ligure	1.000,50	10,00	187,00	1.197,50
Montalto Pavese	14.404,16	6,50	2.946,45	17.357,11
Montalto Uffugo	204.118,55	364,50	7.216,30	211.699,35
Montanaro	157.805,28	416,00	100.336,21	258.557,49
Montanaso Lombardo	49.885,05	128,00	30.817,91	80.830,96
Montanera	5.672,15	-	52.892,68	58.564,83
Montano Antilia	16.299,19	-	622,00	16.921,19
Montano Lucino	203.696,99	-	2.111,30	205.808,29
Montappone	17.389,11	-	1.184,28	18.573,39
Montaquila	84.218,94	621,97	292,00	85.132,91
Montasola	2.007,68	-	790,24	2.797,92
Montauro	52.000,23	348,82	1.980,82	54.329,87
Montazzoli	14.160,69	-	98,95	14.259,64
Monte Argentario	545.908,31	3,00	6.041,92	551.953,23
Monte Castello di Vibio	38.314,50	-	1.595,02	39.909,52
Monte Cavallo	305,00	-	225,00	530,00
Monte Cerignone	5.523,63	28,50	373,00	5.925,13
Monte Colombo	58.956,71	14,50	16.723,85	75.695,06
Monte Compatri	438.397,03	35,50	10.289,94	448.722,47
Monte Cremasco	31.233,78	130,50	6.907,04	38.271,32
Monte di Malo	46.076,99	7,00	3.070,44	49.154,43
Monte di Procida	306.003,20	671,53	17.555,25	324.229,98
Monte Giberto	5.104,16	-	3.431,21	8.535,37
Monte Grimano Terme	9.489,63	481,50	983,62	10.954,75
Monte Isola	22.585,96	598,00	690,62	23.874,58
Monte Marengo	54.439,55	-	335,70	54.775,25
Monte Porzio	36.555,06	527,00	3.908,26	40.990,32
Monte Porzio Catone	613.230,67	-	6.060,10	619.290,77
Monte Rinaldo	3.647,35	-	6.037,05	9.684,40
Monte Roberto	130.693,93	625,00	8.116,55	139.435,48
Monte Romano	73.322,15	987,53	845,79	75.155,47
Monte San Biagio	160.553,48	30,00	3.710,07	164.293,55
Monte San Giacomo	9.134,50	-	321,50	9.456,00
Monte San Giovanni Campano	180.634,29	-	1.977,84	182.612,13
Monte San Giovanni in Sabina	13.801,40	-	757,78	14.559,18
Monte San Giusto	148.615,01	6.726,00	46.040,93	201.381,94
Monte San Martino	13.691,35	9,00	386,78	14.087,13
Monte San Pietrangeli	13.345,15	-	43.513,83	56.858,98
Monte San Pietro	776.077,04	5,50	11.164,40	787.246,94
Monte San Savino	307.675,05	-	29.765,84	337.440,89
Monte San Vito	82.046,22	1.683,00	41.689,41	125.398,63
Monte Santa Maria Tiberina	20.509,45	109,95	1.127,06	21.746,46
Monte Sant'Angelo	199.948,86	17.581,30	7.412,58	224.942,74
Monte Urano	177.396,35	15,00	54.473,53	231.884,88
Monte Vidon Combatte	3.839,42	-	3.791,00	7.630,42
Monte Vidon Corrado	11.300,00	-	1.109,50	12.409,50
Montebello della Battaglia	30.479,02	-	94.569,27	125.048,29
Montebello di Bertona	11.959,88	118,00	678,00	12.755,88
Montebello Isonzo	32.020,04	-	2.473,99	34.494,03
Montebello sul Sangro	468,00	-	260,50	728,50
Montebello Vicentino	163.360,95	451,00	96.225,29	260.037,24
Montebelluna	1.508.459,27	-	172.771,06	1.681.230,33
Montebruno	3.444,00	-	674,80	4.118,80



Distribuzione comunale dell'incremento del limite massimo di ricorso all'anticipazione di tesoreria				
COMUNE	50% gettito IMU abitazione principale e relative pertinenze (ad aliquota di base o maggiorata con deliberazione comunale nel 2012) (A)	50% gettito IMU, comprensivo delle variazioni deliberate dai comuni, unità immobiliari delle cooperative edilizie a proprietà indivisa adibite a abitazioni principali e alloggi assegnati dagli IACP o dagli enti di edilizia e residenziale pubblica, comunque denominati, aventi le stesse finalità degli IACP, istituiti in attuazione dell'art. 93 del DPR 616/1977	50% gettito IMU terreni agricoli e fabbricati rurali di cui all'articolo 13, commi 4, 5 e 8, del decreto-legge 6 dicembre 2011, n. 201, convertito con modificazioni dalla legge 22 dicembre 2011, n. 214 e successive modificazioni (C)	Totale art. 1, c. 2 (A) + (B) + (C)
Montebuono	10.737,03	-	1.398,28	12.135,31
Montecalvo in Foglia	45.450,35	1.750,50	1.102,50	48.303,35
Montecalvo Irpino	97.577,42	51,50	1.061,82	98.690,74
Montecalvo Versiglia	10.044,10	-	5.024,19	15.068,29
Montecarlo	233.427,72	500,00	93.191,63	327.119,35
Montecarotto	42.340,18	-	9.577,99	51.918,17
Montecassiano	129.008,33	765,50	106.537,39	236.311,22
Montecastello	10.610,19	-	13.472,67	24.082,86
Montecastrilli	69.926,08	1.389,76	2.683,50	73.999,34
Montecatini Val di Cecina	43.403,16	-	2.315,50	45.718,66
Montecatini-Terme	1.135.022,89	10.395,42	18.917,98	1.164.336,29
Montecchia di Crosara	43.510,21	50,50	11.456,84	55.017,55
Montecchio	24.221,74	31,21	1.432,40	25.685,35
Montecchio Emilia	323.121,45	246,50	83.767,01	407.134,96
Montecchio Maggiore	782.182,88	4.480,50	18.348,06	805.011,44
Montecchio Precalcino	135.206,35	-	38.789,32	173.995,67
Montechiaro d'Acqui	6.477,00	-	689,00	7.166,00
Montechiaro d'Asti	15.016,01	-	2.524,35	17.540,36
Montechiarugolo	394.031,65	-	186.692,91	580.724,56
Monteccardo	39.306,47	2.463,50	5.535,51	47.305,48
Montecilfone	25.692,39	58,00	1.812,50	27.562,89
Montecopiolo	8.189,24	469,00	437,72	9.095,96
Montecorice	38.596,09	11,00	2.085,94	40.693,03
Montecorvino Pugliano	249.572,46	1.386,50	15.062,14	266.021,10
Montecorvino Rovella	253.488,80	406,00	7.862,14	261.756,94
Montecosaro	192.796,70	2.837,00	72.580,21	268.213,91
Montecrestese	22.417,24	-	375,50	22.792,74
Montecreto	33.740,05	-	685,25	34.425,30
Montedinove	3.653,50	-	184,35	3.837,85
Montedoro	7.014,57	-	647,43	7.662,00
Montefalcione	57.060,20	149,00	2.122,00	59.331,20
Montefalco	117.323,58	301,48	3.305,31	120.930,37
Montefalcone Appennino	2.279,67	-	289,46	2.569,13
Montefalcone di Val Fortore	13.187,75	-	491,34	13.679,09
Montefalcone nel Sannio	10.116,96	583,00	575,50	11.275,46
Montefano	77.121,26	186,00	88.440,81	165.748,07
Montefelcino	30.022,88	390,00	1.371,50	31.784,38
Monteferrante	1.292,50	-	48,50	1.341,00
Montefiascone	376.985,08	5.535,74	12.728,95	395.249,77
Montefino	24.204,70	-	1.047,00	25.251,70
Montefiore Conca	41.869,41	-	10.176,80	52.046,21
Montefiore dell'Aso	41.243,53	234,00	10.623,29	52.100,82
Montefiorino	34.288,48	276,50	1.608,93	36.173,91
Monteflavio	15.656,14	21,50	100,00	15.777,64
Monteforte Cilento	5.835,01	-	209,50	6.044,51
Monteforte d'Alpone	156.430,01	112,00	157.358,49	313.900,50
Monteforte Irpino	256.113,01	1.173,50	19.634,47	276.920,98
Montefortino	7.105,30	13,50	505,29	7.624,09
Montefranco	11.290,35	1.541,67	607,18	13.439,20
Montefredane	18.703,50	-	4.728,73	23.432,23
Montefusco	8.731,94	35,00	1.168,21	9.935,15
Montegabbione	38.628,45	1.254,75	1.848,50	41.731,70
Montegalda	96.188,39	394,00	72.264,00	168.846,39
Montegalabella	63.378,29	323,50	72.508,92	136.210,71
Montegallo	1.305,52	-	499,29	1.804,81
Montegioco	9.326,72	64,00	1.670,50	11.061,22
Montegiordano	16.430,97	115,00	808,37	17.354,34
Montegiorgio	53.926,24	-	12.610,15	66.536,39
Montegrano	269.048,18	-	90.904,67	359.952,85
Montegrifoglio	25.077,48	115,00	2.103,00	27.295,48
Montegrino Valtravaglia	10.303,42	-	452,43	10.755,85
Montegrosso d'Asti	29.609,14	10,00	68.576,69	98.195,83
Montegrosso Pian Latte	938,00	-	548,50	1.486,50
Montegrotto Terme	952.093,05	8.376,00	9.227,68	969.696,73
Monteiasi	93.344,80	-	20.501,24	113.846,04
Montelabbate	174.372,79	4.399,00	4.130,13	182.901,92
Montelanico	12.860,41	-	1.069,40	13.929,81
Montelapiano	2.012,98	-	304,50	2.317,48
Monteleone di Fermo	3.743,57	-	3.195,59	6.939,16
Monteleone di Puglia	9.059,21	454,34	1.218,06	10.731,61
Monteleone di Spoleto	11.797,18	1.600,19	1.828,45	15.225,82
Monteleone d'Orvieto	30.977,80	173,62	1.639,82	32.791,24
Monteleone Rocca Doria	2.541,42	-	356,50	2.897,92
Monteleone Sabino	7.613,00	-	6.043,30	13.656,30




Distribuzione comunale dell'incremento del limite massimo di ricorso all'anticipazione di tesoreria				
COMUNE	50% gettito IMU abitazione principale e relative pertinenze (ad aliquota di base o maggiorata con deliberazione comunale nel 2012) (A)	50% gettito IMU, comprensivo delle variazioni deliberate dai comuni, unità immobiliari delle cooperative edilizie a proprietà indivisa adibite a abitazioni principali e alloggi assegnati dagli IACP o dagli enti di edilizia e residenziale pubblica, comunque denominati, aventi le stesse finalità degli IACP, istituiti in attuazione dell'art. 93 del DPR 616/1977	50% gettito IMU terreni agricoli e fabbricati rurali di cui all'articolo 13, commi 4, 5 e 8, del decreto-legge 6 dicembre 2011, n. 201, convertito con modificazioni dalla legge 22 dicembre 2011, n. 214 e successive modificazioni (C)	Totale art. 1, c. 2 (A) + (B) + (C)
Montelepre	94.089,48	-	1.161,97	95.251,45
Montelibretti	102.140,81	6.574,00	26.131,04	134.845,85
Montella	188.919,99	224,00	1.103,56	190.247,55
Montello	46.306,38	-	351,50	46.657,88
Montelongo	5.856,37	718,00	1.098,50	7.672,87
Montelparo	7.420,56	-	1.015,43	8.435,99
Montelupo Albese	6.281,37	-	2.712,00	8.993,37
Montelupo Fiorentino	608.338,25	-	23.745,06	632.083,31
Montelupone	89.265,87	1.102,00	89.293,10	179.660,97
Montemaggiore al Metauro	46.577,07	229,50	5.655,00	52.461,57
Montemaggiore Belsito	4.181,20	-	15.143,39	19.324,59
Montemagno	8.439,30	-	48.187,64	56.626,94
Montemale di Cuneo	201,66	8,50	320,00	530,16
Montemarano	22.413,12	-	1.409,27	23.822,39
Montemarciano	308.299,59	13.731,00	64.253,64	386.284,23
Montemarzino	8.252,95	-	1.084,73	9.337,68
Montemesola	30.451,24	-	20.881,63	51.332,87
Montemezzo	4.503,91	-	174,04	4.677,95
Montemignaio	8.204,30	-	664,29	8.868,59
Montemiletto	82.971,89	471,00	3.223,57	86.666,46
Montemilone	10.677,41	386,50	2.493,89	13.557,80
Montemitro	3.385,00	329,50	122,50	3.837,00
Montemonaco	3.865,00	-	337,26	4.202,26
Montemurlo	599.870,28	248,00	16.192,67	616.310,95
Montemurro	4.231,51	-	305,50	4.537,01
Montenars	1.520,96	109,50	105,50	1.735,96
Montenero di Bisaccia	86.384,51	2.626,50	8.887,00	97.898,01
Montenero Sabino	2.835,50	-	377,25	3.212,75
Montenero Val Cocchiara	3.870,37	-	427,79	4.298,16
Montenerodomo	11.417,09	-	243,00	11.660,09
Monteodorisio	57.406,54	482,29	1.830,16	59.718,99
Montepaone	98.347,23	918,50	2.264,50	101.530,23
Monteparano	25.393,87	-	23.254,78	48.648,65
Monteprandone	160.491,17	-	71.663,03	232.154,20
Montepulciano	846.856,17	398,50	9.686,11	856.940,78
Monterado	33.068,54	582,50	2.314,16	35.965,20
Monterchi	35.890,21	-	331,00	36.221,21
Monterea	41.042,77	260,13	3.589,07	44.891,97
Montereaie Valcellina	163.618,28	1.842,00	1.211,30	166.671,58
Monterenzio	262.006,41	-	9.745,50	271.751,91
Monteriggioni	477.277,83	8,00	22.493,81	499.779,64
Monteroduni	31.850,04	715,99	1.763,00	34.329,03
Monteroni d'Arbia	399.056,40	84,00	36.224,62	435.365,02
Monteroni di Lecce	85.459,98	128,50	46.120,73	131.709,21
Monterosi	146.731,67	481,55	2.671,87	149.885,09
Monterosso al Mare	75.289,80	4.137,34	947,58	80.374,72
Monterosso Almo	22.219,30	15,00	596,39	22.830,69
Monterosso Calabro	10.830,90	-	830,00	11.660,90
Monterosso Grana	370,50	-	421,50	792,00
Monterotondo	1.979.386,17	538,00	61.424,48	2.041.348,65
Monterotondo Marittimo	15.969,49	-	1.841,50	17.810,99
Monterubbiano	17.913,40	-	8.832,36	26.745,76
Montesano Salentino	9.533,66	-	659,96	10.193,62
Montesano sulla Marcellana	98.347,75	294,00	1.861,50	100.503,25
Montesarchio	238.075,55	465,50	93.398,64	331.939,69
Montescaglioso	127.929,03	17.300,00	19.370,61	164.599,64
Montescano	7.717,53	-	13.885,02	21.602,55
Montescheno	2.077,61	-	353,37	2.430,98
Montescudaio	72.759,36	-	7.584,49	80.343,85
Montescudo	78.263,42	870,50	9.331,38	88.465,30
Montese	80.799,87	73,00	1.656,00	82.528,87
Montesegale	4.920,28	-	908,84	5.829,12
Montesilvano	683.378,41	4.684,50	40.011,79	728.074,70
Montespertoli	521.182,32	97,00	62.358,41	583.637,73
Monteu da Po	20.799,30	-	18.973,63	39.772,93
Monteu Roero	8.366,82	-	10.443,51	18.810,33
Montevago	50.501,34	920,50	1.827,24	53.249,08
Montevarchi	709.310,16	547,00	56.921,24	766.778,40
Montevecchia	128.912,88	54,50	3.489,23	132.456,61
Montevoglio	169.988,58	1.194,50	23.039,50	194.222,58
Monteverde	2.487,50	-	435,30	2.922,80
Monteverdi Marittimo	18.537,33	-	2.561,93	21.099,26
Monteviale	104.319,57	-	3.217,80	107.537,37
Montezemolo	1.331,50	-	218,00	1.549,50




Distribuzione comunale dell'incremento del limite massimo di ricorso all'anticipazione di tesoreria				
COMUNE	50% gettito IMU abitazione principale e relative pertinenze (ad aliquota di base o maggiorata con deliberazione comunale nel 2012) (A)	50% gettito IMU, comprensivo delle variazioni deliberate dai comuni, unità immobiliari delle cooperative edilizie a proprietà indivisa adibite a abitazioni principali e alloggi assegnati dagli IACP o dagli enti di edilizia e residenziale pubblica, comunque denominati, aventi le stesse finalità degli IACP, istituiti in attuazione dell'art. 93 del DPR 616/1977	50% gettito IMU terreni agricoli e fabbricati rurali di cui all'articolo 13, commi 4, 5 e 8, del decreto-legge 6 dicembre 2011, n. 201, convertito con modificazioni dalla legge 22 dicembre 2011, n. 214 e successive modificazioni (C)	Totale art. 1, c. 2 (A) + (B) + (C)
Monti	16.397,85	248,50	1.430,65	18.077,00
Montiano	81.630,28	-	20.020,00	101.650,28
Monticelli Brusati	106.100,94	1.247,00	2.580,00	109.927,94
Monticelli d'Ongina	170.850,06	557,00	176.854,68	348.261,74
Monticelli Pavese	7.241,87	63,50	53.548,05	60.853,42
Monticello Brianza	163.058,89	548,50	4.823,74	168.431,13
Monticello Conte Otto	352.373,08	568,50	35.056,20	387.997,78
Monticello d'Alba	24.582,73	-	33.569,72	58.152,45
Montichiari	409.223,87	3.307,00	324.010,31	736.541,18
Monticiano	34.855,74	9,00	1.989,81	36.854,55
Montieri	10.886,65	-	4.486,84	15.373,49
Montiglio Monferrato	12.183,65	19,50	10.149,42	22.352,57
Montignoso	412.703,92	583,50	9.832,36	423.119,78
Montirone	47.047,32	-	41.718,65	88.765,97
Montjovet	47.724,23	-	236,50	47.960,73
Montodine	38.635,48	38,50	35.506,92	74.180,90
Montoggio	60.422,65	63,25	1.526,44	62.012,34
Montone	31.919,78	803,53	635,50	33.358,81
Montopoli di Sabina	84.743,67	-	23.739,01	108.482,68
Montopoli in Val d'Arno	309.509,90	9,50	40.926,01	350.445,41
Montorfano	139.758,71	773,00	3.102,13	143.633,84
Montorio al Vomano	101.447,47	999,00	1.745,05	104.191,52
Montorio nei Frentani	4.197,69	451,50	683,50	5.332,69
Montorio Romano	20.754,31	34,00	1.670,50	22.458,81
Montoro Inferiore	175.583,13	394,50	73.028,00	249.005,63
Montoro Superiore	77.404,08	51,50	8.348,46	85.804,04
Montorso Vicentino	44.287,30	112,50	4.732,16	49.131,96
Montotone	7.162,31	-	5.076,16	12.238,47
Montresta	2.833,44	-	107,74	2.941,18
Montù Beccaria	41.501,22	-	121.895,88	163.397,10
Monvalle	41.376,40	-	191,00	41.567,40
Monza	8.225.149,47	69.550,50	34.507,08	8.329.207,05
Monzambano	125.770,43	95,00	36.776,41	162.641,84
Monzuno	205.599,63	-	3.031,79	208.631,42
Morano Calabro	25.745,52	-	625,75	26.371,27
Morano sul Po	42.675,39	-	118.864,11	161.539,50
Moransengo	1.608,00	-	842,00	2.450,00
Moraro	23.854,59	3.427,50	9.222,50	36.504,59
Morazzone	57.387,18	5.003,50	1.833,30	64.223,98
Morbegno	167.478,48	9.306,50	712,03	177.497,01
Morbello	8.955,73	-	1.271,46	10.227,19
Morciano di Leuca	17.183,26	-	2.628,54	19.811,80
Morciano di Romagna	223.969,16	-	15.236,28	239.205,44
Morcone	169.136,48	-	1.632,02	170.768,50
Mordano	169.008,75	-	159.842,41	328.851,16
Morengo	72.535,95	-	36.975,33	109.511,28
Mores	26.402,45	1.850,50	7.861,91	36.114,86
Moresco	4.956,00	-	3.243,93	8.199,93
Moretta	72.125,96	417,00	137.379,08	209.922,04
Morfasso	13.503,35	-	1.937,76	15.441,11
Morgano	178.463,62	92,50	44.554,52	223.110,64
Morgex	75.182,88	2.238,50	774,50	78.195,88
Morgongiori	4.548,03	-	475,98	5.024,01
Mori	159.529,63	17.710,50	1.965,28	179.205,41
Moriago della Battaglia	91.533,36	-	7.763,78	99.297,14
Moricone	24.707,55	-	1.432,00	26.139,55
Morigerati	5.432,44	-	305,00	5.737,44
Morimondo	23.902,46	76,50	133.186,08	157.165,04
Morino	22.449,50	2.299,97	688,50	25.437,97
Moriondo Torinese	38.088,17	-	3.354,84	41.443,01
Morlupo	380.691,20	118,00	5.694,47	386.503,67
Mormanno	19.029,86	56,50	719,00	19.805,36
Mormago	75.933,92	-	2.855,00	78.788,92
Mornese	18.498,76	30,50	468,56	18.997,82
Mornico al Serio	40.024,95	-	31.850,97	71.875,92
Mornico Losana	12.481,61	-	45.366,36	57.847,97
Morolo	75.637,78	-	1.613,40	77.251,18
Morozzo	21.002,53	-	99.858,44	120.860,97
Morra De Sanctis	12.365,28	-	389,00	12.754,28
Morro d'Alba	22.326,60	1.439,00	58.511,06	82.276,66
Morro d'Oro	51.788,43	268,00	44.672,94	96.729,37
Morro Reatino	2.197,07	-	726,70	2.923,77
Morrone del Sannio	681,00	35,50	404,56	1.121,06
Morrovalle	310.595,92	3.335,00	158.980,21	472.911,13




Distribuzione comunale dell'incremento del limite massimo di ricorso all'anticipazione di tesoreria				
COMUNE	50% gettito IMU abitazione principale e relative pertinenze (ad aliquota di base o maggiorata con deliberazione comunale nel 2012) (A)	50% gettito IMU, comprensivo delle variazioni deliberate dai comuni, unità immobiliari delle cooperative edilizie a proprietà indivisa adibite a abitazioni principali e alloggi assegnati dagli IACP o dagli enti di edilizia e residenziale pubblica, comunque denominati, aventi le stesse finalità degli IACP, istituiti in attuazione dell'art. 93 del DPR 616/1977	50% gettito IMU terreni agricoli e fabbricati rurali di cui all'articolo 13, commi 4, 5 e 8, del decreto-legge 6 dicembre 2011, n. 201, convertito con modificazioni dalla legge 22 dicembre 2011, n. 214 e successive modificazioni (C)	Totale art. 1, c. 2 (A) + (B) + (C)
Morsano al Tagliamento	78.356,21	288,00	149.748,19	228.392,40
Morsasco	27.148,43	-	3.489,21	30.637,64
Mortara	373.143,60	10.426,94	355.321,67	738.892,21
Mortegliano	121.500,41	859,00	108.371,48	230.730,89
Morterone	645,50	-	447,47	1.092,97
Moruzzo	76.108,70	75,00	3.958,19	80.141,89
Moscuzzano	13.452,91	-	29.959,84	43.412,75
Moschiano	9.037,20	-	13.709,61	22.746,81
Mosciano Sant'Angelo	283.722,90	3.039,50	55.931,26	342.693,66
Moscufo	42.280,57	88,00	52.823,75	95.192,32
Moso in Passiria	29.214,77	-	500,75	29.715,52
Mossa	40.607,13	3.847,00	4.621,36	49.075,49
Mossano	27.325,33	-	9.074,30	36.399,63
Mosso	30.266,04	2.450,00	362,20	33.078,24
Motta Baluffi	17.074,10	-	63.097,52	80.171,62
Motta Camastra	2.532,86	67,50	841,66	3.442,02
Motta d'Affermo	3.608,99	5,00	411,00	4.024,99
Motta de' Conti	21.128,50	-	72.314,27	93.442,77
Motta di Livenza	251.503,14	3.088,74	140.496,87	395.088,75
Motta Montecorvino	20.487,39	-	1.083,50	21.570,89
Motta San Giovanni	45.058,27	23,50	3.912,29	48.994,06
Motta Santa Lucia	2.431,60	69,50	616,78	3.117,88
Motta Sant'Anastasia	107.262,01	16,00	260.320,07	367.598,08
Motta Visconti	357.427,05	691,00	24.577,81	382.695,86
Mottafollone	10.638,03	90,00	394,00	11.122,03
Mottalciata	18.280,18	-	40.064,09	58.344,27
Motteggiana	19.151,10	787,00	137.622,55	157.560,65
Mottola	167.736,34	-	4.453,64	172.189,98
Mozzagrognana	41.643,84	248,95	4.791,40	46.684,19
Mozzanica	65.195,73	-	33.236,18	98.431,91
Mozzate	272.095,69	16.686,50	21.150,12	309.932,31
Mozzecane	91.690,73	315,50	163.859,60	255.865,83
Mozzo	258.681,39	141,50	4.089,19	262.912,08
Muccia	12.664,00	-	177,50	12.841,50
Muggia	611.929,36	24.059,16	14.111,80	650.100,32
Muggiò	546.798,09	4.483,50	5.489,38	556.770,97
Mugnano del Cardinale	43.350,96	-	12.060,41	55.411,37
Mugnano di Napoli	490.570,98	13.698,28	33.616,76	537.886,02
Mulazzano	64.710,32	669,50	107.041,79	172.421,61
Mulazzo	59.135,02	107,50	1.623,87	60.866,39
Mura	3.791,27	-	286,00	4.077,27
Muravera	83.417,38	2.020,50	2.625,76	88.063,64
Murazzano	6.901,07	-	2.123,10	9.024,17
Murello	16.797,96	-	85.507,33	102.305,29
Murnaldo	21.197,41	-	468,83	21.666,24
Murisengo	43.981,42	-	7.850,64	51.832,06
Murlo	68.167,25	-	13.514,86	81.682,11
Muro Leccese	56.891,83	-	1.507,83	58.399,66
Muro Lucano	36.880,60	-	1.705,93	38.586,53
Muros	11.937,23	271,50	1.667,58	13.876,31
Muscoline	35.062,25	-	5.441,21	40.503,46
Musei	10.983,46	-	5.393,50	16.376,96
Musile di Piave	263.661,68	4.191,00	206.634,35	474.487,03
Musso	36.516,88	-	123,50	36.640,38
Mussolente	300.949,19	-	51.400,05	352.349,24
Mussomeli	131.819,61	-	2.552,30	134.371,91
Muzzana del Turignano	67.178,22	998,50	86.976,89	155.153,61
Muzzano	25.583,06	-	255,00	25.838,06
Nago-Torbole	65.571,58	4.525,50	45,54	70.142,62
Nalles	85.097,55	-	9.958,50	95.056,05
Nanno	17.940,50	-	-	17.940,50
Nanto	67.103,09	-	8.252,35	75.355,44
Napoli	36.564.924,71	7.346,17	591.391,43	37.163.662,31
Narbolia	10.076,80	233,00	8.104,96	18.414,76
Narcao	24.668,62	800,00	405,35	25.873,97
Nardo	625.616,50	9.417,50	420.232,01	1.055.266,01
Nardodipace	1.292,51	-	762,67	2.055,18
Nami	458.404,48	16.314,23	8.341,33	483.060,04
Naro	58.759,55	2.434,70	8.163,01	69.357,26
Narzole	42.738,33	-	93.971,43	136.709,76
Nasino	3.628,50	-	301,50	3.930,00
Naso	66.863,35	511,00	31.189,33	98.563,68
Naturno	269.968,42	-	29.424,00	299.392,42
Nave	208.900,65	3.193,50	5.971,85	218.066,00




Distribuzione comunale dell'incremento del limite massimo di ricorso all'anticipazione di tesoreria				
COMUNE	50% gettito IMU abitazione principale e relative pertinenze (ad aliquota di base o maggiorata con deliberazione comunale nel 2012) (A)	50% gettito IMU, comprensivo delle variazioni deliberate dai comuni, unità immobiliari delle cooperative edilizie a proprietà indivisa adibite a abitazioni principali e alloggi assegnati dagli IACP o dagli enti di edilizia e residenziale pubblica, comunque denominati, aventi le stesse finalità degli IACP, istituiti in attuazione dell'art. 93 del DPR 616/1977	50% gettito IMU terreni agricoli e fabbricati rurali di cui all'articolo 13, commi 4, 5 e 8, del decreto-legge 6 dicembre 2011, n. 201, convertito con modificazioni dalla legge 22 dicembre 2011, n. 214 e successive modificazioni (C)	Totale art. 1, c. 2 (A) + (B) + (C)
Nave San Rocco	42.969,80	135,00	29,50	43.134,30
Navelli	6.423,58	91,62	551,00	7.066,20
Naz-Sciaves	120.547,90	-	3.827,00	124.374,90
Nazzano	43.182,44	-	1.624,34	44.806,78
Ne	9.694,46	-	1.320,37	11.014,83
Nebbiuno	64.210,87	197,50	797,00	65.205,37
Negrar	1.020.901,02	140,00	7.564,81	1.028.605,83
Neirone	11.103,40	24,00	532,49	11.659,89
Neive	51.459,09	-	121.211,41	172.670,50
Nembro	339.310,22	2.484,00	458,26	342.252,48
Nemi	88.808,14	-	1.967,78	90.775,92
Nemoli	5.713,76	3,00	304,28	6.021,04
Neoneli	9.670,67	-	107,69	9.778,36
Nepi	486.784,03	2.654,75	22.627,66	512.066,44
Nereto	56.418,34	2.494,50	3.821,37	62.734,21
Nerola	37.649,50	47,50	4.726,40	42.423,40
Nervesa della Battaglia	187.552,36	3,50	77.483,23	265.039,09
Nerviano	325.706,15	36.151,50	33.414,99	395.272,64
Nespolo	562,50	-	261,00	823,50
Nesso	56.117,65	220,50	1.546,98	57.885,13
Netro	15.299,97	-	699,00	15.998,97
Nettuno	2.272.307,54	12.444,00	117.101,67	2.401.853,21
Neviano	21.159,05	7,00	44.477,67	65.643,72
Neviano degli Arduini	63.010,43	155,50	2.872,46	66.038,39
Neviglie	2.345,74	-	3.682,97	6.028,71
Niardo	21.765,47	146,00	62,00	21.973,47
Nibbiano	42.358,79	-	19.109,49	61.468,28
Nibbiola	14.510,15	-	89.895,82	104.405,97
Nibionno	110.654,07	49,50	2.657,39	113.360,96
Nichelino	1.465.361,11	68.528,22	21.689,13	1.555.578,46
Nicolosi	103.458,68	44,00	1.466,97	104.969,65
Nicorvo	2.155,39	-	58.546,58	60.701,97
Nicosia	54.236,54	1.182,50	2.847,20	58.266,24
Nicotera	16.235,93	-	8.638,66	24.874,59
Niella Belbo	2.481,92	-	632,50	3.114,42
Niella Tanaro	7.022,98	-	9.678,22	16.701,20
Nimis	60.561,98	277,50	799,69	61.639,17
Niscemi	54.230,13	32,12	5.101,79	59.364,04
Nissoria	10.066,34	71,00	1.450,35	11.587,69
Nizza di Sicilia	33.932,90	737,50	21.159,17	55.829,57
Nizza Monferrato	172.348,29	4,00	133.447,93	305.800,22
Noale	205.678,14	696,50	79.089,75	285.464,39
Noasca	3.527,56	-	56,09	3.583,65
Nocera	2.667,09	-	223,00	2.890,09
Nocciano	28.937,93	117,00	5.898,75	34.953,68
Nocera Inferiore	1.535.487,80	295,50	258.747,56	1.794.530,86
Nocera Superiore	279.780,78	168,00	75.790,90	355.739,68
Nocera Terinese	19.462,72	1.083,00	1.637,02	22.182,74
Nocera Umbra	120.850,06	7.019,87	1.416,49	129.286,42
Noceto	767.389,31	527,41	239.082,90	1.006.999,62
Noci	370.686,26	5.532,00	4.773,41	380.991,67
Nociglia	12.931,90	47,50	728,76	13.708,16
Noepoli	3.550,35	-	483,50	4.033,85
Nogara	168.212,89	1.928,70	245.495,61	415.637,20
Nogaredo	33.848,51	716,50	127,50	34.692,51
Nogarole Rocca	49.926,47	-	155.684,52	205.610,99
Nogarole Vicentino	34.327,38	-	726,98	35.054,36
Noicattaro	591.783,72	2.886,50	244.276,72	838.946,94
Noia	846.108,20	36.200,43	383.758,26	1.266.066,89
Nole	197.761,61	-	29.321,96	227.083,57
Noli	157.199,11	4.070,50	3.961,50	165.231,11
Nomaglio	4.145,00	-	24,00	4.169,00
Nomi	18.944,07	997,00	211,03	20.152,10
Nonantola	608.646,03	460,00	338.025,27	947.131,30
None	272.056,67	3.747,50	122.685,75	398.489,92
Nonio	17.825,05	335,00	343,00	18.503,05
Noragugume	5.450,50	457,00	1.312,61	7.220,11
Norbello	19.238,89	205,50	1.870,80	21.315,19
Norcia	80.534,30	7.697,68	4.235,89	92.467,87
Norma	73.697,02	5,00	2.301,67	76.003,69
Nosate	26.356,82	-	12.274,47	38.631,29
Notaresco	142.201,73	1.664,50	5.277,08	149.143,31
Noto	241.009,67	53,21	72.601,70	313.664,58
Nova Levante	107.428,90	-	4.058,39	111.487,29



Distribuzione comunale dell'incremento del limite massimo di ricorso all'anticipazione di tesoreria				
COMUNE	50% gettito IMU abitazione principale e relative pertinenze (ad aliquota di base o maggiorata con deliberazione comunale nel 2012) (A)	50% gettito IMU, comprensivo delle variazioni deliberate dai comuni, unità immobiliari delle cooperative edilizie a proprietà indivisa adibite a abitazioni principali e alloggi assegnati dagli IACP o dagli enti di edilizia e residenziale pubblica, comunque denominati, aventi le stesse finalità degli IACP, istituiti in attuazione dell'art. 93 del DPR 616/1977	50% gettito IMU terreni agricoli e fabbricati rurali di cui all'articolo 13, commi 4, 5 e 8, del decreto-legge 6 dicembre 2011, n. 201, convertito con modificazioni dalla legge 22 dicembre 2011, n. 214 e successive modificazioni (C)	Totale art. 1, c. 2 (A) + (B) + (C)
Nova Milanese	442.627,43	4.337,50	6.251,08	453.216,01
Nova Ponente	160.328,54	-	3.870,50	164.199,04
Nova Siri	43.932,40	9.750,69	1.081,41	54.764,50
Novafeltria	78.708,41	1.625,50	3.482,82	83.816,73
Novaledo	20.808,00	1.202,50	183,00	22.193,50
Novalesa	7.653,50	-	530,00	8.183,50
Novara	4.167.112,03	366.414,50	701.309,41	5.234.835,94
Novara di Sicilia	8.795,81	94,00	2.370,55	11.260,36
Novate Mezzola	24.498,98	3.584,50	96,00	28.179,48
Novate Milanese	689.981,45	105.407,00	22.826,98	818.215,43
Nove	175.776,00	572,50	22.732,57	199.081,07
Novedrate	65.527,00	769,50	1.841,00	68.137,50
Novellara	568.397,11	867,00	256.618,87	825.882,98
Novello	7.349,82	-	44.780,94	52.130,76
Noventa di Piave	95.585,01	1.061,50	64.864,94	161.511,45
Noventa Padovana	547.825,51	3.423,50	10.828,38	562.077,39
Noventa Vicentina	244.781,67	4.476,50	112.013,50	361.271,67
Novi di Modena	263.664,45	-	307.378,28	571.042,73
Novi Ligure	846.523,16	20.075,00	127.865,68	994.463,84
Novi Velia	42.834,45	-	134,50	42.968,95
Noviglio	167.659,64	3.662,00	87.878,61	259.200,25
Novoli	62.200,97	4,50	66.834,17	129.039,64
Nucetto	2.498,00	-	167,52	2.665,52
Nughedu San Nicolò	11.763,10	162,50	561,50	12.487,10
Nughedu Santa Vittoria	5.972,64	116,00	718,76	6.807,40
Nule	11.884,00	-	544,44	12.428,44
Nulvi	33.409,33	2.458,50	2.303,39	38.171,22
Numana	151.131,48	1.976,50	21.125,73	174.233,71
Nuoro	982.059,80	82.472,00	7.095,17	1.071.626,97
Nurachi	29.055,49	71,50	12.362,25	41.489,24
Nuragus	15.956,86	378,50	2.995,50	19.330,86
Nurallao	20.324,07	457,00	3.571,32	24.352,39
Nuraminis	22.737,22	1.599,00	47.309,26	71.645,48
Nureci	1.939,60	-	145,84	2.085,44
Nurri	27.410,75	684,50	639,04	28.734,29
Nus	85.066,18	4,50	375,45	85.446,13
Nusco	50.954,18	137,00	1.288,34	52.379,52
Nuvolento	65.134,19	83,00	14.167,50	79.384,69
Nuvolera	50.287,02	-	8.692,67	58.979,69
Nuxis	17.448,09	1.796,00	111,50	19.355,59
Occhieppo Inferiore	145.164,60	1.480,50	452,50	147.097,60
Occhieppo Superiore	111.773,64	-	1.546,49	113.320,13
Occhiobello	372.256,88	3.891,00	121.979,87	498.127,75
Occimiano	48.026,25	93,50	136.770,28	184.890,03
Ocre	28.658,13	-	407,36	29.065,49
Odalengo Grande	5.564,46	49,00	3.355,35	8.968,81
Odalengo Piccolo	4.864,56	-	1.155,00	6.019,56
Oderzo	1.013.178,93	427,50	164.357,96	1.177.964,39
Odolo	7.818,43	1.062,00	73,50	8.953,93
Ofena	9.623,79	330,81	854,00	10.808,60
Offagna	43.103,75	1.479,50	3.464,92	48.048,17
Offanengo	176.381,74	1.738,00	42.168,50	220.288,24
Offida	48.098,69	-	15.273,42	63.372,11
Offlaga	27.939,47	-	142.054,42	169.993,89
Oggebbio	17.509,81	-	341,00	17.850,81
Oggiona con Santo Stefano	84.610,41	1.662,00	957,00	87.229,41
Oggiono	382.085,10	1.984,50	4.963,89	389.033,49
Oglianico	56.490,48	-	26.666,94	83.157,42
Ogliastro Cilento	30.422,81	4,00	1.976,67	32.403,48
Olbia	1.953.866,39	11.469,50	29.319,37	1.994.655,26
Oicenengo	8.455,22	-	116.527,71	124.982,93
Oldenico	2.407,50	-	24.020,81	26.428,31
Oleggio	335.955,83	23.750,50	24.968,68	384.675,01
Oleggio Castello	59.415,59	-	641,72	60.057,31
Olevano di Lomellina	1.828,13	-	148.862,27	150.690,40
Olevano Romano	146.223,54	20,50	6.134,73	152.378,77
Olevano sul Tusciano	49.057,82	-	2.447,16	51.504,98
Olgiate Comasco	423.386,09	5.747,50	3.403,23	432.536,82
Olgiate Molgora	305.285,62	1.421,00	6.964,03	313.670,65
Olgiate Olona	300.856,16	8.340,00	15.191,80	324.387,96
Originiate	350.456,45	1.215,50	1.704,03	353.375,98
Oliena	118.316,92	1.135,00	1.080,00	120.531,92
Oliva Gessi	2.309,50	-	1.775,31	4.084,81
Olivadi	3.766,97	-	557,06	4.324,03



Distribuzione comunale dell'incremento del limite massimo di ricorso all'anticipazione di tesoreria				
COMUNE	50% gettito IMU abitazione principale e relative pertinenze (ad aliquota di base o maggiorata con deliberazione comunale nel 2012) (A)	50% gettito IMU, comprensivo delle variazioni deliberate dai comuni, unità immobiliari delle cooperative edilizie a proprietà indivisa adibite a abitazioni principali e alloggi assegnati dagli IACP o dagli enti di edilizia e residenziale pubblica, comunque denominati, aventi le stesse finalità degli IACP, istituiti in attuazione dell'art. 93 del DPR 616/1977	50% gettito IMU terreni agricoli e fabbricati rurali di cui all'articolo 13, commi 4, 5 e 8, del decreto-legge 6 dicembre 2011, n. 201, convertito con modificazioni dalla legge 22 dicembre 2011, n. 214 e successive modificazioni (C)	Totale art. 1, c. 2 (A) + (B) + (C)
Oliveni	15.504,75	-	749,25	16.254,00
Oliveto Citra	99.383,81	-	1.815,21	101.199,02
Oliveto Lario	42.519,04	-	1.157,50	43.676,54
Oliveto Lucano	1.392,50	3.680,50	497,63	5.570,63
Olivetta San Michele	430,00	-	147,50	577,50
Olivola	3.274,00	-	11.646,71	14.920,71
Ollastra	11.383,51	242,00	1.784,26	13.409,77
Ollolai	18.592,62	829,50	185,50	19.607,62
Ollomont	2.783,94	-	598,51	3.382,45
Olmedo	23.127,05	948,50	4.648,94	28.724,49
Olmeneta	12.732,71	-	55.916,65	68.649,36
Olmo al Brembo	2.096,33	-	169,00	2.265,33
Olmo Gentile	304,00	-	482,00	786,00
Oltre il Colle	31.894,24	-	295,84	32.190,08
Oltressenda Alta	1.501,00	-	250,00	1.751,00
Oltrona di San Mamette	81.455,97	-	1.343,90	82.799,87
Olzai	11.252,76	655,00	28,64	11.936,40
Ome	46.012,09	-	1.465,00	47.477,09
Omegna	272.375,57	58.530,00	1.349,02	332.254,59
Omignano	22.114,94	-	153,50	22.268,44
Onani	5.399,00	339,50	67,50	5.806,00
Onano	19.549,29	2.284,11	1.272,71	23.106,11
Oncino	46,50	-	290,00	336,50
Oneta	7.797,46	-	57,50	7.854,96
Onifai	7.279,61	237,50	23,00	7.540,11
Oniferi	5.050,86	392,50	14,00	5.457,36
Ono San Pietro	3.267,89	-	57,22	3.325,11
Onore	23.660,15	22,00	263,50	23.945,65
Onzo	4.460,00	-	180,50	4.640,50
Opera	414.682,25	21.383,50	26.024,38	462.090,13
Opi	3.805,67	-	115,11	3.920,78
Oppeano	130.787,82	-	251.990,73	382.778,55
Oppido Lucano	67.512,07	14,50	466,25	67.992,82
Oppido Mamertina	22.039,99	-	100.217,57	122.257,56
Ora	117.844,03	-	2.021,02	119.865,05
Orani	28.099,42	2.672,00	297,50	31.068,92
Oratino	30.592,78	306,00	231,50	31.130,28
Orbassano	993.995,67	65.551,50	59.770,62	1.119.317,79
Orbetello	718.967,38	165,50	61.358,23	780.491,11
Orciano di Pesaro	38.685,32	1.566,00	1.904,84	42.156,16
Orciano Pisano	19.513,38	-	12.246,02	31.759,40
Orco Feglino	29.354,90	-	1.070,81	30.425,71
Ortona	24.825,85	862,76	81.603,94	107.292,55
Orero	3.636,50	-	120,50	3.757,00
Orgiano	80.383,66	11,50	12.733,82	93.128,98
Orgosolo	63.074,49	1.718,00	187,00	64.979,49
Oria	215.605,81	143,00	249.669,29	465.418,10
Oricola	6.915,80	740,42	834,98	8.491,20
Origgio	142.170,32	5.853,00	21.727,10	169.750,42
Orino	25.214,96	-	23,00	25.237,96
Orio al Serio	2.413,11	-	182,77	2.595,88
Orio Canavese	23.118,75	-	20.349,99	43.468,74
Orio Litta	44.029,67	891,00	43.924,91	88.845,58
Oriolo	9.498,87	100,00	738,00	10.336,87
Oriolo Romano	154.458,86	1.536,42	3.634,72	159.630,00
Orstano	814.798,51	21.721,50	155.288,97	991.808,98
Ormea	15.107,62	85,00	563,99	15.756,61
Ormelle	129.625,79	-	101.620,24	231.246,03
Ornago	70.890,59	-	15.410,98	86.301,57
Ornavasso	76.051,54	495,50	581,86	77.128,90
Ornica	1.080,19	-	448,00	1.528,19
Orosei	113.507,70	1.326,00	1.240,32	116.074,02
Orotelli	26.673,07	1.342,00	62,50	28.077,57
Orria	5.754,46	-	906,50	6.660,96
Orroli	33.222,91	156,00	381,73	33.760,64
Orsago	113.231,47	-	42.439,86	155.671,33
Orsara Bormida	11.058,44	22,00	20.752,05	31.832,49
Orsara di Puglia	35.538,97	4.196,66	44.451,57	84.187,20
Orsenigo	101.493,27	-	1.504,14	102.997,41
Orsogna	96.631,10	-	5.738,28	102.369,38
Orsomarso	4.850,16	-	450,71	5.300,87
Orta di Atella	140.991,15	824,50	98.270,77	240.086,42
Orta Nova	473.943,07	15.539,10	338.292,89	827.775,06
Orta San Giulio	44.512,34	-	578,28	45.090,62




Distribuzione comunale dell'incremento del limite massimo di ricorso all'anticipazione di tesoreria				
COMUNE	50% gettito IMU abitazione principale e relative pertinenze (ad aliquota di base o maggiorata con deliberazione comunale nel 2012) (A)	50% gettito IMU, comprensivo delle variazioni deliberate dai comuni, unità immobiliari delle cooperative edilizie a proprietà indivisa adibite a abitazioni principali e alloggi assegnati dagli IACP o dagli enti di edilizia e residenziale pubblica, comunque denominati, aventi le stesse finalità degli IACP, istituiti in attuazione dell'art. 93 del DPR 616/1977	50% gettito IMU terreni agricoli e fabbricati rurali di cui all'articolo 13, commi 4, 5 e 8, del decreto-legge 6 dicembre 2011, n. 201, convertito con modificazioni dalla legge 22 dicembre 2011, n. 214 e successive modificazioni (C)	Totale art. 1, c. 2 (A) + (B) + (C)
Ortacesus	3.323,44	2.271,50	5.012,88	10.607,82
Orte	286.263,50	5.772,22	16.289,14	308.324,86
Ortelle	8.900,53	-	1.292,50	10.193,03
Ortezzano	4.913,00	-	5.647,50	10.560,50
Ortignano Raggiolo	30.739,97	-	722,00	31.461,97
Ortisei	235.042,41	-	1.267,00	236.309,41
Ortona	568.746,54	-	237.111,37	805.857,91
Ortona dei Marsi	11.410,40	-	454,50	11.864,90
Ortonovo	493.842,84	12.584,00	10.702,58	517.129,42
Ortovero	41.212,34	-	1.589,53	42.801,87
Ortucchio	21.072,87	95,20	1.022,55	22.190,62
Ortueri	14.189,02	1.588,00	316,50	16.093,52
Orune	16.068,91	1.434,00	694,50	18.197,41
Ostia	755.067,72	26.406,74	16.433,61	797.928,07
Orvinio	2.288,28	-	732,67	3.020,95
Orzinuovi	602.458,34	14.305,50	285.026,26	901.790,10
Orzivecchi	19.870,36	-	59.057,10	78.927,46
Osasco	30.602,96	-	32.582,91	63.185,87
Osasio	14.904,49	-	32.751,07	47.655,56
Oschini	35.605,68	1.945,50	1.868,64	39.419,82
Osidda	1.946,12	547,00	272,50	2.765,62
Osiglia	8.347,13	-	267,57	8.614,70
Osilo	29.310,55	232,00	2.628,40	32.170,95
Osimo	808.231,35	22.652,00	288.251,27	1.119.134,62
Osini	2.067,54	243,50	66,50	2.377,54
Osio Sopra	161.342,39	93,00	12.996,82	174.432,21
Osio Sotto	283.916,02	839,00	15.104,17	299.859,19
Osmate	23.598,23	-	1.145,16	24.743,39
Osnago	202.886,77	243,50	13.752,56	216.882,83
Osoppo	59.838,20	11.536,50	1.596,46	72.971,16
Ospedaletti	140.669,62	1.542,50	92.596,69	234.808,81
Ospedaletto	20.211,50	1.088,50	65,00	21.365,00
Ospedaletto d'Alpinolo	17.640,20	213,50	5.610,99	23.464,69
Ospedaletto Euganeo	162.338,07	882,50	96.234,73	259.455,30
Ospedaletto Lodigiano	24.855,30	4.876,50	42.162,60	71.894,40
Ospitale di Cadore	2.034,43	628,50	12,00	2.674,93
Ospitaletto	571.430,86	1.653,50	32.118,62	605.202,98
Ossago Lodigiano	17.315,22	775,00	65.602,58	83.692,80
Ossana	9.156,00	-	86,00	9.242,00
Ossi	88.695,85	1.044,00	2.620,78	92.360,63
Ossimo	9.746,56	-	158,02	9.904,58
Ossona	165.528,29	1.372,50	22.458,12	189.358,91
Ossuccio	66.965,62	-	494,58	67.460,20
Ostana	470,08	-	69,50	539,58
Ostellato	195.004,76	77,00	726.688,99	921.770,75
Ostiano	44.123,29	1.197,00	67.570,17	112.890,46
Ostiglia	115.359,97	1.976,00	242.703,11	360.039,08
Ostra	97.223,82	1.502,50	20.002,24	118.728,56
Ostra Vetere	50.025,97	675,50	8.658,90	59.360,37
Ostuni	423.650,47	169,50	173.304,93	597.124,90
Otranto	76.486,68	731,50	14.715,04	91.933,22
Otricoli	27.711,03	407,11	4.474,74	32.592,88
Ottana	37.128,50	1.642,00	2.274,10	41.044,60
Ottati	2.651,60	-	304,50	2.956,10
Ottaviano	465.394,68	1.781,54	81.956,99	549.133,21
Ottiglio	6.727,46	-	43.866,76	50.594,22
Ottobiano	3.548,77	-	159.507,44	163.056,21
Ottone	3.056,62	-	1.388,17	4.444,79
Oulx	93.916,76	34,00	761,56	94.712,32
Ovada	549.164,35	1.027,00	8.527,38	558.718,73
Ovaro	14.438,11	1.486,50	323,37	16.247,98
Oviglio	31.708,01	-	108.294,65	140.002,66
Ovindoli	18.762,63	529,36	236,07	19.528,06
Ovodda	1.329,40	407,50	171,50	1.908,40
Oyace	4.326,69	-	-	4.326,69
Ozegna	18.434,12	-	24.706,14	43.140,26
Ozieri	173.749,47	3.970,00	4.425,28	182.144,75
Ozzano dell'Emilia	955.294,46	237,00	237.840,04	1.193.371,50
Ozzano Monferrato	35.918,85	-	9.050,90	44.969,75
Ozzero	50.508,51	22,00	52.372,08	102.902,59
Pabillonis	15.585,42	1.550,50	44.476,63	61.612,55
Pace del Mela	21.076,29	68,50	39.882,48	61.027,27
Paceco	176.005,23	36,00	143.679,12	319.720,35
Pacentro	25.700,20	202,29	571,19	26.473,68



Distribuzione comunale dell'incremento del limite massimo di ricorso all'anticipazione di tesoreria				
COMUNE	50% gettito IMU abitazione principale e relative pertinenze (ad aliquota di base o maggiorata con deliberazione comunale nel 2012) (A)	50% gettito IMU, comprensivo delle variazioni deliberate dai comuni, unità immobiliari delle cooperative edilizie a proprietà indivisa adibite a abitazioni principali e alloggi assegnati dagli IACP o dagli enti di edilizia e residenziale pubblica, comunque denominati, aventi le stesse finalità degli IACP, istituiti in attuazione dell'art. 93 del DPR 616/1977	50% gettito IMU terreni agricoli e fabbricati rurali di cui all'articolo 13, commi 4, 5 e 8, del decreto-legge 6 dicembre 2011, n. 201, convertito con modificazioni dalla legge 22 dicembre 2011, n. 214 e successive modificazioni (C)	Totale art. 1, c. 2 (A) + (B) + (C)
Pachino	168.023,81	1.540,86	175.758,82	345.323,49
Paciano	34.458,75	125,28	445,50	35.029,53
Padenghe sul Garda	171.331,38	1,00	9.916,57	181.248,95
Padernone	31.131,26	1.364,00	29,00	32.524,26
Paderna	5.450,05	-	731,15	6.181,20
Paderno d'Adda	139.007,86	35,00	1.737,04	140.779,90
Paderno del Grappa	81.048,65	-	584,50	81.633,15
Paderno Dugnano	1.118.183,28	65.924,00	19.153,09	1.203.260,37
Paderno Franciacorta	86.538,28	-	26.579,70	113.117,98
Paderno Ponchielli	22.309,97	340,50	141.599,75	164.250,22
Padova	16.247.466,20	1.027.483,80	163.665,39	17.438.615,39
Padria	14.826,42	256,68	4.792,86	19.875,96
Padru	14.492,03	-	482,50	14.974,53
Padula	81.078,92	139,00	1.769,72	82.987,64
Paduli	72.615,30	-	19.828,39	92.443,69
Paesana	16.984,05	-	584,50	17.568,55
Paese	747.102,09	39,00	119.612,62	866.753,71
Pagani	914.794,71	501,00	181.007,65	1.096.303,36
Paganico Sabino	675,50	59,00	196,55	931,05
Pagazzano	57.851,33	-	21.098,50	78.949,83
Pagliara	4.489,77	50,00	17.816,75	22.356,52
Paglieta	123.793,91	304,40	19.263,45	143.361,76
Pagnacco	221.689,94	-	3.385,99	225.075,93
Pagno	5.163,24	-	340,95	5.504,19
Pagnona	2.260,00	-	72,00	2.332,00
Pago del Vallo di Lauro	13.367,97	34,00	24.490,32	37.892,29
Pago Veiano	32.236,87	62,00	7.758,24	40.057,11
Paisco Loveno	383,77	-	297,00	680,77
Paitone	24.971,53	3,00	825,04	25.799,57
Paladina	106.430,78	-	860,50	107.291,28
Palagano	32.283,52	-	1.825,72	34.109,24
Palagianello	56.046,96	-	166.991,47	223.038,43
Palagiano	227.516,23	-	745.055,20	972.571,43
Palagonia	74.850,05	498,00	293.287,23	368.635,28
Palaisa	152.070,36	-	31.991,46	184.061,82
Palanzano	16.218,22	57,50	772,50	17.048,22
Palata	14.591,39	1.582,00	589,50	16.762,89
Palau	129.331,70	642,50	1.365,81	131.340,01
Palazzago	128.294,19	-	1.490,35	129.784,54
Palazzo Adriano	5.672,49	865,50	1.379,79	7.917,78
Palazzo Canavese	32.645,63	-	14.528,86	47.174,49
Palazzo Pignano	74.979,48	182,50	35.804,02	110.966,00
Palazzo San Gervasio	59.517,97	212,50	1.363,90	61.094,37
Palazzoole Arcreide	133.971,90	673,04	9.451,40	144.096,34
Palazzo dello Stella	62.966,07	3.289,00	113.336,00	179.591,07
Palazzo sull'Oglio	645.120,47	10.192,50	95.978,27	751.291,24
Palazzo Vercellese	9.568,37	-	75.605,61	85.173,98
Palazuolo sul Senio	18.126,28	-	854,50	18.980,78
Palena	18.372,44	653,84	745,52	19.771,80
Palermi	8.266,45	434,50	758,00	9.458,95
Palermo	10.042.809,67	117.472,26	445.633,36	10.605.915,29
Palestrina	765.795,22	1.422,50	21.656,83	788.874,55
Palestro	24.019,81	-	82.129,48	106.149,29
Paliano	136.969,15	-	12.329,40	149.298,55
Palizzi	12.577,52	146,50	1.504,19	14.228,21
Pallagorio	1.275,57	-	362,30	1.637,87
Pallanzano	12.498,63	-	26,56	12.525,19
Pallare	13.410,38	-	418,22	13.828,60
Palma Campania	218.326,97	2.487,98	123.498,96	344.313,91
Palma di Montechiaro	397.832,64	21.877,50	5.192,17	424.902,31
Palmanova	148.229,83	7.407,50	45.832,23	201.469,56
Palmariggi	4.993,15	-	328,76	5.321,91
Palmas Arborea	22.072,92	150,00	644,00	22.866,92
Palmi	100.617,37	4.163,00	73.647,54	178.427,91
Palmiano	829,70	-	187,50	1.017,20
Palmoli	6.293,33	277,88	453,38	7.024,59
Palo del Colle	527.096,68	4.027,50	26.496,48	557.620,66
Palombara Sabina	285.996,20	343,00	17.768,51	304.107,71
Palombaro	14.475,36	19,04	274,95	14.769,35
Palomonte	42.014,34	-	1.362,36	43.376,70
Palosco	174.432,07	-	36.668,29	211.100,36
Palù	26.433,71	269,00	82.278,60	108.981,31
Palù del Fersina	1.832,50	-	169,13	2.001,63
Paludi	11.109,32	-	896,50	12.005,82



Distribuzione comunale dell'incremento del limite massimo di ricorso all'anticipazione di tesoreria				
COMUNE	50% gettito IMU abitazione principale e relative pertinenze (ad aliquota di base o maggiorata con deliberazione comunale nel 2012) (A)	50% gettito IMU, comprensivo delle variazioni deliberate dai comuni, unità immobiliari delle cooperative edilizie a proprietà indivisa adibite a abitazioni principali e alloggi assegnati dagli IACP o dagli enti di edilizia e residenziale pubblica, comunque denominati, aventi le stesse finalità degli IACP, istituiti in attuazione dell'art. 93 del DPR 616/1977	50% gettito IMU terreni agricoli e fabbricati rurali di cui all'articolo 13, commi 4, 5 e 8, del decreto-legge 6 dicembre 2011, n. 201, convertito con modificazioni dalla legge 22 dicembre 2011, n. 214 e successive modificazioni (C)	Totale art. 1, c. 2 (A) + (B) + (C)
Paluzza	8.550,20	677,50	220,76	9.448,46
Pamparato	1.749,50	61,20	340,00	2.150,70
Pancalieri	17.255,15	-	103.947,81	121.202,96
Pancarana	2.044,05	-	31.189,58	33.233,63
Panchià	26.791,25	-	26,00	26.817,25
Pandino	294.733,84	10.428,50	104.345,85	409.508,19
Panettieri	3.459,00	-	355,50	3.814,50
Panicale	158.506,82	208,00	3.167,80	161.882,62
Pannarano	27.491,39	-	1.948,89	29.440,28
Panni	14.858,43	359,17	1.231,91	16.449,51
Pantelleria	146.135,25	13,50	14.342,83	160.491,58
Pantigliate	89.122,33	2.666,50	24.741,47	116.530,30
Paola	211.960,29	703,50	2.168,13	214.831,92
Paolisi	26.800,08	-	9.273,25	36.073,33
Papasidero	5.041,90	-	347,50	5.389,40
Papozze	44.114,14	4.238,50	112.936,80	161.289,44
Parabiago	627.113,94	1.227,50	23.877,01	652.218,45
Parabita	108.512,92	452,00	3.283,63	112.248,55
Paratico	146.868,19	1.056,00	5.860,54	153.784,73
Parcines	153.038,72	-	24.036,00	177.074,72
Parè	54.305,42	-	6.451,75	60.757,17
Parella	11.541,37	-	5.340,86	16.882,23
Parenti	12.841,69	21,00	199,00	13.061,69
Parete	109.994,89	1.653,00	50.887,18	162.535,07
Pareto	4.200,81	-	998,09	5.198,90
Parghelia	7.013,69	90,00	2.579,48	9.683,17
Parlasco	2.039,00	-	39,25	2.078,25
Parma	10.791.067,52	6.356,50	1.468.146,51	12.265.570,53
Parodi Ligure	13.156,86	98,00	2.397,83	15.652,69
Paroldo	2.874,80	-	309,50	3.184,30
Parolise	6.704,81	-	420,72	7.125,53
Parona	5.770,60	2.354,70	31.907,84	40.033,14
Parrano	8.491,95	-	10.550,33	19.042,28
Parre	23.247,49	-	48,00	23.295,49
Partanna	216.388,19	59,50	14.236,28	230.683,97
Partinico	301.723,27	10.085,00	562.039,33	873.847,60
Paruzzaro	62.529,83	-	1.058,66	63.588,49
Parzanica	14.636,64	-	361,02	14.997,66
Pasian di Prato	323.793,55	1.315,50	48.925,19	374.034,24
Pasiano di Pordenone	244.573,81	1.191,50	254.534,88	500.300,19
Paspardo	3.021,61	-	140,00	3.161,61
Passerano Marmorito	3.406,22	495,50	1.735,43	5.637,15
Passignano sul Trasimeno	215.632,57	4.817,03	4.284,19	224.713,79
Passirano	138.017,38	23,50	13.542,50	151.583,38
Pastena	42.052,33	-	682,50	42.734,83
Pastorano	55.739,58	1.095,00	72.192,09	129.026,67
Pastrengo	101.885,10	31,50	39.812,51	141.729,11
Pasturana	51.158,25	27,00	2.007,25	53.192,50
Pasturo	49.236,27	-	338,71	49.574,98
Paterno	28.241,27	-	2.756,25	30.997,52
Paternò	628.746,87	6.540,52	830.389,99	1.465.677,38
Paterno Calabro	13.850,09	190,00	695,50	14.735,59
Paternopoli	33.660,18	22,50	2.725,25	36.407,93
Patrica	52.013,88	33,00	3.070,41	55.117,29
Pattada	36.557,65	48,00	900,27	37.505,92
Patti	106.089,64	14.756,00	40.032,52	160.878,16
Patù	7.995,45	-	850,81	8.846,26
Pau	1.107,84	-	218,50	1.326,34
Paularo	8.011,45	535,50	384,38	8.931,33
Pauli Arbarei	3.211,30	1.074,50	1.440,58	5.726,38
Paulilatino	20.775,19	172,50	2.312,01	23.259,70
Paullo	383.837,89	10.119,50	43.961,02	437.918,41
Paupisi	19.274,65	-	1.298,50	20.573,15
Pavarolo	89.205,52	-	2.853,02	92.058,54
Pavia	3.661.534,83	21.951,62	379.418,06	4.062.904,51
Pavia di Udine	193.700,95	1.069,50	168.719,82	363.490,27
Pavone Canavese	171.097,23	1.868,50	34.448,83	207.414,56
Pavone del Mella	23.110,89	-	75.477,08	98.587,97
Pavullo nel Frignano	500.252,49	1.794,66	5.938,39	507.985,54
Pazzano	2.656,34	324,00	473,00	3.453,34
Peccioli	122.838,00	-	21.686,74	144.524,74
Pecco	3.424,08	-	913,00	4.337,08
Pecetto di Valenza	52.165,85	-	20.416,36	72.582,21
Pecetto Torinese	530.563,26	-	12.659,43	543.222,69




Distribuzione comunale dell'incremento del limite massimo di ricorso all'anticipazione di tesoreria				
COMUNE	50% gettito IMU abitazione principale e relative pertinenze (ad aliquota di base o maggiorata con deliberazione comunale nel 2012) (A)	50% gettito IMU, comprensivo delle variazioni deliberate dai comuni, unità immobiliari delle cooperative edilizie a proprietà indivisa adibite a abitazioni principali e alloggi assegnati dagli IACP o dagli enti di edilizia e residenziale pubblica, comunque denominati, aventi le stesse finalità degli IACP, istituiti in attuazione dell'art. 93 del DPR 616/1977	50% gettito IMU terreni agricoli e fabbricati rurali di cui all'articolo 13, commi 4, 5 e 8, del decreto-legge 6 dicembre 2011, n. 201, convertito con modificazioni dalla legge 22 dicembre 2011, n. 214 e successive modificazioni (C)	Totale art. 1, c. 2 (A) + (B) + (C)
Pecorara	10.045,57	-	2.744,88	12.790,45
Pedace	7.971,54	-	985,71	8.957,25
Pedara	223.614,89	183,50	2.894,52	226.692,91
Pedasò	26.730,31	-	6.062,27	32.792,58
Pedavena	66.295,28	1.460,50	555,63	68.311,41
Pedemonte	8.421,18	6,00	76,50	8.503,68
Pederobba	221.556,39	-	714,62	222.271,01
Pedesina	27,00	-	6,54	33,54
Pedivigliano	4.562,68	136,50	331,20	5.030,38
Pedrengo	205.564,13	820,50	8.491,02	214.875,65
Peglio	3.281,50	-	297,00	3.578,50
Peglio	11.633,00	834,00	743,50	13.210,50
Pegognaga	88.601,97	-	421.407,43	510.009,40
Peia	54.896,54	-	68,00	54.964,54
Peio	18.928,50	46,00	143,50	19.118,00
Pelago	269.098,71	-	4.813,97	273.912,68
Pella	27.593,42	-	188,59	27.782,01
Pellegrino Parmense	36.889,92	20,50	4.139,74	41.050,16
Pellezzano	274.136,33	151,00	9.848,16	284.135,49
Pellio Intelvi	38.658,38	-	452,52	39.110,90
Pellizzano	6.895,70	268,50	62,00	7.226,20
Pelugo	9.193,71	-	58,00	9.251,71
Penango	3.083,45	-	34.731,50	37.814,95
Penna in Teverina	10.126,00	25,04	1.468,50	11.619,54
Penna San Giovanni	33.027,91	453,50	733,77	34.215,18
Penna Sant'Andrea	15.067,01	-	216,00	15.283,01
Pennabilli	23.298,24	574,00	1.545,71	25.417,95
Pennadomo	2.091,78	-	436,00	2.527,78
Pennapiadimonte	5.477,56	423,00	277,35	6.177,91
Penne	203.792,23	1.621,50	5.778,09	211.191,82
Pentone	6.997,60	6,50	177,00	7.181,10
Perano	18.472,61	-	803,22	19.275,83
Perarolo di Cadore	3.635,00	167,00	134,56	3.936,56
Perca	59.614,74	-	833,00	60.447,74
Percile	578,50	-	127,59	706,09
Perdasdefogu	19.282,03	797,50	226,50	20.306,03
Perdaxius	7.204,00	1.198,00	284,00	8.686,00
Perdifumo	15.310,75	7,50	1.189,85	16.508,10
Perego	78.217,19	40,00	592,00	78.849,19
Pereto	9.359,96	-	902,32	10.262,28
Perfugas	29.635,41	1.085,50	1.165,44	31.886,35
Pergine Valdamo	84.968,06	-	15.253,68	100.221,74
Pergine Valsugana	283.478,08	11.938,00	520,50	295.936,58
Pergola	73.819,96	8.890,00	2.609,15	85.319,11
Perinaldo	5.890,46	-	1.164,00	7.054,46
Perito	5.240,61	-	786,50	6.027,11
Perledo	38.511,99	277,50	657,95	39.447,44
Perletto	1.488,00	-	269,50	1.757,50
Perlo	1.104,00	-	97,50	1.201,50
Perloz	7.913,34	-	56,50	7.969,84
Pernumia	107.739,24	461,00	55.940,46	164.140,70
Pero	207.773,87	1.578,00	5.707,89	215.059,76
Perosa Argentina	30.023,36	86,50	295,00	30.404,86
Perosa Canavese	14.979,00	-	15.542,16	30.521,16
Perrero	4.062,15	549,50	223,60	4.835,25
Persico Dosimo	66.501,42	997,00	119.879,64	187.378,06
Pertengo	8.984,23	-	78.309,62	87.293,85
Pertica Alta	3.299,08	-	298,00	3.597,08
Pertica Bassa	2.390,20	32,50	167,50	2.590,20
Pertosa	6.948,92	-	606,85	7.555,77
Pertusio	25.763,99	-	196,42	25.960,41
Perugia	6.781.990,18	162.300,90	67.332,06	7.011.623,14
Pesaro	1.949.471,54	56.743,50	122.497,67	2.128.712,71
Pescaglia	91.119,33	607,50	5.077,88	96.804,71
Pescantina	703.925,58	1.549,00	146.854,94	852.329,52
Pescara	5.488.229,07	36.137,50	53.832,37	5.578.198,94
Pescarolo ed Uniti	24.686,34	191,00	74.569,64	99.446,98
Pescasseroli	51.910,50	406,76	544,21	52.861,47
Pescate	94.963,20	-	78,50	95.041,70
Pesche	41.570,09	183,90	139,00	41.892,99
Peschici	70.786,91	1.186,35	2.017,47	73.990,73
Peschiera Borromeo	967.971,94	18.172,50	74.704,55	1.060.848,99
Peschiera del Garda	24.258,97	3.574,00	39.121,07	66.954,04
Pescia	717.964,72	9,50	55.005,82	772.980,04



Distribuzione comunale dell'incremento del limite massimo di ricorso all'anticipazione di tesoreria				
COMUNE	50% gettito IMU abitazione principale e relative pertinenze (ad aliquota di base o maggiorata con deliberazione comunale nel 2012) (A)	50% gettito IMU, comprensivo delle variazioni deliberate dai comuni, unità immobiliari delle cooperative edilizie a proprietà indivisa adibite a abitazioni principali e alloggi assegnati dagli IACP o dagli enti di edilizia e residenziale pubblica, comunque denominati, aventi le stesse finalità degli IACP, istituiti in attuazione dell'art. 93 del DPR 616/1977	50% gettito IMU terreni agricoli e fabbricati rurali di cui all'articolo 13, commi 4, 5 e 8, del decreto-legge 6 dicembre 2011, n. 201, convertito con modificazioni dalla legge 22 dicembre 2011, n. 214 e successive modificazioni (C)	Totale art. 1, c. 2 (A) + (B) + (C)
Pescina	51.482,13	3.687,74	1.392,83	56.562,70
Pesco Sannita	22.682,90	-	6.868,36	29.551,26
Pescocostanzo	24.917,33	766,45	1.192,00	26.875,78
Pescolanciano	2.300,13	-	230,72	2.530,85
Pescopagano	52.871,52	-	1.265,14	54.136,66
Pescopennataro	3.048,92	-	162,00	3.210,92
Pescorocchiano	9.205,69	46,50	1.464,64	10.716,83
Pescosansonesco	1.616,13	70,50	325,50	2.012,13
Pescosolido	25.343,56	-	743,20	26.086,76
Pessano con Bornago	176.215,79	1.197,50	27.356,29	204.769,58
Pessina Cremonese	8.180,17	-	85.771,05	93.951,22
Pessinetto	12.210,26	15,00	161,05	12.386,31
Petacciato	66.685,60	831,50	7.928,00	75.445,10
Petilia Policastro	21.815,19	-	1.610,09	23.425,28
Petina	7.384,95	-	1.066,03	8.450,98
Petralia Soprana	48.940,20	168,00	1.714,61	50.822,81
Petralia Sottana	43.990,04	372,00	2.234,54	46.596,58
Petrella Salto	3.126,76	26,00	1.431,94	4.584,70
Petrella Tiferina	14.084,78	215,00	346,52	14.646,30
Petriano	38.982,74	245,00	673,00	39.900,74
Petriolo	41.466,88	382,00	37.112,89	78.961,77
Petritoli	11.419,36	-	15.617,00	27.036,36
Petruzzi	4.122,00	-	2.777,20	6.899,20
Petronà	8.330,17	-	479,50	8.809,67
Petrosino	128.008,90	-	178.332,89	306.341,79
Petruro Irpino	1.777,07	12,00	182,05	1.971,12
Pettenasco	41.728,73	-	1.594,82	43.323,55
Pettinengo	19.074,81	24,00	508,54	19.607,35
Pettineo	20.583,56	-	1.624,00	22.207,56
Pettoranello del Molise	8.701,83	-	239,22	8.941,05
Pettorano sul Gizio	21.955,84	72,72	808,59	22.837,15
Pettorazza Grimani	36.851,06	653,50	123.955,97	161.460,53
Peversagno	113.902,64	-	65.985,14	179.887,78
Pezzana	45.659,48	-	140.705,35	186.364,83
Pezzaze	10.526,65	946,00	638,14	12.110,79
Pezzolo Valle Uzzone	682,00	-	501,21	1.183,21
Piacenza	4.272.496,41	25.335,15	386.357,38	4.684.188,94
Piacenza d'Adige	48.083,72	726,00	70.376,71	119.186,43
Piadena	52.723,57	2.903,50	65.954,18	121.581,25
Piagge	28.548,49	333,00	453,00	29.334,49
Piaggine	7.727,50	-	1.091,46	8.818,96
Pian Camuno	69.719,43	1.135,50	358,50	71.213,43
Pian di Sco	188.851,81	-	4.325,50	193.177,31
Piana Crixia	17.606,68	-	612,80	18.219,48
Piana degli Albanesi	47.072,35	-	2.662,85	49.735,20
Piana di Monte Verna	73.729,39	2.210,50	60.677,81	136.617,70
Piancastagnaio	127.244,33	-	1.743,01	128.987,34
Piancogno	52.609,10	626,50	550,15	53.785,75
Piandimeleto	21.658,36	411,50	647,60	22.717,46
Piane Crati	31.641,27	142,00	192,50	31.975,77
Pianella	141.454,49	657,50	220.836,36	362.948,35
Pianello del Lario	40.454,52	-	146,00	40.600,52
Pianello Val Tidone	44.015,41	-	9.238,67	53.254,08
Pianengo	47.636,79	-	21.611,04	69.247,83
Pianezza	649.975,45	13.054,50	58.582,50	721.612,45
Pianezze	80.475,86	-	2.254,00	82.729,86
Pianfei	21.834,02	-	29.129,03	50.963,05
Pianico	33.415,15	-	118,50	33.533,65
Pianiga	106.443,33	859,50	58.420,13	165.722,96
Piano di Sorrento	448.887,50	25.891,32	50.880,77	525.659,59
Pianopoli	12.414,78	160,00	2.984,42	15.559,20
Pianoro	1.051.839,21	8.583,50	13.328,38	1.073.751,09
Piansano	29.538,74	251,34	6.127,21	35.917,29
Piantedo	19.052,30	-	72,10	19.124,40
Piario	11.859,92	22,50	75,50	11.957,92
Piasco	28.579,59	40,00	515,50	29.135,09
Piateda	24.020,33	32,00	590,20	24.642,53
Piatto	19.600,02	-	310,80	19.910,82
Piazza al Serchio	41.391,76	-	361,10	41.752,86
Piazza Armerina	200.617,15	2.233,50	7.316,34	210.166,99
Piazza Brembana	30.890,81	74,00	45,00	31.009,81
Piazzatorre	4.991,74	-	198,50	5.190,24
Piazzola sul Brenta	598.309,88	7.742,50	175.971,77	782.024,15
Piazzolo	999,00	-	147,50	1.146,50




Distribuzione comunale dell'incremento del limite massimo di ricorso all'anticipazione di tesoreria				
COMUNE	50% gettito IMU abitazione principale e relative pertinenze (ad aliquota di base o maggiorata con deliberazione comunale nel 2012) (A)	50% gettito IMU, comprensivo delle variazioni deliberate dai comuni, unità immobiliari delle cooperative edilizie a proprietà indivisa adibite a abitazioni principali e alloggi assegnati dagli IACP o dagli enti di edilizia e residenziale pubblica, comunque denominati, aventi le stesse finalità degli IACP, istituiti in attuazione dell'art. 93 del DPR 616/1977	50% gettito IMU terreni agricoli e fabbricati rurali di cui all'articolo 13, commi 4, 5 e 8, del decreto-legge 6 dicembre 2011, n. 201, convertito con modificazioni dalla legge 22 dicembre 2011, n. 214 e successive modificazioni (C)	Totale art. 1, c. 2 (A) + (B) + (C)
Picciano	12.308,59	148,00	2.272,50	14.729,09
Picerno	124.217,34	2,00	497,71	124.717,05
Picininisco	34.455,28	19,50	817,34	35.292,12
Pico	73.286,57	-	820,78	74.107,35
Piea	3.842,12	-	1.767,50	5.609,62
Piedicavallo	2.140,35	-	133,18	2.273,53
Piedimonte Etneo	28.793,76	39,50	30.723,07	59.556,33
Piedimonte Matese	192.644,63	14.391,00	3.185,26	210.220,89
Piedimonte San Germano	59.022,91	-	919,92	59.942,83
Piedimulera	20.208,29	-	90,34	20.298,63
Piegara	99.798,97	14,50	2.407,28	102.220,75
Pienza	92.516,60	353,00	50.192,58	143.062,18
Pieranica	14.817,76	15,00	7.817,93	22.650,69
Pietra de' Giorgi	15.485,03	-	66.926,89	82.411,92
Pietra Ligure	376.714,52	57,00	30.720,01	407.491,53
Pietra Marazzi	40.091,90	-	11.801,25	51.893,15
Pietrabbondante	8.391,82	-	482,11	8.873,93
Pietrabruna	7.583,48	-	656,50	8.239,98
Pietracamela	1.890,69	262,00	17,50	2.170,19
Pietracatella	5.970,74	107,00	860,92	6.938,66
Pietracupa	2.238,47	-	402,18	2.640,65
Pietradefusi	25.313,53	-	1.732,57	27.046,10
Pietraferrazzana	773,23	-	45,20	818,43
Pietrafitta	10.768,65	-	325,62	11.094,27
Pietragalla	23.407,36	-	618,71	24.026,07
Pietralunga	39.648,32	252,80	779,50	40.680,62
Pietramelara	103.126,61	-	4.368,39	107.495,00
Pietramontecorvino	55.297,22	385,49	956,00	56.638,71
Pietranico	5.224,68	-	313,54	5.538,22
Pietrapaola	8.338,78	-	211,35	8.550,13
Pietrapertosa	2.577,11	2,00	277,01	2.856,12
Pietraperzia	60.240,75	2.558,00	3.868,02	66.666,77
Pietraporzio	4.603,53	-	6,33	4.609,86
Pietraraja	6.020,08	-	75,50	6.095,58
Pietrarubbia	4.263,17	222,00	372,00	4.857,17
Pietrasanta	933.903,34	2.196,00	86.598,63	1.022.697,97
Pietrastornina	16.837,27	266,50	1.839,74	18.943,51
Pietravairano	55.002,86	-	8.238,43	63.241,29
Pietrelcina	57.147,69	68,00	9.373,09	66.588,78
Pieve a Nievole	365.095,90	171,50	50.792,05	416.059,45
Pieve Albignola	5.319,71	2,00	115.018,34	120.340,05
Pieve d'Alpago	23.063,09	-	1.786,82	24.849,91
Pieve del Cairo	10.052,20	-	142.937,03	152.989,23
Pieve di Bono	22.129,50	891,00	25,17	23.045,67
Pieve di Cadore	118.067,18	1.699,00	351,03	120.117,21
Pieve di Cento	326.912,69	-	55.514,17	382.426,86
Pieve di Coriano	16.680,15	-	55.361,86	72.042,01
Pieve di Soligo	389.529,13	-	22.352,33	411.881,46
Pieve di Teco	13.423,87	-	1.161,28	14.585,15
Pieve d'Olmi	20.878,58	-	97.588,50	118.467,08
Pieve Emanuele	560.551,80	5.767,50	59.989,16	626.308,46
Pieve Fissiraga	28.045,98	567,00	75.540,78	104.153,76
Pieve Fosciana	43.086,18	753,00	372,50	44.211,68
Pieve Ligure	216.973,38	-	4.115,04	221.088,42
Pieve Porto Morone	13.572,90	18,00	55.701,72	69.292,62
Pieve San Giacomo	28.001,73	266,50	83.155,52	111.423,75
Pieve Santo Stefano	116.532,60	19,00	3.076,50	119.628,10
Pieve Tesino	10.979,50	1.021,50	87,50	12.088,50
Pieve Torina	16.611,98	1.389,50	1.926,60	19.928,08
Pieve Vergonte	30.216,20	-	208,00	30.424,20
Pievebovigliana	8.278,31	177,00	1.481,97	9.937,28
Pievepelago	115.436,73	40,50	1.448,19	116.925,42
Piglio	54.290,12	30,16	1.433,44	55.753,72
Pigna	2.781,51	5,50	593,39	3.380,40
Pignataro Interamna	29.993,35	-	2.065,85	32.059,20
Pignataro Maggiore	114.513,01	-	160.547,33	275.060,34
Pignola	51.829,75	-	1.153,18	52.982,93
Pignone	4.514,35	50,00	351,83	4.916,18
Pigra	5.800,27	20,00	202,00	6.022,27
Pila	5.939,50	-	42,00	5.981,50
Pimentel	9.372,98	1.208,00	799,66	11.380,64
Pimonte	51.963,78	28,48	3.159,78	55.152,04
Pinarolo Po	34.076,54	-	69.066,48	103.143,02
Pinasca	54.825,30	79,50	435,82	55.340,62



Distribuzione comunale dell'incremento del limite massimo di ricorso all'anticipazione di tesoreria				
COMUNE	50% gettito IMU abitazione principale e relative pertinenze (ad aliquota di base o maggiorata con deliberazione comunale nel 2012) (A)	50% gettito IMU, comprensivo delle variazioni deliberate dai comuni, unità immobiliari delle cooperative edilizie a proprietà indivisa adibite a abitazioni principali e alloggi assegnati dagli IACP o dagli enti di edilizia e residenziale pubblica, comunque denominati, aventi le stesse finalità degli IACP, istituiti in attuazione dell'art. 93 del DPR 616/1977	50% gettito IMU terreni agricoli e fabbricati rurali di cui all'articolo 13, commi 4, 5 e 8, del decreto-legge 6 dicembre 2011, n. 201, convertito con modificazioni dalla legge 22 dicembre 2011, n. 214 e successive modificazioni (C)	Totale art. 1, c. 2 (A) + (B) + (C)
Pincara	14.503,72	459,50	102.239,64	117.202,86
Pinerolo	1.303.025,10	32.692,50	154.929,22	1.490.646,82
Pineto	318.387,79	3.715,50	75.756,03	397.859,32
Pino d'Asti	1.999,56	-	1.109,27	3.108,83
Pino sulla Sponda del Lago Maggiore	5.882,44	-	89,50	5.971,94
Pino Torinese	1.109.543,96	1.210,00	10.297,92	1.121.051,88
Pinzano al Tagliamento	53.345,20	617,00	519,00	54.481,20
Pinzolo	73.343,94	1.548,50	882,06	75.774,50
Piobbico	17.688,90	-	154,00	17.842,90
Piobesi d'Alba	21.854,16	-	21.309,73	43.163,89
Piobesi Torinese	158.654,65	-	96.719,51	255.374,16
Piode	5.560,44	-	907,00	6.467,44
Pioltello	776.570,28	55.803,00	33.889,44	866.262,72
Piombino	2.434.554,91	73,50	157.579,19	2.592.207,60
Piombino Dese	295.608,15	1.284,00	125.859,30	422.751,45
Pioraco	32.111,67	1.560,50	341,00	34.013,17
Piossasco	992.227,49	31.820,00	72.184,71	1.096.232,20
Piovà Massaia	1.691,50	-	1.422,50	3.114,00
Piove di Sacco	863.529,23	54.474,50	135.083,07	1.053.086,80
Piovene Rocchette	299.087,76	12.746,00	906,94	312.740,70
Piovera	18.854,59	-	78.399,52	97.254,11
Piozzano	9.078,95	-	6.089,10	15.168,05
Piozzo	6.471,00	-	42.766,71	49.237,71
Piraino	13.773,42	175,00	13.367,12	27.315,54
Pisa	4.844.605,16	3.556,00	201.342,73	5.049.503,89
Pisano	23.000,13	-	789,47	23.789,60
Piscina	60.177,06	-	58.838,28	119.015,34
Piscinas	5.405,29	467,50	1.310,50	7.183,29
Pisciotta	52.017,37	-	2.818,50	54.835,87
Pisogne	67.619,18	1.199,00	1.274,19	70.092,37
Pisoniano	16.467,61	3.601,50	874,00	20.943,11
Pisticci	29.768,38	38.596,50	152.810,63	221.175,51
Pistoia	2.157.865,81	1.923,00	1.916.939,43	4.076.728,24
Piteglio	15.184,62	-	998,86	16.183,48
Pitigliano	69.278,08	1.532,50	3.373,65	74.184,23
Piubega	43.378,89	-	131.219,86	174.598,75
Piuro	22.560,93	-	90,00	22.650,93
Piverone	72.264,79	-	27.198,44	99.463,23
Pizzale	5.619,87	-	37.161,25	42.781,12
Pizzighettone	144.927,81	7.509,00	145.955,22	298.392,03
Pizzo	29.451,82	121,50	5.825,05	35.398,37
Pizzoferrato	11.004,66	62,12	1.036,00	12.102,78
Pizzoli	55.562,94	396,60	2.251,90	58.211,44
Pizzone	1.250,50	-	89,50	1.340,00
Pizzoni	2.284,00	-	862,00	3.146,00
Placanica	9.653,62	-	863,90	10.517,52
Plataci	2.765,82	-	244,00	3.009,82
Platania	6.831,58	-	645,66	7.477,24
Plati	5.561,20	92,00	664,15	6.317,35
Plaus	20.238,51	-	5.523,00	25.761,51
Plesio	27.802,40	-	149,28	27.951,68
Ploaghe	66.192,32	283,50	3.589,85	70.065,67
Plodio	13.804,00	-	87,00	13.891,00
Poccapaglia	49.324,47	-	6.125,51	55.449,98
Pocenia	65.219,94	997,00	117.644,78	183.861,72
Podenzana	62.157,89	64,00	1.031,85	63.253,74
Podenzano	200.298,36	-	215.887,66	416.186,02
Pofi	102.445,72	4,50	4.765,77	107.215,99
Poggiardo	56.631,24	326,00	2.117,61	59.074,85
Poggibonsi	1.211.624,77	2.560,50	44.959,61	1.259.144,88
Poggio a Caiano	673.345,76	137,50	10.605,12	684.088,38
Poggio Berni	44.552,32	-	37.677,32	82.229,64
Poggio Bustone	8.384,71	-	703,03	9.087,74
Poggio Catino	18.026,84	-	4.049,10	22.075,94
Poggio Imperiale	48.683,72	153,96	187.981,91	236.819,59
Poggio Mirteto	74.955,63	-	10.400,74	85.356,37
Poggio Moiano	23.810,92	-	1.022,46	24.833,38
Poggio Nativo	28.444,75	-	4.104,02	30.548,77
Poggio Picenze	20.021,75	113,65	322,50	20.457,90
Poggio Renatico	268.833,62	9,00	427.641,15	696.483,77
Poggio Rusco	139.076,73	6.134,50	255.252,47	400.463,70
Poggio San Lorenzo	7.471,95	-	1.711,00	9.182,95
Poggio San Marcello	8.790,50	183,00	4.867,30	13.840,80
Poggio San Vicino	3.799,19	-	157,50	3.956,69




Distribuzione comunale dell'incremento del limite massimo di ricorso all'anticipazione di tesoreria				
COMUNE	50% gettito IMU abitazione principale e relative pertinenze (ad aliquota di base o maggiorata con deliberazione comunale nel 2012) (A)	50% gettito IMU, comprensivo delle variazioni deliberate dai comuni, unità immobiliari delle cooperative edilizie a proprietà indivisa adibite a abitazioni principali e alloggi assegnati dagli IACP o dagli enti di edilizia e residenziale pubblica, comunque denominati, aventi le stesse finalità degli IACP, istituiti in attuazione dell'art. 93 del DPR 616/1977	50% gettito IMU terreni agricoli e fabbricati rurali di cui all'articolo 13, commi 4, 5 e 8, del decreto-legge 6 dicembre 2011, n. 201, convertito con modificazioni dalla legge 22 dicembre 2011, n. 214 e successive modificazioni (C)	Totale art. 1, c. 2 (A) + (B) + (C)
Poggio Sannita	8.066,70	-	841,53	8.908,23
Poggiodoro	4.217,21	1.166,80	531,45	5.915,46
Poggiolorito	24.499,51	-	2.614,90	27.114,41
Poggiomarino	214.297,59	1.185,44	135.188,26	350.671,29
Poggioreale	15.715,90	62,00	4.530,62	20.308,52
Poggiorsini	18.647,85	780,00	470,50	19.898,35
Poggindenti	43.594,41	-	155,93	43.750,34
Pogliano Milanese	200.733,99	335,50	8.821,67	209.891,16
Pognana Lario	21.988,88	-	183,68	22.172,56
Pognano	16.836,09	-	15.144,90	31.980,99
Pogno	31.863,15	30,00	283,00	32.176,15
Poirino	368.537,23	125,00	353.569,49	722.231,72
Pojana Maggiore	101.207,44	624,00	153.090,36	254.921,80
Polavento	16.657,41	-	163,23	16.820,64
Polcenigo	69.124,13	288,00	1.497,41	70.909,54
Polesella	142.837,89	322,50	60.784,50	203.944,89
Polesine Parmense	49.059,10	-	102.213,53	151.272,63
Polli	19.106,77	-	2.755,17	21.861,94
Polia	1.635,98	-	959,67	2.595,65
Policoro	416.302,79	131.974,50	225.244,23	773.521,52
Polignano a Mare	253.379,40	1.942,50	178.972,00	434.293,90
Polinago	18.481,02	-	1.179,00	19.660,02
Polino	1.849,27	-	57,00	1.906,27
Polistena	17.652,80	67,00	96.906,07	114.625,87
Polizzi Generosa	16.926,64	63,53	3.641,26	20.631,43
Polia	221.711,20	157,50	2.597,31	224.466,01
Pollein	46.053,62	-	103,50	46.157,12
Pollena Trocchia	139.825,85	2.694,07	35.394,90	177.914,82
Pollenza	216.918,81	3.972,00	15.505,99	236.396,80
Pollica	29.556,74	106,00	3.061,51	32.724,25
Pollina	16.027,67	-	2.901,68	18.929,35
Pollone	91.170,03	8,70	485,55	91.664,28
Pollutri	101.758,17	1.771,25	5.428,40	108.957,82
Polonghera	15.875,22	-	58.783,22	74.658,44
Polpenazze del Garda	57.131,15	73,50	8.897,05	66.101,70
Polverara	75.967,72	-	39.049,29	115.017,01
Polverigi	69.740,40	2.514,50	40.427,10	112.682,00
Pomarance	242.534,76	1.022,00	5.007,38	248.564,14
Pomaretto	11.690,52	-	482,68	12.173,20
Pomarico	44.463,39	11.869,50	3.427,32	59.760,21
Pomaro Monferrato	10.198,62	-	69.698,24	79.896,86
Pomarolo	34.526,51	1.239,00	116,50	35.882,01
Pombia	38.095,32	-	2.797,00	40.892,32
Pomezia	2.292.399,71	54.598,92	219.769,24	2.566.767,87
Pomigliano d'Arco	563.338,37	19.624,10	81.570,59	664.533,06
Pompei	629.435,22	12.228,29	177.146,29	818.809,80
Pompeiana	6.681,20	-	2.017,34	8.698,54
Pompiano	30.700,32	354,00	84.808,19	115.862,51
Pomponesco	28.414,43	-	60.401,71	88.816,14
Pompu	1.162,50	-	215,50	1.378,00
Poncarale	151.304,71	468,00	85.018,22	236.790,93
Ponderano	253.594,61	-	21.787,77	275.382,38
Ponna	8.001,88	6,50	729,00	8.737,38
Ponsacco	690.903,42	26,00	53.594,73	744.524,15
Ponso	55.927,97	-	54.452,76	110.380,73
Pontassieve	801.588,74	30,00	15.166,56	816.785,30
Pontboset	1.805,97	-	18,50	1.824,47
Pont-Canavese	87.269,37	2.734,50	898,83	90.902,70
Ponte	50.166,47	-	5.630,16	55.796,63
Ponte Buggianese	191.124,91	-	181.991,38	373.116,29
Ponte dell'Olio	128.972,50	38,50	35.550,43	164.561,43
Ponte di Legno	20.847,58	63,00	430,93	21.341,51
Ponte di Piave	151.396,99	-	146.828,05	298.225,04
Ponte Gardena	6.820,90	-	-	6.820,90
Ponte in Valtellina	32.015,67	-	594,72	32.610,39
Ponte Lambro	164.180,65	-	200,55	164.381,20
Ponte nelle Alpi	102.284,13	416,50	910,50	103.611,13
Ponte Nizza	10.358,82	-	1.686,50	12.045,32
Ponte Nossia	19.030,77	-	1.698,50	20.729,27
Ponte San Nicolò	534.491,74	4.969,50	42.713,59	582.174,83
Ponte San Pietro	259.746,19	2.912,50	8.929,59	271.588,28
Pontebba	16.719,90	1.869,50	360,50	18.949,90
Pontecagnano Faiano	220.013,63	-	258.677,24	478.690,87
Pontecchio Polesine	82.328,35	273,50	59.642,27	142.244,12



Distribuzione comunale dell'incremento del limite massimo di ricorso all'anticipazione di tesoreria				
COMUNE	50% gettito IMU abitazione principale e relative pertinenze (ad aliquota di base o maggiorata con deliberazione comunale nel 2012) (A)	50% gettito IMU, comprensivo delle variazioni deliberate dai comuni, unità immobiliari delle cooperative edilizie a proprietà indivisa adibite a abitazioni principali e alloggi assegnati dagli IACP o dagli enti di edilizia e residenziale pubblica, comunque denominati, aventi le stesse finalità degli IACP, istituiti in attuazione dell'art. 93 del DPR 616/1977	50% gettito IMU terreni agricoli e fabbricati rurali di cui all'articolo 13, commi 4, 5 e 8, del decreto-legge 6 dicembre 2011, n. 201, convertito con modificazioni dalla legge 22 dicembre 2011, n. 214 e successive modificazioni (C)	Totale art. 1, c. 2 (A) + (B) + (C)
Pontechianale	1.584,00	-	242,50	1.826,50
Pontecorvo	160.123,40	-	5.152,30	165.275,70
Pontecurone	85.563,26	-	171.561,81	257.125,07
Pontedassio	14.334,63	83,50	778,22	15.196,35
Pontedera	1.362.395,39	68,08	70.242,72	1.432.706,19
Pontelandolfo	31.270,81	15,00	1.177,97	32.463,78
Pontelatone	37.496,54	-	7.540,71	45.037,25
Pontelongo	76.013,67	3.168,00	55.457,24	134.638,91
Pontenure	216.009,53	-	139.081,60	355.091,13
Ponteranica	168.324,69	-	1.164,03	169.488,72
Pontestura	39.524,46	-	11.142,39	50.666,85
Pontevico	81.234,56	7.488,50	195.727,04	284.450,10
Pontey	23.186,86	-	360,82	23.547,68
Ponti	13.058,18	-	5.105,12	18.163,30
Ponti sul Mincio	32.186,84	-	15.520,89	47.707,73
Pontida	74.895,93	87,00	2.535,41	77.518,34
Pontinia	116.962,05	10,00	692.212,99	809.185,04
Pontinvrea	11.466,50	-	551,66	12.018,16
Pontirolo Nuovo	54.041,95	-	47.619,12	101.661,07
Pontoglio	146.379,52	821,00	63.451,14	210.651,66
Pontremoli	211.755,16	54,50	3.080,60	214.890,26
Pont-Saint-Martin	117.380,58	4.167,50	63,50	121.611,58
Ponza	128.193,06	102,00	3.503,82	131.798,88
Ponzano di Fermo	16.481,94	-	4.564,51	21.046,45
Ponzano Monferrato	6.560,81	-	4.643,63	11.204,44
Ponzano Romano	15.502,08	-	4.790,83	20.292,91
Ponzano Veneto	463.958,86	-	79.160,70	543.119,56
Ponzone	27.737,23	78,00	2.547,42	30.362,65
Popoli	87.437,03	1.581,00	1.455,57	90.473,60
Poppi	130.876,02	-	2.787,83	133.663,85
Forano	51.362,77	571,46	1.017,25	52.951,48
Porcari	233.830,46	-	54.527,95	288.358,41
Porcia	716.273,89	13.384,50	106.392,93	836.051,32
Pordenone	2.933.115,35	163.924,36	105.535,59	3.202.575,30
Portoferraio	148.953,54	157,00	227,00	149.337,54
Pomassio	1.300,50	-	387,00	1.687,50
Porpetto	68.848,19	-	75.344,63	144.192,82
Poretta Terme	229.177,01	-	1.131,22	230.308,23
Portacomaro	14.531,75	-	28.289,83	42.821,58
Portalbera	10.436,81	291,00	19.860,08	30.587,89
Porte	27.335,11	1.359,00	187,50	28.881,61
Portici	933.318,84	2.262,34	12.223,39	947.804,57
Portico di Caserta	94.730,75	419,00	12.111,38	107.261,13
Portico e San Benedetto	21.511,91	-	1.027,38	22.539,29
Portigliola	2.765,50	-	346,09	3.111,59
Porto Azzurro	94.170,24	229,00	1.985,45	96.384,69
Porto Ceresio	89.913,28	-	92,00	90.005,28
Porto Cesareo	67.371,95	100,50	35.349,32	102.821,77
Porto Empedocle	101.152,76	2.015,50	1.988,35	105.156,61
Porto Mantovano	327.913,84	505,00	182.302,73	510.721,57
Porto Recanati	280.428,03	7.135,00	43.486,99	331.050,02
Porto San Giorgio	332.453,60	42,50	17.259,48	349.755,58
Porto Sant'Elpidio	518.862,76	2,50	48.728,13	567.593,39
Porto Tolle	87.382,26	14.820,00	560.326,24	662.528,50
Porto Torres	501.589,41	11.698,30	39.069,91	552.357,62
Porto Valtravaglia	69.916,62	-	391,06	70.307,68
Porto Viro	320.855,92	6.136,50	258.443,10	585.435,52
Portobuffolè	15.838,41	-	12.796,11	28.634,52
Portocannone	33.901,59	1.192,00	3.793,00	38.886,59
Portoferraio	742.724,04	-	3.724,27	746.448,31
Portofino	78.072,35	-	1.059,66	79.132,01
Portogruaro	595.277,83	19.944,00	401.122,44	1.016.344,27
Portomaggiore	502.464,92	2.904,50	742.576,17	1.247.945,59
Portopalo di Capo Passero	45.180,07	956,70	52.996,81	99.133,58
Portoscuolo	49.679,34	15.657,00	5.943,62	71.279,96
Portovenere	263.008,74	5.389,00	2.808,55	271.206,29
Portula	14.998,76	-	316,50	15.315,26
Posada	54.217,55	1.830,50	865,93	56.913,98
Posina	4.525,37	208,00	603,01	5.336,38
Positano	121.273,04	22,00	2.692,27	123.987,31
Possagno	65.338,71	-	955,80	66.294,51
Posta	2.210,83	-	1.302,89	3.513,72
Posta Fibreno	25.613,61	-	617,09	26.230,70
Postal	66.505,63	-	2.819,50	69.325,13



Distribuzione comunale dell'incremento del limite massimo di ricorso all'anticipazione di tesoreria				
COMUNE	50% gettito IMU abitazione principale e relative pertinenze (ad aliquota di base o maggiorata con deliberazione comunale nel 2012) (A)	50% gettito IMU, comprensivo delle variazioni deliberate dai comuni, unità immobiliari delle cooperative edilizie a proprietà indivisa adibite a abitazioni principali e alloggi assegnati dagli IACP o dagli enti di edilizia e residenziale pubblica, comunque denominati, aventi le stesse finalità degli IACP, istituiti in attuazione dell'art. 93 del DPR 616/1977	50% gettito IMU terreni agricoli e fabbricati rurali di cui all'articolo 13, commi 4, 5 e 8, del decreto-legge 6 dicembre 2011, n. 201, convertito con modificazioni dalla legge 22 dicembre 2011, n. 214 e successive modificazioni (C)	Totale art. 1, c. 2 (A) + (B) + (C)
Postalesio	9.650,96	-	230,00	9.880,96
Postiglione	22.688,98	142,00	2.582,34	25.413,32
Postua	10.522,50	-	67,25	10.589,75
Potenza	1.692.708,90	15.434,50	10.696,78	1.718.840,18
Potenza Picena	580.055,19	4.326,50	139.263,04	723.644,73
Pove del Grappa	118.168,95	18,00	3.300,38	121.487,33
Povegliano	189.361,78	-	48.965,33	238.327,11
Povegliano Veronese	100.866,71	267,00	135.412,41	236.546,12
Poviglio	300.298,85	262,50	218.144,04	518.705,39
Povoletto	101.297,50	98,50	1.449,14	102.845,14
Pozza di Fassa	88.600,68	-	721,50	89.322,18
Pozzaglia Sabina	615,35	7,00	423,29	1.045,64
Pozzaglio ed Uniti	23.531,29	311,50	112.648,92	136.491,71
Pozzallo	267.549,05	5.770,00	2.655,05	275.974,10
Pozzilli	87.616,52	1.983,06	3.820,00	93.419,58
Pozzo d'Adda	122.177,18	201,00	7.561,69	129.939,87
Pozzol Groppo	6.330,38	30,50	969,25	7.330,13
Pozzolengo	67.315,24	-	24.090,29	91.405,53
Pozzoleone	48.001,86	-	42.661,09	90.662,95
Pozzolo Formigaro	102.639,17	-	93.378,61	196.017,78
Pozzomaggiore	57.980,97	289,00	1.064,72	59.334,69
Pozzonovo	126.161,07	95,50	99.999,45	226.256,02
Pozzuoli	1.480.671,17	197.236,24	161.774,37	1.839.681,78
Pozzuolo del Friuli	170.437,66	423,50	131.042,62	301.903,78
Pozzuolo Martesana	115.787,45	64,50	55.955,19	171.807,14
Pradalunga	132.785,46	204,00	679,72	133.669,18
Pradamano	134.217,51	1.378,00	55.860,48	191.455,99
Pradleves	2.143,11	-	67,00	2.210,11
Pragelato	8.665,46	94,00	454,50	9.213,96
Prata a Mare	44.746,92	3.792,00	1.433,84	49.972,76
Pratiano	84.534,22	-	910,74	85.444,96
Pratibono	21.204,58	-	108.053,05	129.257,63
Prati	5.080,13	-	75,00	5.155,13
Pralormo	97.166,83	-	77.419,57	174.586,40
Pralungo	99.384,38	-	410,25	99.794,63
Pramaggiore	48.072,03	-	149.112,70	197.184,73
Pramollo	1.104,50	-	136,50	1.241,00
Prarolo	12.904,95	-	89.822,63	102.727,58
Prarostino	24.162,04	79,50	363,00	24.604,54
Prasco	12.134,65	-	1.576,84	13.711,49
Prascorsano	11.053,99	-	99,00	11.152,99
Praso	3.463,46	134,00	32,00	3.629,46
Prata Camporotondo	45.788,06	4.444,50	147,50	50.380,06
Prata d'Ansidonia	8.135,55	220,34	575,37	8.931,26
Prata di Pordenone	342.109,11	4.899,50	101.556,86	448.565,47
Prata di Principato Ultra	31.738,07	-	1.866,29	33.604,36
Prata Sannita	27.014,10	60,00	661,51	27.735,61
Pratella	31.408,57	-	1.326,54	32.735,11
Pratiglione	12.199,53	-	162,22	12.361,75
Prato	8.218.663,81	842,50	156.107,91	8.375.614,22
Prato allo Stelvio	99.502,91	-	8.143,00	107.645,91
Prato Carnico	5.476,13	557,50	283,67	6.317,30
Prato Sesia	47.682,41	592,00	3.362,46	51.636,87
Pratola Peligna	172.138,53	745,24	35.428,23	208.312,00
Pratola Serra	72.104,05	-	1.373,16	73.477,21
Pratovecchio	60.394,05	-	1.274,36	61.668,41
Pravisdomini	91.986,03	212,00	71.964,25	164.162,28
Pray	42.607,39	1.130,00	1.645,08	45.382,47
Prazzo	890,00	-	229,32	1.119,32
Precentico	41.917,57	289,00	123.661,59	165.868,16
Preci	14.168,04	3.636,90	1.598,26	19.403,20
Predappio	237.825,30	-	12.398,79	250.224,09
Predazzo	129.807,78	2.597,00	217,60	132.622,38
Predoi	8.528,25	-	109,00	8.637,25
Predore	44.748,19	-	700,50	45.448,69
Predosa	50.207,98	-	74.447,83	124.655,81
Preganziol	422.737,27	-	82.216,72	504.953,99
Pregnana Milanese	163.914,95	1.735,00	6.635,73	172.285,68
Prelà	522,11	-	1.007,00	1.529,11
Premana	26.435,87	151,50	97,50	26.684,87
Premariacco	110.359,95	117,00	99.699,30	210.176,25
Premeno	17.004,50	56,50	312,89	17.373,89
Premia	5.520,07	-	140,00	5.660,07
Premilcuore	18.309,84	-	1.494,50	19.804,34



Distribuzione comunale dell'incremento del limite massimo di ricorso all'anticipazione di tesoreria				
COMUNE	50% gettito IMU abitazione principale e relative pertinenze (ad aliquota di base o maggiorata con deliberazione comunale nel 2012) (A)	50% gettito IMU, comprensivo delle variazioni deliberate dai comuni, unità immobiliari delle cooperative edilizie a proprietà indivisa adibite a abitazioni principali e alloggi assegnati dagli IACP o dagli enti di edilizia e residenziale pubblica, comunque denominati, aventi le stesse finalità degli IACP, istituiti in attuazione dell'art. 93 del DPR 616/1977	50% gettito IMU terreni agricoli e fabbricati rurali di cui all'articolo 13, commi 4, 5 e 8, del decreto-legge 6 dicembre 2011, n. 201, convertito con modificazioni dalla legge 22 dicembre 2011, n. 214 e successive modificazioni (C)	Totale art. 1, c. 2 (A) + (B) + (C)
Premolo	22.459,50	-	32,50	22.492,00
Premosello-Chiovenda	51.258,83	5,50	741,00	52.005,33
Preone	510,00	92,50	26,90	629,40
Preore	10.515,99	-	192,00	10.707,99
Prepotto	5.162,46	37,00	1.838,04	7.037,50
Pré-Saint-Didier	64.060,55	186,50	254,50	64.501,55
Preseglie	7.662,15	-	445,20	8.107,35
Presenzano	19.126,39	-	9.181,51	28.307,90
Presezzo	171.718,21	-	3.032,14	174.750,35
Pressice	25.355,70	95,50	2.618,04	28.069,24
Pressana	67.097,94	124,00	114.864,69	182.086,63
Prestine	2.779,00	150,00	278,50	3.207,50
Pretoro	14.017,61	81,00	105,60	14.204,21
Prevalle	116.419,98	2.731,50	31.651,56	150.803,04
Prezza	17.204,22	48,96	553,68	17.806,86
Prezzo	2.326,21	-	23,00	2.349,21
Priero	4.615,50	34,50	344,50	4.994,50
Prignano Cilento	12.377,47	-	722,14	13.099,61
Prignano sulla Secchia	44.189,80	-	2.812,01	47.001,81
Primaluna	55.212,83	-	168,30	55.381,13
Priocca	31.152,29	-	58.291,72	89.444,01
Priola	3.121,51	-	285,87	3.407,38
Priolo Gargallo	8.831,95	386,97	53.597,05	62.815,97
Priverno	139.575,20	73,00	7.839,53	147.487,73
Prizzi	25.889,43	1.107,00	1.438,83	28.435,26
Proceno	9.762,95	1.159,48	1.309,07	12.231,50
Procida	319.905,06	995,23	33.413,63	354.313,92
Propata	1.636,00	-	381,28	2.017,28
Proserpio	40.707,25	-	219,00	40.926,25
Prossedi	6.797,75	-	1.470,48	8.268,23
Provaglio d'Isèo	82.002,81	943,50	9.463,15	92.409,46
Provaglio Val Sabbia	6.165,24	-	188,50	6.353,74
Proves	2.060,11	-	576,00	2.636,11
Provvidenti	240,50	-	54,50	295,00
Prunetto	194,00	-	316,41	510,41
Puegnago sul Garda	84.977,78	-	9.561,16	94.538,94
Puglianello	19.154,02	-	3.632,43	22.786,45
Pula	105.207,69	71,50	4.580,08	109.859,27
Puffero	5.443,97	37,00	371,46	5.852,43
Pulsano	173.828,39	118,00	71.505,22	245.451,61
Pumenengo	31.116,82	9,50	45.069,53	76.195,85
Puos d'Alpago	35.904,92	2.052,00	1.992,00	39.948,92
Pusiano	67.875,37	-	162,39	68.037,76
Putifigari	11.982,35	678,50	2.350,79	15.011,64
Putignano	1.165.045,90	12.009,00	29.282,11	1.206.337,01
Quadrelle	17.774,79	80,00	601,33	18.456,12
Quadri	7.874,92	65,42	177,00	8.117,34
Quagliuzzo	9.301,18	-	190,53	9.491,71
Qualiano	104.612,02	40,36	46.088,20	150.740,58
Quaranti	1.439,86	-	10.629,00	12.068,86
Quareghna	71.932,08	106,00	605,50	72.643,58
Quarngento	30.284,69	57,50	125.299,66	155.641,85
Quarna Sopra	1.633,00	34,00	95,70	1.762,70
Quarna Sotto	4.722,50	-	114,50	4.837,00
Quarona	189.661,34	937,50	1.160,43	191.759,27
Quarrata	779.507,90	267,00	323.930,68	1.103.705,58
Quart	181.229,15	-	233,08	181.462,23
Quarto	272.470,11	5.009,28	70.754,21	348.233,60
Quarto d'Altino	163.063,96	7.429,50	122.532,00	293.025,46
Quartu Sant'Elena	1.484.324,02	70.746,46	16.014,57	1.571.085,05
Quartucciu	95.246,97	2.186,00	19.789,41	117.222,38
Quassolo	8.438,60	-	112,95	8.551,55
Quattordio	47.367,00	-	66.464,61	113.831,61
Quattro Castella	389.157,39	52,50	87.098,97	476.308,86
Quero	55.931,99	1.768,50	301,50	58.001,99
Quiliano	253.376,19	6.501,50	2.266,25	262.143,94
Quincinetto	22.967,21	-	122,63	23.089,84
Quindici	12.615,42	13,00	16.067,69	28.696,11
Quingentole	16.140,27	142,00	72.591,29	88.873,56
Quintano	16.048,98	-	14.788,00	30.836,98
Quinto di Treviso	286.010,92	-	69.394,76	355.405,68
Quinto Vercellese	11.127,38	-	119.839,59	130.966,97
Quinto Vicentino	174.396,73	598,00	68.212,45	243.207,18
Quinzano d'Oglio	63.497,74	204,50	138.703,29	202.405,53




Distribuzione comunale dell'incremento del limite massimo di ricorso all'anticipazione di tesoreria				
COMUNE	50% gettito IMU abitazione principale e relative pertinenze (ad aliquota di base o maggiorata con deliberazione comunale nel 2012) (A)	50% gettito IMU, comprensivo delle variazioni deliberate dai comuni, unità immobiliari delle cooperative edilizie a proprietà indivisa adibite a abitazioni principali e alloggi assegnati dagli IACP o dagli enti di edilizia e residenziale pubblica, comunque denominati, aventi le stesse finalità degli IACP, istituiti in attuazione dell'art. 93 del DPR 616/1977	50% gettito IMU terreni agricoli e fabbricati rurali di cui all'articolo 13, commi 4, 5 e 8, del decreto-legge 6 dicembre 2011, n. 201, convertito con modificazioni dalla legge 22 dicembre 2011, n. 214 e successive modificazioni (C)	Totale art. 1, c. 2 (A) + (B) + (C)
Quistello	112.093,89	814,50	314.588,56	427.496,95
Quittengo	9.237,70	-	242,50	9.480,20
Rabbi	10.118,00	20,50	136,00	10.274,50
Racale	70.113,66	-	49.848,94	119.962,60
Racalmuto	50.849,04	4.709,50	2.990,52	58.549,06
Racconigi	166.757,45	5.690,00	289.154,10	461.601,55
Raccuja	2.158,01	8,00	490,04	2.656,05
Racines	149.552,01	-	5.731,50	155.283,51
Radda in Chianti	64.588,76	23,50	7.984,78	72.597,04
Raddusa	21.492,19	-	512,50	22.004,69
Radicofani	40.293,11	-	957,00	41.250,11
Radicondoli	20.479,63	-	211,72	20.691,35
Raffadali	56.333,60	214,50	1.470,42	58.018,52
Ragalna	50.373,00	-	9.263,56	59.636,56
Ragogna	107.311,87	208,00	4.147,46	111.667,33
Ragoli	7.916,65	521,50	155,00	8.593,15
Ragusa	1.571.447,77	35.681,50	32.521,34	1.639.650,61
Raiano	69.215,06	234,78	22.337,43	91.787,27
Ramacca	66.461,56	33,30	31.640,07	98.134,93
Ramiseto	22.752,20	-	973,46	23.725,66
Ramponio Verna	12.381,54	-	279,00	12.660,54
Rancio Valcuvia	12.521,74	-	388,86	12.910,60
Ranco	57.180,19	705,50	1.537,89	59.423,58
Randazzo	69.030,17	131,00	3.691,41	72.852,58
Ranica	200.906,94	400,00	619,00	201.925,94
Ranzanico	38.161,96	-	169,00	38.330,96
Ranzo	1.802,95	-	434,65	2.237,60
Rapagnano	39.563,50	-	4.129,01	43.692,51
Rapallo	2.065.257,27	413,50	20.404,22	2.086.074,99
Rapino	16.864,27	-	493,50	17.357,77
Rapolano Terme	283.608,80	64,50	21.912,27	305.585,57
Rapolla	35.511,31	6,50	1.328,75	36.846,56
Rapone	3.483,50	-	766,87	4.250,37
Rassa	1.122,00	-	635,50	1.757,50
Rasun Anterselva	81.251,89	-	4.164,00	85.415,89
Rasura	726,00	-	647,36	1.373,36
Ravanusa	132.859,74	5.419,50	3.148,44	141.427,68
Ravarino	148.146,61	1,50	230.352,87	378.500,98
Ravascletto	4.947,08	-	55,00	5.002,08
Ravello	78.793,34	-	1.416,14	80.209,48
Ravenna	8.533.761,18	32.663,93	2.280.514,71	10.846.939,82
Raveo	830,50	-	65,50	896,00
Raviscanina	24.857,62	23,00	696,34	25.576,96
Re	5.694,50	-	119,00	5.813,50
Rea	10.908,89	-	9.281,86	20.190,75
Realmonte	66.721,45	336,00	2.493,89	69.551,34
Reana del Rojale	111.533,76	1.494,00	68.155,24	181.183,00
Reano	73.983,46	-	1.225,25	75.208,71
Recale	69.610,61	1.954,00	43.408,73	114.973,34
Recanati	948.105,55	17.705,00	431.007,47	1.396.818,02
Recco	841.653,94	659,00	3.739,26	846.052,20
Recetto	24.705,32	-	39.488,29	64.193,61
Recoaro Terme	101.967,97	1.699,00	867,50	104.534,47
Redavalle	23.126,27	10,50	32.360,73	55.497,50
Redondesco	41.450,65	-	103.687,53	145.138,18
Refrancore	13.969,22	-	30.834,95	44.804,17
Refrontolo	73.648,93	-	7.103,11	80.752,04
Regalbuto	45.837,83	942,00	8.525,96	55.305,79
Reggello	581.642,20	167,00	15.519,61	597.328,81
Reggio di Calabria	2.816.898,30	96.763,50	62.636,86	2.976.298,66
Reggio nell'Emilia	6.639.915,91	10.354,13	1.105.511,57	7.755.781,61
Reggiolo	331.893,24	-	182.076,75	513.969,99
Reino	10.396,22	-	219,50	10.615,72
Reitano	9.495,94	-	1.589,07	11.085,01
Remanzacco	118.725,59	1.035,00	103.339,48	223.100,07
Remedello	23.577,18	-	138.620,30	162.197,48
Renate	103.805,74	-	4.259,47	108.065,21
Rende	942.951,97	10.575,00	8.466,86	961.993,63
Renon	383.382,93	-	11.074,03	394.456,96
Resana	293.114,02	-	120.078,47	413.192,49
Rescaldina	303.400,59	1.496,50	9.484,29	314.381,38
Resia	3.344,93	16,50	377,29	3.738,72
Resiutta	2.720,57	-	65,73	2.786,30
Resultano	10.965,50	-	1.092,00	12.057,50




Distribuzione comunale dell'incremento del limite massimo di ricorso all'anticipazione di tesoreria				
COMUNE	50% gettito IMU abitazione principale e relative pertinenze (ad aliquota di base o maggiorata con deliberazione comunale nel 2012) (A)	50% gettito IMU, comprensivo delle variazioni deliberate dai comuni, unità immobiliari delle cooperative edilizie a proprietà indivisa adibite a abitazioni principali e alloggi assegnati dagli IACP o dagli enti di edilizia e residenziale pubblica, comunque denominati, aventi le stesse finalità degli IACP, istituiti in attuazione dell'art. 93 del DPR 616/1977	50% gettito IMU terreni agricoli e fabbricati rurali di cui all'articolo 13, commi 4, 5 e 8, del decreto-legge 6 dicembre 2011, n. 201, convertito con modificazioni dalla legge 22 dicembre 2011, n. 214 e successive modificazioni (C)	Totale art. 1, c. 2 (A) + (B) + (C)
Retorbido	23.326,85	-	12.881,76	36.208,61
Revello	87.902,55	-	206.922,18	294.824,73
Revere	63.819,74	353,00	87.074,73	151.247,47
Revigliasco d'Asti	9.170,15	-	28.039,46	37.209,61
Revine Lago	55.020,78	-	621,35	55.642,13
Revò	30.191,24	-	22,00	30.213,24
Rezzago	9.315,70	-	123,00	9.438,70
Rezzato	200.899,96	514,50	62.871,60	264.286,06
Rezzo	1.090,58	12,50	712,39	1.815,47
Rezzoaglio	13.633,12	114,83	1.548,42	15.296,37
Rhemes-Notre-Dame	1.222,53	-	208,25	1.430,78
Rhemes-Saint-Georges	5.981,76	-	174,50	6.156,26
Rho	2.261.651,34	43.585,95	49.481,20	2.354.718,49
Riace	13.029,95	45,00	2.433,24	15.508,19
Rialto	13.617,60	7,00	967,14	14.591,74
Riano	250.989,76	1,00	8.987,29	259.978,05
Riardo	32.922,09	268,00	8.667,24	41.857,33
Ribera	452.573,52	22.725,50	362.989,41	838.288,43
Ribordone	100,00	-	448,50	548,50
Ricadi	23.414,57	188,00	8.347,71	31.950,28
Ricaldone	19.213,00	-	68.964,61	88.177,61
Riccia	79.788,07	2.085,00	598,16	82.471,23
Riccione	1.571.177,29	432,00	16.832,21	1.588.441,50
Riccò del Golfo di Spezia	95.343,28	300,50	1.820,91	97.464,69
Ricengo	30.647,90	5,00	59.136,49	89.789,39
Ricigliano	22.201,63	-	748,82	22.950,45
Riese Pio X	348.685,53	-	145.682,01	494.367,54
Riesi	75.142,84	18,00	8.168,25	83.329,09
Rieti	2.504.991,28	4.569,00	207.505,61	2.717.065,89
Rifiano	52.371,16	-	2.564,50	54.935,66
Rifreddo	3.857,00	-	291,84	4.148,84
Rignano Flaminio	443.512,62	-	12.854,13	456.366,75
Rignano Garganico	22.421,79	476,10	12.482,00	35.379,89
Rignano sull'Arno	345.997,43	366,00	35.314,08	381.677,51
Rigolato	2.553,11	325,50	534,00	3.412,61
Rima San Giuseppe	1.711,30	-	120,00	1.831,30
Rimasco	1.120,25	-	93,00	1.213,25
Rimella	679,50	-	72,36	751,86
Rimini	6.651.318,87	13.236,00	517.413,62	7.181.968,49
Rio di Pusteria	93.067,62	-	3.381,23	96.448,85
Rio Marina	130.713,87	54,50	1.118,34	131.886,71
Rio nell'Elba	50.625,39	-	1.582,28	52.207,67
Rio Saliceto	199.743,13	2.645,00	112.989,42	315.377,55
Riofreddo	10.141,06	-	313,38	10.454,44
Riola Sardo	22.339,94	-	1.747,13	24.087,07
Riolo Terme	396.673,53	-	69.173,29	465.846,82
Riolunato	28.873,87	305,00	617,50	29.796,37
Riomaggiore	113.464,02	74,50	2.617,57	116.156,09
Rionero in Vulture	118.902,89	2.502,00	816,95	122.221,84
Rionero Sannitico	19.538,47	1.151,44	104,00	20.793,91
Ripa Teatina	136.025,12	-	13.951,42	149.976,54
Ripabottoni	324,50	816,50	422,00	1.563,00
Ripacandida	4.548,28	64,00	939,30	5.551,58
Ripalimosani	83.769,66	486,00	752,50	85.008,16
Ripalta Arpina	17.503,99	202,00	20.293,79	37.999,78
Ripalta Cremasca	61.186,17	2.301,00	46.755,79	110.242,96
Ripalta Guerina	9.948,50	-	11.170,04	21.118,54
Riparbella	39.304,97	-	10.274,94	49.579,91
Ripatransone	31.033,07	-	15.132,65	46.165,72
Ripe	80.143,18	124,00	4.087,54	84.354,72
Ripe San Ginesio	15.496,49	-	756,00	16.252,49
Ripi	175.364,20	-	1.736,35	177.100,55
Riposto	238.386,13	1.877,00	178.075,50	418.338,63
Rittana	281,00	-	70,00	351,00
Riva del Garda	634.512,94	55.280,00	113,50	689.906,44
Riva di Solto	15.111,76	-	234,00	15.345,76
Riva Ligure	51.903,85	1.949,50	153.736,80	207.590,15
Riva presso Chieri	139.167,68	-	202.457,76	341.625,44
Riva Valdobbia	3.926,34	-	353,50	4.279,84
Rivalba	49.134,75	-	3.973,56	53.108,31
Rivalta Bormida	40.239,29	-	60.525,41	100.764,70
Rivalta di Torino	751.264,34	19.193,50	78.665,39	849.123,23
Rivamonte Agordino	7.052,23	21,00	88,00	7.161,23
Rivanazzano Terme	186.692,80	547,52	15.092,14	202.332,46



Distribuzione comunale dell'incremento del limite massimo di ricorso all'anticipazione di tesoreria				
COMUNE	50% gettito IMU abitazione principale e relative pertinenze (ad aliquota di base o maggiorata con deliberazione comunale nel 2012) (A)	50% gettito IMU, comprensivo delle variazioni deliberate dai comuni, unità immobiliari delle cooperative edilizie a proprietà indivisa adibite a abitazioni principali e alloggi assegnati dagli IACP o dagli enti di edilizia e residenziale pubblica, comunque denominati, aventi le stesse finalità degli IACP, istituiti in attuazione dell'art. 93 del DPR 616/1977	50% gettito IMU terreni agricoli e fabbricati rurali di cui all'articolo 13, commi 4, 5 e 8, del decreto-legge 6 dicembre 2011, n. 201, convertito con modificazioni dalla legge 22 dicembre 2011, n. 214 e successive modificazioni (C)	Totale art. 1, c. 2 (A) + (B) + (C)
Rivara	98.012,91	-	655,34	98.668,25
Rivarolo Canavese	620.747,69	18.634,50	148.280,81	787.663,00
Rivarolo del Re ed Uniti	57.738,24	298,00	137.462,97	195.499,21
Rivarolo Mantovano	77.339,78	690,00	134.005,65	212.035,43
Rivarone	10.069,42	-	15.826,52	25.895,94
Rivarossa	68.164,71	-	16.122,90	84.287,61
Rive	3.577,37	-	84.153,18	87.730,55
Rive d'Arcano	95.149,21	82,50	6.648,79	101.880,50
Rivello	23.124,87	-	851,55	23.976,42
Rivergaro	310.208,82	-	79.640,45	389.849,27
Rivignano	91.423,90	429,00	140.125,40	231.978,30
Rivisonoli	11.431,35	52,50	994,74	12.478,59
Rivodutri	7.831,00	-	1.377,80	9.208,80
Rivoli	2.617.629,84	118.223,53	88.552,90	2.824.406,27
Rivoli Veronese	45.448,54	-	10.984,00	56.432,54
Rivolta d'Adda	156.996,40	597,00	106.833,88	264.427,28
Rizziconi	34.133,14	311,00	177.211,64	211.655,78
Ro	182.899,80	-	224.488,20	407.388,00
Roana	30.356,98	-	975,03	31.332,01
Roaschia	89,00	-	307,14	396,14
Roascio	525,00	-	98,32	623,32
Roasio	64.207,74	-	28.111,03	92.318,77
Roatto	7.429,00	-	1.527,90	8.956,90
Robassomero	103.423,27	162,00	16.193,70	119.779,97
Robbiate	263.839,28	186,00	2.532,21	266.557,49
Robbio	72.144,77	329,00	259.898,96	332.372,73
Robecchetto con Induno	170.797,38	376,50	31.674,40	202.848,28
Robecco d'Oglio	34.607,87	9,00	92.617,22	127.234,09
Robecco Pavese	4.863,14	-	39.280,06	44.143,20
Robecco sul Naviglio	183.568,34	1.056,31	78.481,35	263.106,00
Robella	2.229,50	-	4.130,53	6.360,03
Robilante	38.470,51	-	384,00	38.854,51
Roburent	8.746,63	74,18	456,34	9.277,15
Rocca Canavese	60.427,18	-	4.180,73	64.607,91
Rocca Canterano	698,00	-	217,18	915,18
Rocca Cigliè	335,50	-	318,00	653,50
Rocca d'Arazzo	6.353,86	-	9.132,92	15.486,78
Rocca d'Arce	6.946,05	-	252,50	7.198,55
Rocca de' Baldi	5.251,38	-	125.862,95	131.114,33
Rocca de' Giorgi	1.576,00	-	1.573,50	3.149,50
Rocca d'Evandro	33.165,77	258,00	2.882,01	36.305,78
Rocca di Botte	15.456,53	-	646,06	16.102,59
Rocca di Cambio	9.237,13	-	253,06	9.490,19
Rocca di Cave	13.173,96	11,00	403,67	13.588,63
Rocca di Mezzo	41.054,75	575,50	1.241,74	42.872,99
Rocca di Neto	23.092,47	49,00	50.885,09	74.026,56
Rocca di Papa	698.883,49	512,50	6.515,29	705.911,28
Rocca Grimalda	19.311,64	-	9.496,34	28.807,98
Rocca Imperiale	37.567,71	236,50	997,52	38.801,73
Rocca Massima	12.684,42	-	794,75	13.479,17
Rocca Pia	947,96	-	95,63	1.043,59
Rocca Pietore	39.018,77	1.820,00	167,50	41.006,27
Rocca Priora	795.982,01	29,50	4.426,70	800.438,21
Rocca San Casciano	117.979,42	-	3.042,00	121.021,42
Rocca San Felice	8.351,93	37,50	415,54	8.804,97
Rocca San Giovanni	47.497,33	859,47	61.702,46	110.059,26
Rocca Santa Maria	5.511,12	-	254,50	5.765,62
Rocca Santo Stefano	1.945,77	-	435,29	2.381,06
Rocca Sinibalda	8.281,39	76,00	1.327,54	9.684,93
Rocca Susella	5.940,01	-	903,50	6.843,51
Roccabascerana	37.548,41	38,00	4.217,73	41.804,14
Roccabernarda	7.335,83	17,50	5.482,00	12.805,33
Roccabianca	83.221,15	-	193.835,41	277.056,56
Roccabruna	19.715,30	-	630,39	20.345,69
Rocccasale	25.055,07	-	369,42	25.424,49
Rocccaspide	209.596,90	-	4.068,00	213.664,90
Roccafiorita	491,00	-	157,50	648,50
Roccafiumione	11.510,02	-	359,17	11.869,19
Roccaforte del Greco	77,00	-	63,01	140,01
Roccaforte Ligure	1.301,50	-	506,00	1.807,50
Roccaforte Mondovi	26.868,20	34,00	552,25	27.454,45
Roccaforzata	16.452,23	-	24.989,62	41.441,85
Roccafranca	35.710,54	35,50	116.223,14	151.969,18
Rocccagiovine	2.578,72	29,50	94,50	2.702,72



Distribuzione comunale dell'incremento del limite massimo di ricorso all'anticipazione di tesoreria				
COMUNE	50% gettito IMU abitazione principale e relative pertinenze (ad aliquota di base o maggiorata con deliberazione comunale nel 2012) (A)	50% gettito IMU, comprensivo delle variazioni deliberate dai comuni, unità immobiliari delle cooperative edilizie a proprietà indivisa adibite a abitazioni principali e alloggi assegnati dagli IACP o dagli enti di edilizia e residenziale pubblica, comunque denominati, aventi le stesse finalità degli IACP, istituiti in attuazione dell'art. 93 del DPR 616/1977	50% gettito IMU terreni agricoli e fabbricati rurali di cui all'articolo 13, commi 4, 5 e 8, del decreto-legge 6 dicembre 2011, n. 201, convertito con modificazioni dalla legge 22 dicembre 2011, n. 214 e successive modificazioni (C)	Totale art. 1, c. 2 (A) + (B) + (C)
Roccagloriosa	12.170,50	-	1.064,64	13.235,14
Roccagorga	16.128,91	-	1.654,87	17.783,78
Roccalbegna	11.896,00	-	2.066,59	13.962,59
Roccalumera	20.918,89	78,00	33.133,93	54.130,82
Roccamandolfi	5.578,92	-	181,18	5.760,10
Roccamena	23.680,40	1.870,00	1.638,31	27.188,71
Roccamonfina	79.410,97	5.567,00	4.087,19	89.065,16
Roccamontepiano	20.468,50	-	345,74	20.814,24
Roccamorice	12.887,09	130,50	180,40	13.197,99
Roccanova	3.318,18	-	657,50	3.975,68
Roccantica	5.166,15	-	1.682,00	6.848,15
Roccapalumba	10.372,50	43,50	2.561,50	12.977,50
Roccapiemonte	94.663,69	-	20.256,69	114.920,38
Roccarainola	94.374,61	29.258,08	8.774,44	132.407,13
Roccaraso	41.919,36	375,61	5.299,61	47.594,58
Roccaromana	11.109,86	150,00	1.503,89	12.763,75
Roccascalegna	18.035,53	-	316,00	18.351,53
Roccasecca	108.827,30	28,00	4.198,93	113.054,23
Roccasecca dei Volsci	6.352,50	-	348,60	6.701,10
Roccasicura	2.595,89	8,50	86,00	2.690,39
Roccasparvera	5.381,88	-	178,50	5.560,38
Roccapinalveti	22.564,12	139,34	169,50	22.872,96
Roccastrada	305.136,48	-	11.819,21	316.955,69
Roccalvaldina	3.973,27	-	2.100,83	6.074,10
Rocccaverano	2.832,79	-	729,10	3.561,89
Roccapignale	11.385,51	14,50	491,50	11.891,51
Roccapione	12.248,10	64,50	298,00	12.610,60
Roccapivara	3.647,50	33,50	232,00	3.913,00
Roccella Ionica	96.385,13	575,00	2.380,75	99.340,88
Roccella Valdemone	2.483,55	-	726,50	3.210,05
Rocchetta a Volturno	16.752,31	695,17	418,53	17.866,01
Rocchetta Belbo	1.019,00	-	471,93	1.490,93
Rocchetta di Vara	9.403,10	-	767,62	10.170,72
Rocchetta e Croce	4.040,35	-	737,00	4.777,35
Rocchetta Ligure	2.565,48	-	236,00	2.801,48
Rocchetta Nervina	360,00	-	106,12	466,12
Rocchetta Palafea	900,00	-	906,75	1.806,75
Rocchetta Sant'Antonio	34.966,68	1.482,91	1.830,81	38.280,40
Rocchetta Tanaro	9.385,93	-	40.857,73	50.243,66
Rodano	147.655,09	71,00	76.603,20	224.329,29
Roddi	32.486,56	-	45.698,55	78.185,11
Roddino	5.453,83	-	2.062,06	7.515,89
Rodello	16.268,97	-	3.495,35	19.764,32
Rodengo	26.649,25	349,89	794,38	27.793,52
Rodengo Saiano	139.736,57	-	10.715,33	150.451,90
Rodero	39.531,96	-	894,54	40.426,50
Rodi Garganico	95.312,73	3.360,52	5.473,94	104.147,19
Rodi Milici	11.753,55	-	12.636,99	24.390,54
Rodigo	189.002,96	766,50	282.382,52	472.151,98
Roè Volciano	71.942,74	1.562,00	217,53	73.722,27
Rofrano	9.572,82	-	536,00	10.108,82
Rogeno	101.988,75	-	9.591,50	111.580,25
Roggiano Gravina	70.029,56	16,00	2.425,98	72.471,54
Roghudi	507,00	-	189,50	696,50
Rogliano	22.285,27	222,00	1.137,05	23.644,32
Rognano	2.817,46	-	57.578,39	60.395,85
Rogno	79.827,26	-	90,73	79.917,99
Rogolo	3.930,02	7,50	294,35	4.231,87
Roiate	3.652,88	-	312,32	3.965,20
Roio del Sangro	2.158,66	-	161,66	2.320,32
Roisan	36.860,89	-	63,00	36.923,89
Roletto	82.112,45	-	2.485,22	84.597,67
Rolo	93.503,28	-	69.611,58	163.114,86
Roma	283.200.515,54	4.148.328,53	3.680.454,76	291.029.298,83
Romagnano al Monte	12.499,18	-	385,00	12.884,18
Romagnano Sesia	101.054,43	3.458,50	11.844,20	116.357,13
Romagnese	17.385,53	-	1.427,64	18.813,17
Romallo	20.346,58	-	140,00	20.486,58
Romana	10.169,62	155,50	870,74	11.195,86
Romanengo	42.809,93	11,03	54.838,95	97.659,91
Romano Canavese	93.382,65	-	31.323,69	124.706,34
Romano d'Ezzelino	476.345,96	1.151,50	34.138,55	511.636,01
Romano di Lombardia	403.110,97	5.018,50	83.516,76	491.646,23
Romans d'Isongo	53.575,66	5.566,00	38.831,29	97.972,95



Distribuzione comunale dell'incremento del limite massimo di ricorso all'anticipazione di tesoreria				
COMUNE	50% gettito IMU abitazione principale e relative pertinenze (ad aliquota di base o maggiorata con deliberazione comunale nel 2012) (A)	50% gettito IMU, comprensivo delle variazioni deliberate dai comuni, unità immobiliari delle cooperative edilizie a proprietà indivisa adibite a abitazioni principali e alloggi assegnati dagli IACP o dagli enti di edilizia e residenziale pubblica, comunque denominati, aventi le stesse finalità degli IACP, istituiti in attuazione dell'art. 93 del DPR 616/1977	50% gettito IMU terreni agricoli e fabbricati rurali di cui all'articolo 13, commi 4, 5 e 8, del decreto-legge 6 dicembre 2011, n. 201, convertito con modificazioni dalla legge 22 dicembre 2011, n. 214 e successive modificazioni (C)	Totale art. 1, c. 2 (A) + (B) + (C)
Rombiolo	1.437,52	-	2.477,58	3.915,10
Romeno	43.752,01	-	80,30	43.832,31
Romentino	99.862,66	1.885,00	66.304,69	168.052,35
Rometta	60.758,65	1.449,00	22.713,66	84.921,31
Ronago	40.084,65	-	2.040,06	42.124,71
Ronca	41.405,31	698,00	11.296,34	53.399,65
Roncade	383.209,16	-	201.654,25	584.863,41
Roncadelle	151.874,73	2.793,50	34.339,86	189.008,09
Roncaro	6.444,27	-	37.598,96	44.043,23
Roncegno Terme	61.480,19	590,00	126,00	62.196,19
Roncello	65.687,24	172,00	8.187,53	74.046,77
Ronchi dei Legionari	358.806,87	22.207,00	9.622,55	390.636,42
Ronchi Valsugana	6.166,74	-	24,63	6.191,37
Ronchis	36.269,69	194,00	92.399,78	128.863,47
Ronciglione	306.132,13	10.235,27	7.073,70	323.441,10
Ronco all'Adige	61.991,81	227,50	290.884,23	353.103,54
Ronco Biellese	68.805,04	-	382,00	69.187,04
Ronco Briantino	61.357,92	900,00	6.725,46	68.983,38
Ronco Canavese	3.863,57	62,00	360,50	4.286,07
Ronco Scrivia	160.212,26	32,50	972,80	161.217,56
Roncobello	9.491,23	83,50	806,50	10.381,23
Roncoferraro	130.763,55	1.312,50	424.730,31	556.806,36
Roncofreddo	150.771,37	12,00	27.660,58	178.443,95
Roncola	15.208,70	18,50	257,75	15.484,95
Roncone	21.754,22	1.412,00	61,50	23.227,72
Rondanina	74,00	-	176,50	250,50
Rondissone	32.898,01	-	33.549,47	66.447,48
Ronsecco	8.224,68	-	252.632,57	260.857,25
Ronzo-Chienis	17.748,82	134,50	9,00	17.892,32
Ronzone	11.723,33	28,50	276,20	12.028,03
Roppolo	15.612,49	-	2.879,73	18.492,22
Rorà	728,00	-	75,50	803,50
Rosà	435.035,55	4.364,50	85.476,31	524.876,36
Rosamo	23.439,65	134,50	281.804,55	305.378,70
Rosasco	2.802,97	-	127.218,56	130.021,53
Rosate	151.052,21	116,00	104.710,66	255.878,87
Rosazza	4.210,25	-	132,00	4.342,25
Rosciano	56.861,60	529,00	64.218,38	121.608,98
Roscigno	18.180,05	-	511,00	18.691,05
Rose	21.941,83	186,50	574,77	22.703,10
Rosello	2.689,23	109,56	680,00	3.478,79
Roseto Capo Spulico	26.583,19	137,00	1.561,43	28.281,62
Roseto degli Abruzzi	537.775,62	5.240,00	126.030,66	669.046,28
Roseto Valfortore	13.693,34	-	1.066,72	14.760,06
Rosignano Marittimo	1.545.301,92	339,46	107.495,50	1.653.136,88
Rosignano Monferrato	42.033,00	-	76.397,87	118.430,87
Rosolina	127.452,18	6.264,50	135.071,33	268.788,01
Rosolini	462.509,77	2.351,23	15.983,19	480.844,19
Rosora	29.697,17	-	1.443,00	31.140,17
Rossa	549,00	-	107,50	656,50
Rossana	3.118,78	-	544,80	3.663,58
Rossano	23.548,40	54,00	258.419,54	282.021,94
Rossano Veneto	279.727,41	201,00	34.882,89	314.811,30
Rossiglione	128.650,11	23,00	439,96	129.113,07
Rosta	301.324,32	-	8.791,59	310.115,91
Rota d'Imagna	16.263,95	-	303,00	16.566,95
Rota Greca	7.217,18	64,00	233,50	7.514,68
Rotella	6.351,29	-	1.822,00	8.173,29
Rotello	25.103,64	1.007,50	5.324,08	31.435,22
Rotonda	32.081,45	-	244,50	32.325,95
Rotondella	17.634,67	7.565,50	1.854,72	27.054,89
Rotondi	34.581,66	82,50	14.952,44	49.596,60
Rottofreno	241.191,77	294,26	165.270,40	406.756,43
Rotzo	4.520,40	-	179,00	4.699,40
Roure	10.317,82	-	164,50	10.482,32
Rovagnate	88.019,10	-	2.654,68	90.673,78
Rovasenda	13.108,00	-	174.281,79	187.389,79
Rovato	178.659,41	4.935,50	150.420,20	334.015,11
Rovegno	5.059,90	-	2.260,71	7.320,61
Rovellasca	225.990,86	3.815,50	6.307,64	236.114,00
Rovello Porro	170.859,38	-	12.374,92	183.234,30
Roverbella	92.982,90	1.672,00	487.738,97	582.393,87
Roverchiara	40.747,31	138,50	110.676,65	151.562,46
Roverè della Luna	42.602,67	1.034,50	23,54	43.660,71



Distribuzione comunale dell'incremento del limite massimo di ricorso all'anticipazione di tesoreria				
COMUNE	50% gettito IMU abitazione principale e relative pertinenze (ad aliquota di base o maggiorata con deliberazione comunale nel 2012) (A)	50% gettito IMU, comprensivo delle variazioni deliberate dai comuni, unità immobiliari delle cooperative edilizie a proprietà indivisa adibite a abitazioni principali e alloggi assegnati dagli IACP o dagli enti di edilizia e residenziale pubblica, comunque denominati, aventi le stesse finalità degli IACP, istituiti in attuazione dell'art. 93 del DPR 616/1977	50% gettito IMU terreni agricoli e fabbricati rurali di cui all'articolo 13, commi 4, 5 e 8, del decreto-legge 6 dicembre 2011, n. 201, convertito con modificazioni dalla legge 22 dicembre 2011, n. 214 e successive modificazioni (C)	Totale art. 1, c. 2 (A) + (B) + (C)
Roverè Veronese	19.330,71	34,50	2.441,80	21.807,01
Roveredo di Guà	32.913,73	-	68.631,11	101.544,84
Roveredo in Piano	295.278,35	-	42.976,10	338.254,45
Rovereto	885.667,79	116.682,00	330,73	1.002.680,52
Rovescala	24.109,86	-	62.653,25	86.763,11
Rovetta	130.381,72	-	129,50	130.511,22
Roviano	21.386,48	-	401,50	21.787,98
Rovigo	2.396.160,03	146.377,02	548.333,67	3.090.870,72
Rovito	55.475,64	259,50	1.001,92	56.737,06
Rovolon	135.439,98	27,00	17.469,46	152.936,44
Rozzano	743.081,98	303.568,50	17.726,70	1.064.377,18
Rubano	726.500,81	17.278,00	41.052,80	784.831,61
Rubiana	80.580,79	23,00	762,00	81.365,79
Rubiera	613.258,39	7,50	124.319,54	737.585,43
Ruda	66.332,69	462,50	91.935,39	158.730,58
Rudiano	33.651,33	1.669,00	61.547,46	96.867,79
Rueglio	8.569,79	-	234,72	8.804,51
Ruffano	59.958,44	34,50	3.037,70	63.030,64
Ruffia	3.260,48	-	35.965,00	39.225,48
Ruffrè-Mendoia	12.193,40	192,00	122,00	12.507,40
Rufina	337.919,20	-	2.150,86	340.070,06
Ruinas	1.347,00	111,00	349,00	1.807,00
Ruino	6.717,63	47,00	1.193,34	7.957,97
Rumo	13.843,48	-	220,00	14.063,48
Ruoti	33.372,82	-	340,38	33.713,20
Russi	624.334,53	362,00	318.080,70	942.777,23
Rutigliano	353.642,55	6.476,00	293.126,90	653.245,45
Rutino	5.111,12	-	1.252,71	6.363,83
Ruviano	28.446,98	-	9.656,66	38.103,64
Ruvo del Monte	2.466,80	-	572,39	3.039,19
Ruvo di Puglia	486.387,65	13.095,00	10.567,39	510.050,04
Sabaudia	700.479,74	3.956,12	638.534,18	1.342.970,04
Sabbia	1.108,34	-	583,14	1.691,48
Sabbio Chiese	31.054,24	881,50	715,00	32.650,74
Sabbioneta	133.113,55	579,50	276.049,33	409.742,38
Sacco	9.145,43	-	313,18	9.458,61
Saccolongo	178.465,02	-	59.129,46	237.594,48
Sacile	136.205,66	5.100,00	125.605,50	266.911,16
Sacrofano	698.540,59	67,00	11.384,34	709.991,93
Sadali	14.941,82	351,50	78,65	15.371,97
Sagama	3.547,42	-	202,00	3.749,42
Sagliano Micca	44.423,20	-	471,50	44.894,70
Sagrado	63.192,87	6.620,00	705,50	70.518,37
Sagron Mis	2.203,00	-	14,00	2.217,00
Saint-Christophe	192.342,14	-	1.064,50	193.406,64
Saint-Denis	9.385,41	-	15,50	9.400,91
Saint-Marcel	31.684,01	-	392,50	32.076,51
Saint-Nicolas	6.593,41	-	111,50	6.704,91
Saint-Oyen	4.455,23	-	54,50	4.509,73
Saint-Pierre	102.874,87	-	779,50	103.654,37
Saint-Rhemy-en-Bosses	8.421,02	-	26,00	8.447,02
Saint-Vincent	228.952,75	-	529,00	229.481,75
Sala Baganza	231.263,79	527,50	22.030,00	253.821,29
Sala Biellese	7.705,92	-	120,73	7.826,65
Sala Bolognese	328.459,48	-	283.023,32	611.482,80
Sala Comacina	16.382,50	-	230,00	16.612,50
Sala Consilina	436.234,92	133,00	4.644,03	441.011,95
Sala Monferrato	3.898,97	-	29.485,78	33.384,75
Salandra	16.290,36	3.304,50	1.839,33	21.434,19
Salaparuta	25.412,58	-	4.706,31	30.118,89
Salara	23.106,39	852,50	65.099,04	89.057,93
Salasco	1.389,50	-	66.976,00	68.365,50
Salassa	79.580,46	-	19.777,52	99.357,98
Salbertrand	15.196,35	-	185,40	15.381,75
Salcedo	17.299,00	-	592,00	17.891,00
Salcito	6.777,52	219,00	648,50	7.645,02
Sale	100.126,52	-	329.864,83	429.991,35
Sale delle Langhe	3.312,50	7,00	326,03	3.645,53
Sale Marasino	43.276,17	-	522,34	43.798,51
Sale San Giovanni	1.396,00	-	164,00	1.560,00
Salemi	215.372,83	-	17.991,08	233.363,91
Salento	12.932,77	-	1.274,50	14.207,27
Salerano Canavese	12.879,29	-	8.144,97	21.024,26
Salerano sul Lambro	37.049,72	370,00	23.425,41	60.845,13



Distribuzione comunale dell'incremento del limite massimo di ricorso all'anticipazione di tesoreria				
COMUNE	50% gettito IMU abitazione principale e relative pertinenze (ad aliquota di base o maggiorata con deliberazione comunale nel 2012) (A)	50% gettito IMU, comprensivo delle variazioni deliberate dai comuni, unità immobiliari delle cooperative edilizie a proprietà indivisa adibite a abitazioni principali e alloggi assegnati dagli IACP o dagli enti di edilizia e residenziale pubblica, comunque denominati, aventi le stesse finalità degli IACP, istituiti in attuazione dell'art. 93 del DPR 616/1977	50% gettito IMU terreni agricoli e fabbricati rurali di cui all'articolo 13, commi 4, 5 e 8, del decreto-legge 6 dicembre 2011, n. 201, convertito con modificazioni dalla legge 22 dicembre 2011, n. 214 e successive modificazioni (C)	Totale art. 1, c. 2 (A) + (B) + (C)
Salerno	7.050.045,12	4.150,94	166.108,97	7.220.305,03
Saletto	88.412,03	-	38.756,42	127.168,45
Salgareda	138.598,79	-	131.723,73	270.322,52
Sali Vercellese	1.083,00	-	57.496,63	58.579,63
Salice Salentino	43.332,47	-	237.973,26	281.305,73
Saliceto	2.859,16	-	1.167,50	4.026,66
Salisano	2.660,18	16,00	568,50	3.244,68
Salizole	92.793,67	209,50	182.423,62	275.426,79
Salle	4.951,80	-	88,13	5.039,93
Salmour	5.444,19	-	27.328,23	32.772,42
Salò	505.904,12	22.241,50	1.860,12	530.005,74
Salomo	97.145,85	-	3.726,00	100.871,85
Salsomaggiore Terme	1.269.072,20	188,41	62.022,99	1.331.283,60
Saltara	95.801,79	2.128,00	579,50	98.509,29
Saltrio	40.044,85	-	173,00	40.217,85
Saludecio	45.869,63	-	11.225,09	57.094,72
Saluggia	82.027,35	-	110.091,17	192.118,52
Salussola	29.052,76	41,50	168.240,47	197.334,73
Saluzzo	346.948,95	42.644,92	563.570,95	953.164,82
Salve	20.745,29	20,50	5.609,45	26.375,24
Salvirola	20.075,55	-	24.098,13	44.173,68
Salvitelle	9.429,38	-	705,50	10.134,88
Salza di Pinero	142,90	-	73,50	216,40
Salza Irpina	5.183,05	-	1.434,90	6.617,95
Saizano	125.088,47	386,00	53.843,21	179.317,68
Samarate	535.548,53	1.372,00	28.174,32	565.094,85
Samassi	51.694,80	42,50	53.290,28	105.027,58
Samatzai	11.434,54	603,00	2.067,86	14.105,40
Sambuca di Sicilia	10.651,07	499,00	37.064,26	48.214,33
Sambuca Pistoiese	2.884,00	-	1.818,22	4.702,22
Sambuci	9.839,44	-	173,35	10.012,79
Sambuco	368,00	-	35,00	403,00
Sammichele di Bari	322.920,75	1.184,00	4.669,52	328.774,27
Samo	6.113,91	-	117,00	6.230,91
Samolaco	41.970,01	-	340,00	42.310,01
Samone	33.652,35	344,00	6.129,09	40.125,44
Samone	7.340,17	-	2,50	7.342,67
Sampeyre	9.479,44	28,50	682,66	10.190,60
Samugheo	55.763,11	38,00	645,79	56.446,90
San Bartolomeo al Mare	102.827,42	500,00	9.687,35	113.014,77
San Bartolomeo in Galdo	127.675,46	-	1.721,31	129.396,77
San Bartolomeo Val Cavargna	27.349,91	48,00	21,50	27.419,41
San Basile	13.599,00	-	145,10	13.744,10
San Basilio	9.067,70	378,00	244,00	9.689,70
San Bassano	35.875,74	13,50	65.958,96	101.848,20
San Bellino	28.915,94	243,00	86.445,21	115.604,15
San Benedetto Belbo	2.089,50	-	173,75	2.263,25
San Benedetto dei Marsi	34.619,53	51,57	1.459,47	36.130,57
San Benedetto del Tronto	1.366.262,43	73,00	64.057,45	1.430.392,88
San Benedetto in Perillis	1.925,39	23,00	168,50	2.116,89
San Benedetto Po	211.106,05	385,00	448.030,57	659.521,62
San Benedetto Ullano	14.632,24	-	539,59	15.071,83
San Benedetto Val di Sambro	65.774,14	-	2.049,23	67.823,37
San Benigno Canavese	136.422,95	-	72.919,32	209.342,27
San Bernardino Verbanò	13.591,19	-	702,72	14.293,91
San Biagio della Cima	8.437,97	-	3.640,17	12.078,14
San Biagio di Callata	358.618,59	-	171.904,64	530.523,23
San Biagio Platani	34.031,25	-	1.145,50	35.176,75
San Biagio Saracinisco	3.384,93	-	1.147,50	4.532,43
San Biase	723,00	48,50	132,50	904,00
San Bonifacio	364.253,60	6.044,00	184.627,01	554.924,61
San Buono	8.114,06	496,49	670,92	9.281,47
San Calogero	8.627,80	16,50	4.341,50	12.985,80
San Candido	114.738,97	-	4.790,36	119.529,33
San Canzian d'Isonzo	156.743,92	31.535,00	127.399,50	315.678,42
San Carlo Canavese	129.821,55	-	37.704,00	167.525,55
San Casciano dei Bagni	42.714,96	18,00	1.230,50	43.963,46
San Casciano in Val di Pesa	1.281.134,12	81,50	42.601,65	1.323.817,27
San Cassiano	8.502,82	-	758,00	9.260,82
San Cataldo	85.090,79	166,34	1.738,42	86.995,55
San Cesareo	571.598,11	-	18.052,73	589.650,84
San Cesario di Lecce	66.178,74	743,00	20.207,66	87.129,40
San Cesario sul Panaro	266.643,36	123,52	209.544,02	476.310,90
San Chirico Nuovo	4.460,39	-	313,16	4.773,55




Distribuzione comunale dell'incremento del limite massimo di ricorso all'anticipazione di tesoreria				
COMUNE	50% gettito IMU abitazione principale e relative pertinenze (ad aliquota di base o maggiorata con deliberazione comunale nel 2012) (A)	50% gettito IMU, comprensivo delle variazioni deliberate dai comuni, unità immobiliari delle cooperative edilizie a proprietà indivisa adibite a abitazioni principali e alloggi assegnati dagli IACP o dagli enti di edilizia e residenziale pubblica, comunque denominati, aventi le stesse finalità degli IACP, istituiti in attuazione dell'art. 93 del DPR 616/1977	50% gettito IMU terreni agricoli e fabbricati rurali di cui all'articolo 13, commi 4, 5 e 8, del decreto-legge 6 dicembre 2011, n. 201, convertito con modificazioni dalla legge 22 dicembre 2011, n. 214 e successive modificazioni (C)	Totale art. 1, c. 2 (A) + (B) + (C)
San Chirico Raparo	1.699,73	-	800,00	2.499,73
San Cipirello	31.308,40	1.671,00	5.977,81	38.957,21
San Cipriano d'Aversa	179.543,13	2.488,00	51.131,25	233.162,38
San Cipriano Picentino	189.438,62	90,50	5.382,87	194.911,99
San Cipriano Po	2.872,50	-	31.853,08	34.725,58
San Clemente	157.784,69	-	47.258,47	205.043,16
San Colombano al Lambro	318.931,74	5.512,50	58.668,05	383.112,29
San Colombano Belmonte	7.550,96	-	94,00	7.644,96
San Colombano Certenoli	29.721,75	-	1.265,00	30.986,75
San Cono	12.507,24	83,50	569,87	13.160,61
San Cosmo Albanese	1.326,50	-	312,00	1.638,50
San Costantino Albanese	1.423,68	11,00	275,05	1.709,73
San Costantino Calabro	4.781,32	-	661,00	5.442,32
San Costanzo	88.833,08	3.017,50	130.703,80	222.554,38
San Cristoforo	15.122,13	-	1.637,26	16.759,39
San Damiano al Colle	8.530,58	-	47.625,64	56.156,22
San Damiano d'Asti	87.589,04	-	208.112,06	295.701,10
San Damiano Macra	4.389,00	-	805,00	5.194,00
San Daniele del Friuli	227.531,52	1.153,50	6.859,22	235.544,24
San Daniele Po	24.188,45	504,50	78.108,27	102.801,22
San Demetrio Corone	8.093,89	-	2.978,35	11.072,24
San Demetrio ne' Vestini	32.254,13	373,25	1.373,54	34.000,92
San Didero	9.578,50	-	338,50	9.917,00
San Donà di Piave	1.182.679,84	19.755,00	314.995,37	1.517.430,21
San Donaci	100.003,27	-	98.111,38	198.114,65
San Donato di Lecce	33.115,71	10,00	4.730,11	37.855,82
San Donato di Ninea	8.611,76	-	315,77	8.927,53
San Donato Milanese	1.420.626,61	32.447,50	33.312,48	1.486.386,59
San Donato Val di Comino	23.751,79	-	947,40	24.699,19
San Dorligo della Valle - Dolina	275.645,32	3.829,78	4.105,55	283.580,65
San Fedele Intelvi	65.932,95	-	405,50	66.338,45
San Fele	30.092,00	-	1.367,96	31.459,96
San Felice a Cancellò	187.324,55	126,50	80.878,22	268.329,27
San Felice Circeo	283.614,59	255,00	181.079,43	464.949,02
San Felice del Benaco	110.219,17	597,50	8.374,67	119.191,34
San Felice del Molise	8.532,00	-	419,50	8.951,50
San Felice sul Panaro	242.910,37	-	333.529,50	576.439,87
San Ferdinando	12.406,66	550,50	89.997,69	102.954,85
San Ferdinando di Puglia	422.594,48	16.678,19	195.439,62	634.712,29
San Fermo della Battaglia	167.774,18	19,00	780,06	168.573,24
San Fili	55.152,81	2.753,50	1.649,41	59.555,72
San Filippo del Mela	23.186,21	384,00	43.897,45	67.467,66
San Fior	222.047,34	-	63.784,06	285.811,40
San Fiorano	54.940,74	648,00	44.448,52	100.037,26
San Fiorano del Collio	11.944,47	-	82,50	12.026,97
San Floro	4.987,15	3,50	3.274,16	8.264,81
San Francesco al Campo	217.274,24	18,50	48.849,35	266.142,09
San Fratello	24.128,86	2.450,00	2.046,00	28.624,86
San Gavino Monreale	108.374,19	16.789,08	89.415,91	214.579,18
San Gemini	79.798,91	6.419,09	1.969,24	88.187,24
San Genesio Atesino	111.532,69	-	3.639,06	115.171,75
San Genesio ed Uniti	124.196,67	200,89	43.906,53	168.304,09
San Gennaro Vesuviano	225.487,94	2.281,44	42.102,30	269.871,68
San Germano Chisone	21.589,29	81,00	403,00	22.073,29
San Germano del Berico	20.667,02	-	7.800,33	28.467,35
San Germano Vercellese	17.238,89	-	211.588,22	228.827,11
San Gervasio Bresciano	4.909,47	-	50.967,77	55.877,24
San Giacomo degli Schiavoni	63.025,80	290,50	1.428,69	64.744,99
San Giacomo delle Segnate	15.132,46	-	105.673,15	120.805,61
San Giacomo Filippo	2.922,15	-	56,84	2.978,99
San Giacomo Vercellese	3.594,81	-	59.442,54	63.037,35
San Gillo	124.820,42	-	16.083,52	140.903,94
San Gimignano	296.402,44	-	76.601,77	373.004,21
San Ginesio	149.174,46	492,50	1.877,26	151.544,22
San Giorgio a Cremano	1.277.299,29	3.610,32	36.189,27	1.317.098,88
San Giorgio a Liri	87.546,76	6,50	1.803,50	89.356,76
San Giorgio Albanese	1.923,36	-	4.341,50	6.264,86
San Giorgio Canavese	105.192,30	68,50	75.363,11	180.623,91
San Giorgio del Sannio	192.446,12	1,00	12.184,70	204.631,82
San Giorgio della Richinvelda	129.903,10	108,50	236.967,17	366.978,77
San Giorgio delle Pertiche	304.880,24	-	62.607,37	367.487,61
San Giorgio di Lomellina	3.840,97	-	194.025,42	197.866,39
San Giorgio di Mantova	125.553,82	1.120,50	151.587,07	278.261,39
San Giorgio di Nogaro	158.980,45	6.876,50	83.691,73	249.548,68




Distribuzione comunale dell'incremento del limite massimo di ricorso all'anticipazione di tesoreria				
COMUNE	50% gettito IMU abitazione principale e relative pertinenze (ad aliquota di base o maggiorata con deliberazione comunale nel 2012) (A)	50% gettito IMU, comprensivo delle variazioni deliberate dai comuni, unità immobiliari delle cooperative edilizie a proprietà indivisa adibite a abitazioni principali e alloggi assegnati dagli IACP o dagli enti di edilizia e residenziale pubblica, comunque denominati, aventi le stesse finalità degli IACP, istituiti in attuazione dell'art. 93 del DPR 616/1977	50% gettito IMU terreni agricoli e fabbricati rurali di cui all'articolo 13, commi 4, 5 e 8, del decreto-legge 6 dicembre 2011, n. 201, convertito con modificazioni dalla legge 22 dicembre 2011, n. 214 e successive modificazioni (C)	Totale art. 1, c. 2 (A) + (B) + (C)
San Giorgio di Pesaro	51.124,82	2.558,00	1.045,48	54.728,30
San Giorgio di Piano	334.722,35	-	199.798,65	534.521,00
San Giorgio in Bosco	192.181,96	58,50	113.978,53	306.218,99
San Giorgio Ionico	516.226,70	-	82.468,93	598.695,63
San Giorgio La Molara	24.158,87	32,50	1.463,00	25.654,37
San Giorgio Lucano	5.180,03	2.681,00	644,67	8.505,70
San Giorgio Monferrato	38.119,14	-	5.317,07	43.436,21
San Giorgio Morgeto	11.111,45	-	863,50	11.974,95
San Giorgio Piacentino	135.889,25	75,00	125.576,84	261.541,09
San Giorgio Scarampi	809,00	-	193,00	1.002,00
San Giorgio su Legnaro	130.333,29	345,00	2.503,55	133.181,84
San Giorio di Susa	23.726,15	-	493,50	24.219,65
San Giovanni a Piro	53.506,19	84,50	1.745,57	55.336,26
San Giovanni al Natisone	149.597,34	2.650,50	56.140,16	208.388,00
San Giovanni Bianco	77.811,01	142,00	732,48	78.685,49
San Giovanni d'Asso	47.251,57	-	13.378,99	60.630,56
San Giovanni del Dosso	19.191,53	47,00	100.016,80	119.255,33
San Giovanni di Gerace	2.013,73	84,00	543,76	2.641,49
San Giovanni Gemini	36.493,62	300,00	852,00	37.645,62
San Giovanni Ilanone	49.926,49	209,50	1.084,24	51.220,23
San Giovanni in Croce	23.159,10	2.357,50	56.161,24	81.677,84
San Giovanni in Fiore	25.025,56	1,00	3.592,48	28.619,04
San Giovanni in Galdo	5.753,06	132,50	482,07	6.367,63
San Giovanni in Marignano	340.036,63	-	82.035,13	422.071,76
San Giovanni in Persiceto	1.818.963,10	1.145,50	721.583,59	2.541.692,19
San Giovanni Incarico	27.828,63	68,50	1.281,01	29.178,14
San Giovanni la Punta	969.566,94	233,50	18.180,32	987.980,76
San Giovanni Lipioni	1.772,83	-	238,00	2.010,83
San Giovanni Lupatoto	684.081,35	9.802,50	94.364,89	788.248,74
San Giovanni Rotondo	627.326,37	5.509,76	14.459,74	647.295,87
San Giovanni Suergiu	56.191,43	2.750,00	5.988,87	64.930,30
San Giovanni Teatino	383.701,83	17.347,50	35.527,57	436.576,90
San Giovanni Valdarno	544.912,39	56,00	15.539,31	560.507,70
San Giuliano del Sannio	14.999,37	217,50	237,00	15.453,87
San Giuliano di Puglia	6.407,21	304,00	320,49	7.031,70
San Giuliano Milanese	909.763,84	45.741,47	113.996,80	1.069.502,11
San Giuliano Terme	2.836.612,81	678,00	232.223,89	3.069.514,70
San Giuseppe Jato	86.151,14	774,00	2.941,72	89.866,86
San Giuseppe Vesuviano	626.651,20	7.410,70	90.108,52	724.170,42
San Giustino	335.793,48	4.519,67	1.995,50	342.308,65
San Giusto Canavese	110.721,13	-	34.784,75	145.505,88
San Godenzo	22.393,05	86,50	1.499,00	23.978,55
San Gregorio da Sassola	11.529,42	-	1.399,00	12.928,42
San Gregorio di Catania	386.121,99	-	25.152,71	411.274,70
San Gregorio d'Ippona	1.321,85	-	1.136,05	2.457,90
San Gregorio Magno	75.530,54	9,50	816,00	76.356,04
San Gregorio Matese	19.547,52	41,00	267,50	19.856,02
San Gregorio nelle Alpi	22.546,88	2.596,50	260,00	25.403,38
San Lazzaro di Savena	3.235.866,44	-	203.288,79	3.439.155,23
San Leo	19.367,86	394,50	4.207,70	23.970,06
San Leonardo	12.836,55	42,00	287,50	13.166,05
San Leonardo in Passiria	96.546,25	-	2.240,00	98.786,25
San Leucio del Sannio	41.838,67	-	2.509,34	44.348,01
San Lorenzello	53.818,18	-	2.285,68	56.103,86
San Lorenzo	5.867,55	-	5.819,29	11.686,84
San Lorenzo al Mare	59.380,23	-	15.392,47	74.772,70
San Lorenzo Bellizzi	1.497,50	-	513,41	2.010,91
San Lorenzo del Vallo	15.019,14	187,50	25.779,98	40.986,62
San Lorenzo di Sebato	133.815,57	-	6.386,16	140.201,73
San Lorenzo in Banale	23.610,71	457,50	241,00	24.309,21
San Lorenzo in Campo	28.759,70	1.186,00	3.303,92	33.249,62
San Lorenzo Isonzo	46.367,70	1.149,00	4.632,59	52.149,29
San Lorenzo Maggiore	37.010,96	-	1.200,61	38.211,57
San Lorenzo Nuovo	58.084,04	329,34	2.210,72	60.624,10
San Luca	5.848,04	-	305,25	6.153,29
San Lucido	46.255,30	12,00	1.046,24	47.313,54
San Lupo	14.397,66	-	357,76	14.755,42
San Mango d'Aquino	460,00	346,50	155,00	961,50
San Mango Piemonte	41.258,03	-	11.201,00	52.459,03
San Mango sul Calore	12.998,59	49,00	448,00	13.495,59
San Marcellino	89.929,37	2.079,00	43.134,58	135.142,95
San Marcello	35.361,30	505,00	55.497,56	91.363,86
San Marcello Pistoiese	185.606,85	4.541,00	921,50	191.069,35
San Marco Argentano	106.669,70	534,50	3.255,18	110.459,38




Distribuzione comunale dell'incremento del limite massimo di ricorso all'anticipazione di tesoreria				
COMUNE	50% gettito IMU abitazione principale e relative pertinenze (ad aliquota di base o maggiorata con deliberazione comunale nel 2012) (A)	50% gettito IMU, comprensivo delle variazioni deliberate dai comuni, unità immobiliari delle cooperative edilizie a proprietà indivisa adibite a abitazioni principali e alloggi assegnati dagli IACP o dagli enti di edilizia e residenziale pubblica, comunque denominati, aventi le stesse finalità degli IACP, istituiti in attuazione dell'art. 93 del DPR 616/1977	50% gettito IMU terreni agricoli e fabbricati rurali di cui all'articolo 13, commi 4, 5 e 8, del decreto-legge 6 dicembre 2011, n. 201, convertito con modificazioni dalla legge 22 dicembre 2011, n. 214 e successive modificazioni (C)	Totale art. 1, c. 2 (A) + (B) + (C)
San Marco d'Alunzio	6.343,71	122,00	1.007,50	7.473,21
San Marco dei Cavoti	66.094,39	-	1.416,67	67.511,06
San Marco Evangelista	97.679,39	379,50	26.535,42	124.594,31
San Marco in Lamis	181.355,85	1.780,83	10.145,53	193.282,21
San Marco la Catola	26.861,22	753,79	1.305,89	28.920,90
San Martino al Tagliamento	35.136,42	104,00	83.434,10	118.674,52
San Martino Alfieri	6.793,88	-	30.184,69	36.978,57
San Martino Buon Albergo	487.204,65	539,00	138.383,11	626.126,76
San Martino Canavese	27.875,45	-	14.925,89	42.801,34
San Martino d'Agri	2.597,05	-	480,50	3.077,55
San Martino dall'Argine	27.819,59	-	92.262,10	120.081,69
San Martino del Lago	17.617,99	-	34.327,79	51.945,78
San Martino di Finita	8.233,13	-	468,00	8.701,13
San Martino di Lupari	402.810,79	712,00	88.922,57	492.445,36
San Martino di Venezze	98.542,59	920,00	161.824,70	261.287,29
San Martino in Badia	55.475,72	-	4.119,50	59.595,22
San Martino in Passiria	95.624,38	-	1.477,50	97.101,88
San Martino in Pensilis	51.283,49	10.861,00	19.201,08	81.345,57
San Martino in Rio	403.172,10	-	129.981,24	533.153,34
San Martino in Strada	48.224,67	-	64.781,95	113.006,62
San Martino Sannita	27.382,20	-	997,94	28.380,14
San Martino Siccomario	175.091,47	6.929,28	70.221,54	252.242,29
San Martino sulla Murrucina	18.713,80	-	1.654,53	20.368,33
San Martino Valle Caudina	31.642,49	-	31.908,21	63.550,70
San Marzano di San Giuseppe	104.134,59	-	64.653,93	168.788,52
San Marzano Oliveto	9.025,21	-	56.498,37	65.523,58
San Marzano sul Sarno	75.547,78	76,00	52.585,58	128.209,36
San Massimo	9.023,34	-	340,74	9.364,08
San Maurizio Canavese	296.427,37	599,50	68.142,57	365.169,44
San Maurizio d'Opaglio	84.876,23	1.839,00	485,50	87.200,73
San Mauro Castelverde	3.228,20	31,50	801,50	4.061,20
San Mauro Cilento	16.452,14	-	700,50	17.152,64
San Mauro di Saline	3.649,00	-	567,50	4.216,50
San Mauro Forte	7.079,51	1.761,00	1.344,00	10.184,51
San Mauro la Bruca	2.781,09	-	184,04	2.965,13
San Mauro Marchesato	6.219,90	-	1.544,65	7.764,55
San Mauro Pascoli	409.953,86	-	96.905,16	506.859,02
San Mauro Torinese	952.045,44	41.109,50	17.319,04	1.010.473,98
San Michele al Tagliamento	176.276,83	4.982,50	472.226,56	653.485,89
San Michele all'Adige	30.233,79	2.322,50	568,50	33.124,79
San Michele di Ganzaria	29.410,97	17,50	1.204,48	30.632,95
San Michele di Serino	43.494,89	118,00	19.569,64	63.182,53
San Michele Mondovì	10.288,82	166,00	5.644,50	16.099,32
San Michele Salentino	67.931,60	-	5.724,91	73.656,51
San Miniato	1.111.629,58	58,00	115.183,05	1.226.870,63
San Nazario	17.914,91	161,00	225,50	18.301,41
San Nazzaro	23.331,32	-	958,54	24.289,86
San Nazzaro Sesia	11.808,31	-	65.765,30	77.573,61
San Nazzaro Val Cavargna	8.895,04	-	6,50	8.901,54
San Nicandro Garganico	214.792,65	56,00	5.443,00	220.291,65
San Nicola Arcella	30.035,37	659,00	636,58	31.330,95
San Nicola Baronia	7.234,20	283,00	135,00	7.652,20
San Nicola da Crissa	4.941,05	-	731,60	5.672,65
San Nicola dell'Alto	3.790,48	-	112,50	3.902,98
San Nicola la Strada	417.470,71	1.705,50	20.239,15	439.415,36
San Nicola Manfredi	113.544,69	14,00	4.634,44	118.193,13
San Nicolò d'Arcidano	22.337,32	146,50	20.540,24	43.024,06
San Nicolò di Comelico	5.895,14	-	174,50	6.069,64
San Nicolò Gerrei	6.306,24	1.738,00	296,22	8.340,46
San Pancrazio	41.366,32	-	1.950,00	43.316,32
San Pancrazio Salentino	112.317,54	-	169.113,87	281.431,41
San Paolo	38.894,47	432,00	117.977,39	157.303,86
San Paolo Albanese	921,50	-	186,00	1.107,50
San Paolo Bel Sito	74.387,82	67,39	25.045,38	99.500,59
San Paolo Cervo	4.407,33	-	510,97	4.918,30
San Paolo d'Argon	132.987,87	-	4.586,95	137.574,82
San Paolo di Civitate	124.343,73	2.653,71	304.596,03	431.593,47
San Paolo di Jesi	14.927,13	55,50	5.282,50	20.265,13
San Paolo Solbrito	9.020,72	-	2.168,40	11.189,12
San Pellegrino Terme	43.498,53	57,00	188,50	43.744,03
San Pier d'Isonzo	49.020,21	6.918,00	25.908,17	81.846,38
San Pier Niceto	13.556,39	79,00	5.605,67	19.241,06
San Piero a Sieve	92.368,73	-	1.828,50	94.197,23
San Piero Patti	25.150,04	1.977,00	3.665,15	30.792,19



Distribuzione comunale dell'incremento del limite massimo di ricorso all'anticipazione di tesoreria				
COMUNE	50% gettito IMU abitazione principale e relative pertinenze (ad aliquota di base o maggiorata con deliberazione comunale nel 2012) (A)	50% gettito IMU, comprensivo delle variazioni deliberate dai comuni, unità immobiliari delle cooperative edilizie a proprietà indivisa adibite a abitazioni principali e alloggi assegnati dagli IACP o dagli enti di edilizia e residenziale pubblica, comunque denominati, aventi le stesse finalità degli IACP, istituiti in attuazione dell'art. 93 del DPR 616/1977	50% gettito IMU terreni agricoli e fabbricati rurali di cui all'articolo 13, commi 4, 5 e 8, del decreto-legge 6 dicembre 2011, n. 201, convertito con modificazioni dalla legge 22 dicembre 2011, n. 214 e successive modificazioni (C)	Totale art. 1, c. 2 (A) + (B) + (C)
San Pietro a Maida	16.430,93	671,00	1.119,75	18.221,68
San Pietro al Natosone	31.979,72	17,00	192,88	32.189,60
San Pietro al Tanagro	51.782,24	76,00	532,19	52.390,43
San Pietro Apostolo	1.730,95	-	567,50	2.298,45
San Pietro Avellana	3.696,82	444,11	316,77	4.457,70
San Pietro Clarenza	197.207,16	437,50	2.896,60	200.541,26
San Pietro di Cadore	11.564,16	497,00	115,54	12.176,70
San Pietro di Caridà	4.481,58	-	1.140,93	5.622,51
San Pietro di Feletto	232.400,55	288,00	12.157,41	244.845,96
San Pietro di Morubio	40.670,76	276,50	92.636,26	133.583,52
San Pietro in Amantea	2.695,47	-	1.810,12	4.505,59
San Pietro in Cariano	399.665,67	893,00	116.123,78	516.682,45
San Pietro in Casale	550.341,66	466,00	525.228,99	1.076.036,65
San Pietro in Cerro	17.188,58	-	93.951,45	111.140,03
San Pietro in Gu	127.779,05	65,50	82.883,27	210.727,82
San Pietro in Guarano	81.226,56	6,00	1.518,98	82.751,54
San Pietro in Lama	14.650,92	-	15.035,50	29.686,42
San Pietro Infine	10.390,68	70,00	688,00	11.148,68
San Pietro Mosezzo	44.088,39	-	266.247,52	310.335,91
San Pietro Mussolino	24.975,09	20,00	68,50	25.063,59
San Pietro Val Lemina	55.511,97	-	1.198,50	56.710,47
San Pietro Vernotico	329.314,14	-	167.880,21	497.194,35
San Pietro Viminario	73.217,04	94,00	53.036,47	126.347,51
San Pio delle Camere	8.891,13	-	237,39	9.128,52
San Polo dei Cavalieri	53.851,49	37,00	1.597,95	55.486,44
San Polo d'Enza	225.052,85	-	46.570,81	271.623,66
San Polo di Piave	76.685,59	-	101.039,17	177.724,76
San Polo Matese	4.279,56	-	212,50	4.492,06
San Ponso	8.961,28	-	10.995,56	19.956,84
San Possidonio	73.985,67	-	117.086,86	191.072,53
San Potito Sannitico	40.960,29	-	789,50	41.749,79
San Potito Ultra	16.694,73	-	1.588,58	18.283,31
San Prisco	244.773,62	16,50	19.578,93	264.369,05
San Procopio	2.748,43	-	1.853,99	4.602,42
San Prospero	157.772,66	530,50	240.044,68	398.347,84
San Quirico d'Orcia	87.052,56	-	9.690,20	96.742,76
San Quirino	175.640,57	959,00	185.404,28	362.003,85
San Raffaele Cimena	166.494,80	329,00	25.035,20	191.859,00
San Roberto	2.802,50	326,00	1.396,00	4.524,50
San Rocco al Porto	84.511,83	2.255,00	91.532,58	178.299,41
San Romano in Garfagnana	17.178,89	17,00	473,81	17.669,70
San Rufo	17.569,29	-	482,11	18.051,40
San Salvatore di Fitalia	4.250,00	-	2.887,00	7.137,00
San Salvatore Monferrato	192.129,34	9,50	69.919,53	262.058,37
San Salvatore Telesino	78.007,19	-	4.568,62	82.575,81
San Salvo	512.355,33	333,00	10.222,00	522.910,33
San Sebastiano al Vesuvio	506.082,60	14.369,44	15.982,91	536.434,95
San Sebastiano Curone	17.207,87	14,00	386,00	17.607,87
San Sebastiano da Po	48.820,91	59,50	17.059,92	65.940,33
San Secondo di Pinerolo	143.927,02	83,00	2.424,00	146.434,02
San Secondo Parmense	210.560,32	-	221.135,65	431.695,97
San Severino Lucano	3.188,49	-	232,58	3.421,07
San Severino Marche	267.995,65	7.086,00	6.020,77	281.102,42
San Severo	1.854.422,77	127.652,40	1.142.630,23	3.124.705,40
San Siro	60.049,97	53,50	580,02	60.683,49
San Sossio Baronia	14.941,85	-	335,50	15.277,35
San Sostene	4.176,60	470,50	3.164,54	7.811,64
San Sosti	18.642,53	98,00	323,50	19.064,03
San Sperate	75.337,03	48,00	97.694,50	173.079,53
San Tammaro	57.899,01	-	263.526,55	321.425,56
San Teodoro	7.116,84	-	340,74	7.457,58
San Teodoro	109.234,92	358,50	1.613,00	111.206,42
San Tomaso Agordino	3.863,00	278,50	43,00	4.184,50
San Valentino in Abruzzo Citeriore	21.104,43	84,50	1.120,78	22.309,71
San Valentino Torio	152.145,78	-	91.007,96	243.153,74
San Venanzo	49.400,52	103,19	2.211,44	51.715,15
San Vendemiano	283.922,23	43,50	53.475,71	337.441,44
San Vero Milis	34.511,13	282,00	5.204,94	39.998,07
San Vincenzo	498.233,00	109,00	37.353,87	535.695,87
San Vincenzo La Costa	19.998,66	-	932,50	20.931,16
San Vincenzo Valle Roveto	19.969,14	2.959,84	765,76	23.694,74
San Vitaniano	87.875,55	2.129,82	71.399,61	161.404,98
San Vito	37.375,03	2.815,50	2.799,59	42.990,12
San Vito al Tagliamento	570.352,02	13.838,50	250.915,78	835.106,30




Distribuzione comunale dell'incremento del limite massimo di ricorso all'anticipazione di tesoreria				
COMUNE	50% gettito IMU abitazione principale e relative pertinenze (ad aliquota di base o maggiorata con deliberazione comunale nel 2012) (A)	50% gettito IMU, comprensivo delle variazioni deliberate dai comuni, unità immobiliari delle cooperative edilizie a proprietà indivisa adibite a abitazioni principali e alloggi assegnati dagli IACP o dagli enti di edilizia e residenziale pubblica, comunque denominati, aventi le stesse finalità degli IACP, istituiti in attuazione dell'art. 93 del DPR 616/1977	50% gettito IMU terreni agricoli e fabbricati rurali di cui all'articolo 13, commi 4, 5 e 8, del decreto-legge 6 dicembre 2011, n. 201, convertito con modificazioni dalla legge 22 dicembre 2011, n. 214 e successive modificazioni (C)	Totale art. 1, c. 2 (A) + (B) + (C)
San Vito al Torre	40.077,74	58,00	47.054,64	87.190,38
San Vito Chietino	104.838,88	453,97	43.225,19	148.518,04
San Vito dei Normanni	298.014,49	2.448,50	185.937,73	486.400,72
San Vito di Cadore	62.803,06	383,00	154,63	63.340,69
San Vito di Fagagna	40.191,84	-	30.886,70	71.078,54
San Vito di Leguzzano	98.309,98	43,50	2.152,51	100.505,99
San Vito Lo Capo	63.461,89	91,05	2.501,29	66.054,23
San Vito Romano	98.064,24	221,50	1.657,01	99.942,75
San Vito sullo Ionio	12.477,45	-	3.416,50	15.893,95
San Vittore del Lazio	24.730,28	5,00	1.637,23	26.372,51
San Vittore Olona	171.377,01	1.106,50	5.427,43	177.910,94
San Zeno di Montagna	34.105,85	-	1.074,50	35.180,35
San Zeno Naviglio	54.759,77	2.574,50	23.502,87	80.837,14
San Zenone al Lambro	56.354,80	1.176,50	36.124,47	93.655,77
San Zenone al Po	7.643,88	-	27.036,22	34.680,10
San Zenone degli Ezzelini	242.887,28	-	65.894,94	308.782,22
Sanarica	5.649,45	-	1.895,29	7.544,74
Sandigliano	91.056,97	-	24.190,22	115.247,19
Sandriago	318.832,09	2.443,96	100.611,43	421.887,48
Sanfrè	49.577,94	-	26.888,64	76.466,58
Sanfront	14.545,75	-	586,50	15.132,25
Sangano	276.644,83	-	1.389,50	278.034,33
Sangiano	11.650,80	-	244,00	11.894,80
Sanguinetto	12.659,94	-	773,35	13.433,29
Sanguinetto	85.485,77	-	76.225,28	161.711,05
Sanlun	85.777,10	12.076,00	127.782,97	225.636,07
Sannazzaro de' Burgondi	13.127,10	331,34	112.965,01	126.423,45
Sannicandro di Bari	136.127,95	639,50	30.969,53	167.736,98
Sannicola	29.091,39	199,50	9.438,20	38.729,09
Sanremo	2.005.575,41	7.524,00	1.093.083,40	3.106.182,81
Sansepolcro	482.133,24	45,50	1.930,46	484.109,20
Santa Brigida	4.879,22	17,00	149,60	5.045,82
Santa Caterina Albanese	8.993,63	-	683,86	9.677,49
Santa Caterina dello Ionio	3.841,00	112,50	1.679,66	5.633,16
Santa Caterina Villarmosa	7.198,85	-	3.436,87	10.635,72
Santa Cesarea Terme	21.638,60	60,50	3.827,12	25.526,22
Santa Cristina d'Aspromonte	2.321,21	22,50	173,00	2.516,71
Santa Cristina e Bissone	22.289,27	120,50	112.528,88	134.938,65
Santa Cristina Gela	15.149,06	54,00	1.150,69	16.353,75
Santa Cristina Valgardena	111.587,44	-	951,50	112.538,94
Santa Croce Camerina	84.493,07	-	61.024,60	145.517,67
Santa Croce del Sannio	10.533,68	-	613,50	11.147,18
Santa Croce di Magliano	31.450,74	959,50	4.505,37	36.915,61
Santa Croce sull'Arno	614.065,44	64,50	30.002,85	644.132,79
Santa Domenica Talao	7.369,32	21,50	590,20	7.981,02
Santa Domenica Vittoria	9.590,34	16,50	590,75	10.197,59
Santa Elisabetta	14.457,28	-	357,13	14.814,41
Santa Fiora	72.871,93	8,50	1.691,28	74.571,71
Santa Flavia	155.884,76	17,50	114.640,70	270.542,96
Santa Giuletta	17.073,29	2.662,28	66.224,18	85.959,75
Santa Giusta	78.008,48	1.158,50	1.242,05	80.409,03
Santa Giustina	73.758,29	4.359,00	494,50	78.611,79
Santa Giustina in Colle	232.667,80	-	73.278,42	305.946,22
Santa Luce	47.781,23	4,00	29.731,43	77.516,66
Santa Lucia del Mela	13.859,54	-	5.394,39	19.253,93
Santa Lucia di Piave	426.951,16	-	68.198,57	495.149,73
Santa Lucia di Serino	37.532,84	-	9.166,87	46.699,71
Santa Margherita d'Adige	54.761,52	195,00	46.503,52	101.460,04
Santa Margherita di Belice	99.845,04	7.258,50	5.308,38	112.411,92
Santa Margherita di Staffora	5.791,73	27,50	607,00	6.426,23
Santa Margherita Ligure	664.509,31	749,00	8.801,56	674.059,87
Santa Maria a Monte	372.663,17	-	62.983,40	435.646,57
Santa Maria a Vico	248.971,72	2.112,50	31.987,93	283.072,15
Santa Maria Capua Vetere	1.263.921,06	70.284,00	146.910,21	1.481.115,27
Santa Maria Coghinas	17.899,50	2.080,00	17.350,08	37.329,58
Santa Maria del Cedro	89.271,13	88,50	4.171,03	93.530,66
Santa Maria del Molise	4.995,71	-	260,50	5.256,21
Santa Maria della Versa	68.043,12	-	10.320,54	78.363,66
Santa Maria di Licodia	135.432,47	-	11.562,61	146.995,08
Santa Maria di Sala	154.770,44	3.390,00	91.790,32	249.950,76
Santa Maria Hoè	85.950,45	-	350,00	86.300,45
Santa Maria Imbaro	26.826,04	121,53	2.818,42	29.765,99
Santa Maria la Carità	116.922,09	10,30	36.934,36	153.866,75
Santa Maria la Fossa	25.374,21	531,00	147.449,87	173.355,08



Distribuzione comunale dell'incremento del limite massimo di ricorso all'anticipazione di tesoreria				
COMUNE	50% gettito IMU abitazione principale e relative pertinenze (ad aliquota di base o maggiorata con deliberazione comunale nel 2012) (A)	50% gettito IMU, comprensivo delle variazioni deliberate dai comuni, unità immobiliari delle cooperative edilizie a proprietà indivisa adibite a abitazioni principali e alloggi assegnati dagli IACP o dagli enti di edilizia e residenziale pubblica, comunque denominati, aventi le stesse finalità degli IACP, istituiti in attuazione dell'art. 93 del DPR 616/1977	50% gettito IMU terreni agricoli e fabbricati rurali di cui all'articolo 13, commi 4, 5 e 8, del decreto-legge 6 dicembre 2011, n. 201, convertito con modificazioni dalla legge 22 dicembre 2011, n. 214 e successive modificazioni (C)	Totale art. 1, c. 2 (A) + (B) + (C)
Santa Maria la Longa	57.678,56	-	93.366,35	151.044,91
Santa Maria Maggiore	32.295,29	15,00	302,00	32.612,29
Santa Maria Nuova	99.661,42	530,50	36.325,22	136.517,14
Santa Marina	56.116,00	69,50	1.006,64	57.192,14
Santa Marina Salina	25.278,87	-	571,16	25.850,03
Santa Marinella	976.274,08	127,50	100.958,30	1.077.359,88
Santa Ninfa	59.906,26	-	5.082,21	64.988,47
Santa Paolina	10.178,33	-	391,77	10.570,10
Santa Severina	3.723,40	-	2.352,11	6.075,51
Santa Sofia	131.230,99	-	3.270,11	134.501,10
Santa Sofia d'Epiro	4.528,87	-	1.008,00	5.536,87
Santa Teresa di Riva	103.686,86	2.605,00	46.404,82	152.696,68
Santa Teresa Gallura	150.210,50	2.559,00	3.447,97	156.217,47
Santa Venerina	71.104,93	208,00	13.976,50	85.289,43
Santa Vittoria d'Alba	17.903,50	-	13.242,24	31.145,74
Santa Vittoria in Matenano	6.398,65	-	931,11	7.329,76
Santadi	25.025,02	5.181,50	650,30	30.856,82
Sant'Agapito	23.708,07	2,50	251,93	23.962,50
Sant'Agata Bolognese	245.770,02	-	226.162,49	471.932,51
Sant'Agata de' Goti	144.728,09	62,50	156.444,73	301.235,32
Sant'Agata del Bianco	1.063,50	-	200,03	1.263,53
Sant'Agata di Esaro	10.460,88	-	856,31	11.317,19
Sant'Agata di Militello	106.573,33	7.641,50	10.932,00	125.146,83
Sant'Agata di Puglia	12.034,59	230,88	4.316,71	16.582,18
Sant'Agata Feltria	13.292,38	1.117,00	2.510,72	16.920,10
Sant'Agata Fossili	8.520,28	-	3.303,84	11.824,12
Sant'Agata li Battiati	379.934,37	11,50	12.710,05	392.655,92
Sant'Agata sul Santemo	131.560,47	-	86.344,06	217.904,53
Sant'Agnetto	258.390,07	291,49	32.758,14	291.439,70
Sant'Agostino	268.402,68	-	188.341,94	456.744,62
Sant'Albano Stura	19.939,34	-	124.283,53	144.222,87
Sant'Alessio con Vialone	14.196,25	-	41.848,50	56.044,75
Sant'Alessio in Aspromonte	488,00	-	263,18	751,18
Sant'Alessio Siculo	11.656,75	1.047,50	19.203,99	31.908,24
Sant'Alfio	11.659,98	100,50	1.179,47	12.939,95
Sant'Ambrogio di Torino	104.977,71	-	5.100,00	110.077,71
Sant'Ambrogio di Valpicella	267.995,74	2.096,00	4.321,69	274.413,43
Sant'Ambrogio sul Garigliano	8.578,57	-	272,50	8.851,07
Sant'Anastasia	177.833,93	73,75	122.437,14	300.344,82
Sant'Anatolia di Narco	7.415,00	168,12	447,50	8.030,62
Sant'Andrea Apostolo dello Ionio	4.242,90	261,00	17.661,13	22.165,03
Sant'Andrea del Garigliano	12.972,73	-	134,00	13.106,73
Sant'Andrea di Conza	10.996,03	-	306,01	11.302,04
Sant'Andrea Fitis	12.117,71	-	613,88	12.731,59
Sant'Angelo a Cupolo	121.859,26	-	2.635,62	124.494,88
Sant'Angelo a Fasanella	4.203,68	-	917,95	5.121,63
Sant'Angelo a Scala	3.643,21	-	1.246,55	4.889,76
Sant'Angelo all'Esca	8.780,45	257,00	1.219,50	10.256,95
Sant'Angelo d'Alife	31.829,80	196,50	2.168,54	34.194,84
Sant'Angelo dei Lombardi	78.728,14	1.570,00	877,27	81.175,41
Sant'Angelo del Pesco	10.657,99	255,80	130,50	11.044,29
Sant'Angelo di Brolo	10.161,86	-	1.827,19	11.989,05
Sant'Angelo di Piove di Sacco	240.625,31	2.736,00	48.347,94	291.709,25
Sant'Angelo in Lizzola	182.462,43	2.993,00	3.668,52	189.123,95
Sant'Angelo in Pontano	23.930,48	143,50	665,61	24.739,59
Sant'Angelo in Vado	40.034,52	289,00	873,78	41.197,30
Sant'Angelo Le Fratte	609,58	-	80,00	689,58
Sant'Angelo Limosano	1.929,32	-	277,50	2.206,82
Sant'Angelo Lodigiano	398.472,62	15.602,00	78.808,11	492.882,73
Sant'Angelo Lomellina	9.526,64	-	69.257,47	78.784,11
Sant'Angelo Muxaro	22.789,02	-	1.620,50	24.409,52
Sant'Angelo Romano	215.259,71	-	2.673,68	217.933,39
Sant'Anna Arresi	22.541,82	1.339,17	946,00	24.826,99
Sant'Anna d'Alfaedo	52.543,42	-	980,43	53.523,85
Sant'Antimo	175.755,40	18.115,68	40.354,02	234.225,10
Sant'Antioco	192.239,16	33.550,50	4.162,05	229.951,71
Sant'Antonino di Susa	113.335,93	963,50	818,50	115.117,93
Sant'Antonio Abate	417.747,25	3.919,32	77.094,03	498.760,60
Sant'Antonio di Gallura	19.167,32	201,00	1.309,01	20.677,33
Sant'Apollinare	24.115,75	79,50	850,50	25.045,75
Sant'Arcangelo	85.509,45	1.163,50	1.022,50	87.695,45
Sant'Arcangelo di Romagna	536.150,09	32,00	208.572,80	744.754,89
Sant'Arcangelo Trimonte	5.804,50	-	1.465,00	7.269,50
Sant'Arpino	95.071,72	1.563,50	18.850,94	115.486,16



Distribuzione comunale dell'incremento del limite massimo di ricorso all'anticipazione di tesoreria				
COMUNE	50% gettito IMU abitazione principale e relative pertinenze (ad aliquota di base o maggiorata con deliberazione comunale nel 2012) (A)	50% gettito IMU, comprensivo delle variazioni deliberate dai comuni, unità immobiliari delle cooperative edilizie a proprietà indivisa adibite a abitazioni principali e alloggi assegnati dagli IACP o dagli enti di edilizia e residenziale pubblica, comunque denominati, aventi le stesse finalità degli IACP, istituiti in attuazione dell'art. 93 del DPR 616/1977	50% gettito IMU terreni agricoli e fabbricati rurali di cui all'articolo 13, commi 4, 5 e 8, del decreto-legge 6 dicembre 2011, n. 201, convertito con modificazioni dalla legge 22 dicembre 2011, n. 214 e successive modificazioni (C)	Totale art. 1, c. 2 (A) + (B) + (C)
Sant'Arsenio	58.981,48	10,50	511,00	59.502,98
Sante Marie	14.695,36	548,80	826,95	16.071,11
Sant'Egidio alla Vibrata	190.213,85	2.806,00	16.305,45	209.325,30
Sant'Egidio del Monte Albino	81.748,68	-	62.521,10	144.269,78
Sant'Elena	97.812,77	226,50	38.702,00	136.741,27
Sant'Elena Sannita	2.453,97	-	361,35	2.815,32
Sant'Elia a Pianisi	4.982,40	369,00	645,00	5.996,40
Sant'Elia Fiumerapido	142.785,83	-	3.289,11	146.074,94
Sant'Elpidio a Mare	195.346,50	-	143.646,06	338.992,56
Santena	238.301,92	-	100.336,72	338.638,64
Santeramo in Colle	448.435,18	2.280,00	8.496,88	459.212,06
Sant'Eufemia a Maiella	3.177,50	-	56,50	3.234,00
Sant'Eufemia d'Aspromonte	5.983,16	48,00	2.139,00	8.170,16
Sant'Eusanio del Sangro	42.283,58	231,86	5.940,28	48.455,72
Sant'Eusanio Forconese	3.896,02	-	164,02	4.060,04
Santhià	218.615,19	10.653,50	316.193,88	545.462,57
Santi Cosma e Damiano	87.221,68	24,00	6.385,95	93.631,63
Sant'Illario dello Ionio	6.703,09	274,00	2.119,25	9.096,34
Sant'Illario d'Enza	427.776,71	35,00	97.282,53	525.074,24
Sant'Ippolito	12.692,07	178,00	658,01	13.528,08
Santo Stefano al Mare	67.649,61	721,00	154.366,43	222.737,04
Santo Stefano Belbo	68.646,38	381,00	26.551,46	95.578,84
Santo Stefano d'Aveto	67.322,33	-	876,59	68.198,92
Santo Stefano del Sole	24.322,21	41,50	22.229,06	46.592,77
Santo Stefano di Cadore	38.802,72	2.844,00	311,60	41.958,32
Santo Stefano di Camastra	44.998,87	11.060,50	3.420,43	59.479,80
Santo Stefano di Magra	225.586,30	11.893,00	6.672,23	244.151,53
Santo Stefano di Rogliano	15.108,62	165,00	304,50	15.578,12
Santo Stefano di Sessanio	1.217,88	-	60,00	1.277,88
Santo Stefano in Aspromonte	2.118,51	4,00	343,00	2.465,51
Santo Stefano Lodigiano	31.462,35	321,50	38.228,22	70.012,07
Santo Stefano Quisquina	17.150,77	-	1.801,71	18.952,48
Santo Stefano Roero	6.615,48	-	3.721,33	10.336,81
Santo Stefano Ticino	181.406,40	44,00	8.336,75	189.787,15
Santo Stino di Livenza	127.224,17	1.680,00	285.841,89	414.746,06
Sant'Olcese	310.774,21	-	26.642,80	337.417,01
Santomenna	6.104,50	-	272,21	6.376,71
Sant'Omero	110.581,81	167,00	13.741,75	124.490,56
Sant'Omobono Terme	79.372,50	118,00	301,00	79.791,50
Sant'Onofrio	17.181,95	-	1.700,00	18.881,95
Santopadre	2.777,83	-	269,66	3.047,49
Sant'Oreste	122.582,40	-	5.192,64	127.775,04
Santorso	150.720,66	493,50	2.356,00	153.570,16
Sant'Orsola Terme	25.732,50	-	251,50	25.984,00
Santu Lussurgiu	38.772,90	360,50	261,50	39.394,90
Sant'Urbano	89.482,66	601,50	154.583,59	244.667,75
Sanza	18.663,35	-	861,58	19.524,93
Sanzeno	30.417,50	-	78,50	30.496,00
Saonara	391.996,21	414,50	64.640,88	457.051,59
Saponara	2.904,02	-	25.845,88	28.749,90
Sappada	88.634,38	1.952,00	554,59	91.140,97
Sapri	30.865,52	37,00	784,00	31.686,52
Saracena	13.696,29	24,50	772,00	14.492,79
Saracinesco	4.384,69	70,50	631,02	5.086,21
Sarcedo	154.688,77	603,50	47.590,67	202.882,94
Sarconi	10.630,51	-	1.038,00	11.668,51
Sardara	50.619,00	845,00	3.545,32	55.009,32
Sardigliano	6.660,93	-	1.261,10	7.922,03
Sarego	99.189,14	166,50	15.881,60	115.237,24
Sarentino	240.835,84	-	9.405,00	250.240,84
Sarezzano	30.450,93	49,00	3.794,41	34.294,34
Sarezzo	319.704,36	3.227,50	638,09	323.569,95
Sarmato	67.685,49	-	99.307,44	166.992,93
Sarmede	88.069,82	-	493,36	88.563,18
Sarnano	111.585,60	2.284,00	2.043,34	115.912,94
Sarnico	44.162,48	190,50	328,50	44.681,48
Sarno	310.433,60	151,50	180.780,14	491.365,24
Sarmonico	18.207,13	62,00	109,38	18.378,51
Saronno	1.395.152,31	47.563,31	19.117,72	1.461.833,34
Sarre	190.627,59	-	626,50	191.254,09
Sarroch	63.475,09	4.579,50	3.812,50	71.867,09
Sarsina	59.021,08	-	1.972,50	60.993,58
Sarleano	206.113,31	84,50	5.307,02	211.504,83
Sarirana Lomellina	13.340,41	285,69	172.648,85	186.274,95



Distribuzione comunale dell'incremento del limite massimo di ricorso all'anticipazione di tesoreria				
COMUNE	50% gettito IMU abitazione principale e relative pertinenze (ad aliquota di base o maggiorata con deliberazione comunale nel 2012) (A)	50% gettito IMU, comprensivo delle variazioni deliberate dai comuni, unità immobiliari delle cooperative edilizie a proprietà indivisa adibite a abitazioni principali e alloggi assegnati dagli IACP o dagli enti di edilizia e residenziale pubblica, comunque denominati, aventi le stesse finalità degli IACP, istituiti in attuazione dell'art. 93 del DPR 616/1977	50% gettito IMU terreni agricoli e fabbricati rurali di cui all'articolo 13, commi 4, 5 e 8, del decreto-legge 6 dicembre 2011, n. 201, convertito con modificazioni dalla legge 22 dicembre 2011, n. 214 e successive modificazioni (C)	Totale art. 1, c. 2 (A) + (B) + (C)
Sarule	21.633,07	657,50	823,50	23.114,07
Sarzana	657.073,54	30.865,00	22.560,44	710.498,98
Sassano	74.688,44	-	2.224,52	76.912,96
Sassari	4.004.042,48	67.704,69	387.081,24	4.458.828,41
Sassello	72.735,77	-	5.448,59	78.184,36
Sassetta	11.941,88	-	2.088,90	14.030,78
Sassinoro	6.487,29	-	371,45	6.858,74
Sasso di Castalda	2.528,94	-	345,50	2.874,44
Sasso Marconi	775.636,20	252,50	10.228,06	786.116,76
Sassocorvaro	40.455,76	172,00	1.045,22	41.672,98
Sassoferlito	8.955,12	582,00	1.713,33	11.250,45
Sassoferrato	184.626,60	1.702,00	3.736,90	190.065,50
Sassuolo	1.983.259,67	8.936,91	53.169,94	2.045.366,52
Satriano	13.101,90	51,00	9.138,96	22.291,86
Satriano di Lucania	15.281,62	9,00	664,15	15.954,77
Sauris	1.102,00	-	84,50	1.186,50
Sauze di Cesana	3.567,74	92,00	698,46	4.358,20
Sauze d'Oulx	42.089,62	8,50	284,26	42.382,38
Sava	331.094,27	-	160.808,75	491.903,02
Savelli	2.462,50	-	106,00	2.568,50
Saviano	218.304,22	42,00	111.113,24	329.459,46
Savigliano	558.289,51	48.918,00	853.131,06	1.460.338,57
Savignano Irpino	4.027,15	13,00	2.388,94	6.429,09
Savignano sul Panaro	386.976,76	54,00	104.464,02	491.494,78
Savignano sul Rubicone	461.685,87	-	125.550,59	587.236,46
Savigno	87.356,93	-	1.956,15	89.313,08
Savignone	96.274,63	-	1.647,50	97.922,13
Saviole dell'Adamello	4.226,71	-	270,75	4.497,46
Savoca	6.771,42	68,00	26.548,13	33.387,55
Savogna	4.175,00	-	243,00	4.418,00
Savogna d'Isonzo	61.149,20	1.815,00	700,73	63.664,93
Savola di Lucania	4.159,00	36,00	569,00	4.764,00
Savona	1.979.106,79	38.182,50	20.600,60	2.037.889,89
Scafa	54.800,78	661,00	1.066,50	56.528,28
Scafati	770.528,17	47,00	208.630,80	979.205,97
Scagnello	874,00	-	203,50	1.077,50
Scala	33.079,87	-	1.114,27	34.194,14
Scala Coeli	1.561,14	46,00	982,00	2.589,14
Scaldasole	5.338,17	-	91.472,31	96.810,48
Scalea	33.606,40	293,50	22.143,66	56.043,56
Scalenghe	42.569,13	64,00	191.457,05	234.090,18
Scaletta Zanclea	1.891,29	29,00	6.049,40	7.969,69
Scampitella	7.957,73	-	377,00	8.334,73
Scandale	2.318,85	-	47.955,76	50.274,61
Scandiano	879.937,06	-	145.068,83	1.025.005,89
Scandicci	1.401.882,32	66,50	52.749,54	1.454.698,36
Scandolara Ravara	20.074,69	1.216,50	79.509,65	100.800,84
Scandolara Ripa d'Oglio	10.042,21	-	33.351,04	43.393,25
Scandriglia	52.620,51	-	4.226,84	56.847,35
Scanno	50.560,58	4.643,72	285,20	55.489,50
Scano di Montiferrato	14.607,03	239,00	345,07	15.191,10
Scansano	100.163,92	247,50	7.527,93	107.939,35
Scanzano Jonico	75.982,39	17.022,00	395.019,58	488.023,97
Scanzosciate	319.063,32	495,00	3.347,50	322.905,82
Scapoli	7.152,91	97,63	148,00	7.398,54
Scarlino	168.613,27	621,50	66.786,15	236.020,92
Scarmagno	25.688,00	-	8.517,15	34.205,15
Scarnafigi	17.778,87	-	227.071,56	244.850,43
Scarperia	160.066,29	67,00	4.524,09	164.657,38
Scena	125.948,18	-	7.353,14	133.301,32
Scerni	84.030,15	860,26	2.002,89	86.893,30
Scheggia e Pascelupo	58.457,85	177,54	1.112,18	59.747,57
Scheggino	8.471,99	80,44	124,50	8.676,93
Schiavi di Abruzzo	9.836,51	97,14	1.776,00	11.709,65
Schiavon	61.025,81	-	48.507,61	109.533,42
Schignano	33.603,67	-	270,04	33.873,71
Schilpario	12.398,35	5,00	334,61	12.737,96
Schio	1.684.440,86	33.865,00	46.096,45	1.764.402,31
Schivenoglia	15.215,63	46,00	100.074,23	115.335,86
Sciaccà	987.279,15	16.755,50	514.233,64	1.518.268,29
Sciara	7.112,78	2,00	1.035,34	8.150,12
Scicli	318.043,46	2.681,00	78.065,94	398.790,40
Scido	3.488,77	-	164,50	3.653,27
Scigliano	13.812,13	14,00	455,50	14.281,63



Distribuzione comunale dell'incremento del limite massimo di ricorso all'anticipazione di tesoreria				
COMUNE	50% gettito IMU abitazione principale e relative pertinenze (ad aliquota di base o maggiorata con deliberazione comunale nel 2012) (A)	50% gettito IMU, comprensivo delle variazioni deliberate dai comuni, unità immobiliari delle cooperative edilizie a proprietà indivisa adibite a abitazioni principali e alloggi assegnati dagli IACP o dagli enti di edilizia e residenziale pubblica, comunque denominati, aventi le stesse finalità degli IACP, istituiti in attuazione dell'art. 93 del DPR 616/1977	50% gettito IMU terreni agricoli e fabbricati rurali di cui all'articolo 13, commi 4, 5 e 8, del decreto-legge 6 dicembre 2011, n. 201, convertito con modificazioni dalla legge 22 dicembre 2011, n. 214 e successive modificazioni (C)	Totale art. 1, c. 2 (A) + (B) + (C)
Scilla	50.141,42	32,00	1.956,26	52.129,68
Scillato	3.862,17	31,00	598,48	4.491,65
Sciolze	75.050,81	-	5.806,61	80.857,42
Scisciano	133.087,10	234,52	48.865,30	182.186,92
Sciafani Bagni	625,00	-	1.851,46	2.476,46
Scontrone	7.860,26	204,09	56,50	8.120,85
Scopa	7.266,50	-	97,42	7.363,92
Scopello	14.514,67	66,00	175,63	14.756,30
Scoppito	85.914,38	271,19	1.053,81	87.239,38
Scordia	139.132,40	359,85	164.930,60	304.422,85
Scorrano	35.111,95	62,00	3.096,55	38.270,50
Scorzè	365.059,24	1.738,00	116.171,83	482.969,07
Scurcola Marsicana	43.101,47	79,69	2.338,59	45.519,75
Scurulle	31.733,50	830,50	47,00	32.611,00
Scurzolongo	5.083,16	-	17.316,07	22.399,23
Seborga	3.369,80	-	1.103,50	4.473,30
Secinaro	3.097,47	-	559,13	3.656,60
Seclì	7.187,26	-	18.007,01	25.194,27
Secugnago	16.169,82	654,50	44.417,59	61.241,91
Sedegliano	88.312,71	872,50	194.948,55	284.133,76
Sedico	206.100,92	6.537,00	435,43	213.073,35
Sedilo	23.868,03	44,00	9.129,01	33.041,04
Sedini	14.550,59	149,50	2.761,14	17.461,23
Sedriano	178.834,21	14.203,00	27.839,03	220.876,24
Sedrina	53.103,71	-	402,50	53.506,21
Sefro	9.962,10	255,00	214,50	10.431,60
Segariu	8.629,66	34,50	13.936,86	22.601,02
Seggiano	10.282,09	13,00	1.353,00	11.648,09
Segni	112.694,08	-	3.643,04	116.337,12
Segonzano	16.854,50	438,00	458,00	17.750,50
Segrate	1.461.899,04	4.960,00	50.222,68	1.517.081,72
Segusino	48.341,54	14,00	616,70	48.972,24
Selargius	364.312,68	23.987,00	38.478,61	426.778,29
Selci	9.345,50	-	2.888,21	12.233,71
Selegas	6.708,66	1.611,00	1.224,27	9.543,93
Sellano	21.880,62	880,98	738,00	23.499,60
Sellero	4.939,90	-	209,00	5.148,90
Sellia	880,50	288,00	670,00	1.838,50
Sellia Marina	32.931,01	551,00	60.875,14	94.357,15
Selva dei Molini	35.076,04	-	1.581,50	36.657,54
Selva di Cadore	17.032,07	1.745,50	70,80	18.848,37
Selva di Progno	3.278,73	512,00	916,55	4.707,28
Selva di Val Gardena	153.873,94	-	2.856,50	156.730,44
Selvazzano Dentro	1.212.353,47	8.582,00	56.273,76	1.277.209,23
Selve Marcone	887,50	-	68,00	955,50
Selvino	92.369,96	26,50	761,63	93.158,09
Semestene	1.476,06	-	1.031,50	2.507,56
Semiana	1.449,29	-	42.919,88	44.369,17
Seminara	5.450,20	-	4.368,72	9.818,92
Semproniano	11.350,81	1,50	1.553,29	12.905,60
Senago	840.518,42	2.944,50	26.544,70	870.007,62
Senales	32.311,80	-	1.470,38	33.782,18
Senale-San Felice	14.552,17	-	451,67	15.003,84
Seneghe	22.419,38	205,00	263,00	22.887,38
Senerchia	11.226,24	-	283,50	11.509,74
Seniga	11.222,80	-	82.530,49	93.753,29
Senigallia	1.315.668,18	35.305,50	342.935,57	1.693.909,25
Senis	4.372,97	-	187,00	4.559,97
Senise	19.479,63	59,00	1.790,50	21.329,13
Senna Comasco	155.179,96	1.820,50	5.895,63	162.896,09
Senna Lodigiana	22.047,41	245,50	102.425,91	124.718,82
Sennariolo	1.091,94	-	490,00	1.581,94
Sennori	57.395,95	165,50	3.054,88	60.616,33
Senorbi	64.810,13	557,00	11.013,16	76.380,29
Sepino	14.955,75	1.114,00	670,00	16.739,75
Seppiana	353,50	-	2,00	355,50
Sequals	69.007,12	990,50	4.446,00	74.443,62
Seravezza	281.101,76	-	2.871,54	283.973,30
Serdiana	30.666,54	8,50	2.569,72	33.244,76
Seregno	1.717.150,95	20.932,00	17.283,22	1.755.366,17
Seren del Grappa	31.855,90	49,50	629,34	32.534,74
Sergnano	28.002,70	80,50	48.145,71	76.228,91
Seriate	394.410,64	2.885,50	18.571,63	415.867,77
Senna	16.711,06	-	217,50	16.928,56




Distribuzione comunale dell'incremento del limite massimo di ricorso all'anticipazione di tesoreria				
COMUNE	50% gettito IMU abitazione principale e relative pertinenze (ad aliquota di base o maggiorata con deliberazione comunale nel 2012) (A)	50% gettito IMU, comprensivo delle variazioni deliberate dai comuni, unità immobiliari delle cooperative edilizie a proprietà indivisa adibite a abitazioni principali e alloggi assegnati dagli IACP o dagli enti di edilizia e residenziale pubblica, comunque denominati, aventi le stesse finalità degli IACP, istituiti in attuazione dell'art. 93 del DPR 616/1977	50% gettito IMU terreni agricoli e fabbricati rurali di cui all'articolo 13, commi 4, 5 e 8, del decreto-legge 6 dicembre 2011, n. 201, convertito con modificazioni dalla legge 22 dicembre 2011, n. 214 e successive modificazioni (C)	Totale art. 1, c. 2 (A) + (B) + (C)
Serino	71.486,71	118,50	35.509,08	107.114,29
Serle	31.994,27	343,00	1.054,89	33.392,16
Sermide	117.504,56	4.273,00	382.826,29	504.603,85
Sermoneta	147.796,76	102,50	239.425,37	387.324,63
Sermaglia della Battaglia	221.858,12	-	5.260,90	227.119,02
Semio	5.819,00	-	97,03	5.916,03
Serole	196,50	-	204,50	401,00
Serra d'Aiello	14.012,43	-	287,50	14.299,93
Serra de' Conti	100.700,73	194,50	6.702,63	107.597,86
Serra Pedace	12.685,59	-	177,40	12.862,99
Serra Riccò	423.124,11	42,50	38.963,52	462.130,13
Serra San Bruno	57.188,71	10,50	940,50	58.139,71
Serra San Quirico	23.617,20	299,50	1.230,48	25.147,18
Serra Sant'Abbondio	12.349,50	131,00	1.279,20	13.759,70
Serracapriola	60.094,81	567,07	357.460,35	418.122,23
Serradifalco	21.749,29	36,00	2.863,40	24.648,69
Serralunga d'Alba	2.603,00	-	58.240,00	60.843,00
Serralunga di Crea	15.547,75	-	5.750,42	21.298,17
Serramanna	109.503,73	8.132,00	199.105,50	316.741,23
Serramazzone	345.092,75	318,00	4.652,86	350.063,61
Serramezzana	3.817,17	-	264,00	4.081,17
Serramonacesca	4.466,29	-	372,54	4.838,83
Serrapetrona	12.893,75	83,00	558,50	13.535,25
Serrara Fontana	49.802,25	953,98	4.318,81	55.074,84
Serrastretta	9.886,34	147,50	1.349,16	11.383,00
Serrata	2.982,79	-	1.150,00	4.132,79
Serravalle a Po	21.716,48	420,00	135.258,58	157.395,06
Serravalle di Chienti	7.853,40	153,00	404,21	8.410,61
Serravalle Langhe	3.025,00	-	415,60	3.440,60
Serravalle Pistoiese	376.231,59	285,50	178.517,49	555.034,58
Serravalle Scivia	109.435,30	18,00	13.002,64	122.455,94
Serravalle Sesia	72.404,00	2.535,00	1.029,55	75.968,55
Serre	32.546,06	14,50	28.268,18	60.828,74
Serrenti	54.613,77	8.322,50	68.488,53	131.424,80
Serri	8.180,77	283,50	106,59	8.570,86
Serrone	71.917,75	56,50	1.767,49	73.741,74
Serrungarina	10.647,89	81,50	2.719,63	13.449,02
Sersale	882,45	40,00	752,48	1.674,93
Servigliano	22.539,30	-	5.143,55	27.682,85
Sessa Aurunca	471.479,51	15.483,00	439.847,10	926.809,61
Sessa Cilento	7.697,52	27,00	812,04	8.536,56
Sessame	3.151,86	-	798,00	3.949,86
Sessano del Molise	8.276,78	306,06	246,81	8.829,65
Sesta Godano	37.671,70	96,50	1.793,47	39.561,67
Sestino	16.525,88	-	480,58	17.006,46
Sesto	62.632,45	-	1.802,00	64.434,45
Sesto al Reghena	197.533,17	3.699,50	187.200,17	388.432,84
Sesto Calende	329.197,75	10.162,00	15.177,89	354.537,64
Sesto Campano	30.565,34	-	2.330,34	32.895,68
Sesto ed Uniti	39.000,45	4.984,00	138.851,12	182.835,57
Sesto Fiorentino	1.723.034,59	98,65	19.438,50	1.742.571,74
Sesto San Giovanni	2.785.259,81	65.547,00	5.819,50	2.856.626,31
Sestola	125.558,23	-	920,56	126.478,79
Sestri Levante	877.008,33	705,50	2.479,49	880.193,32
Sestriere	23.215,67	-	187,00	23.402,67
Sestu	35.884,02	2.167,50	79.107,60	117.159,12
Settala	187.342,04	3.546,50	92.989,14	283.877,68
Settefrati	9.546,85	-	286,00	9.832,85
Settime	5.286,50	-	2.307,00	7.593,50
Settimo Milanese	639.870,28	40.177,25	34.803,68	714.851,21
Settimo Rottaro	10.853,05	-	13.140,39	23.993,44
Settimo San Pietro	48.421,11	8.312,00	21.483,22	78.216,33
Settimo Torinese	922.532,09	62.620,00	99.139,70	1.084.291,79
Settimo Vittone	20.031,79	-	731,80	20.763,59
Settignano	26.393,96	83,50	1.188,12	27.665,58
Setzu	1.600,77	219,50	0,50	1.820,77
Seui	9.126,08	-	112,80	9.238,88
Seulo	10.032,50	476,50	67,50	10.576,50
Seveso	716.713,24	5.706,50	5.274,81	727.694,55
Sezzadio	26.238,65	-	83.017,76	109.256,41
Sezze	408.487,08	190,50	23.746,84	432.424,42
Sfruz	8.694,50	168,00	10,00	8.872,50
Sgonico	146.191,01	2.889,27	779,20	149.859,48
Sgurgola	32.329,90	-	2.252,10	34.582,00



Distribuzione comunale dell'incremento del limite massimo di ricorso all'anticipazione di tesoreria					
COMUNE	50% gettito IMU abitazione principale e relative pertinenze (ad aliquota di base o maggiorata con deliberazione comunale nel 2012) (A)	50% gettito IMU, comprensivo delle variazioni deliberate dai comuni, unità immobiliari delle cooperative edilizie a proprietà indivisa adibite a abitazioni principali e alloggi assegnati dagli IACP o dagli enti di edilizia e residenziale pubblica, comunque denominati, aventi le stesse finalità degli IACP, istituiti in attuazione dell'art. 93 del DPR 616/1977	50% gettito IMU terreni agricoli e fabbricati rurali di cui all'articolo 13, commi 4, 5 e 8, del decreto-legge 6 dicembre 2011, n. 201, convertito con modificazioni dalla legge 22 dicembre 2011, n. 214 e successive modificazioni (C)	Totale art. 1, c. 2 (A) + (B) + (C)	
Siamaggiore	11.007,64	-	1.756,00	12.763,64	
Siamanna	11.066,97	127,50	512,50	11.706,97	
Siano	73.624,10	-	2.002,52	75.626,62	
Siapiccia	3.357,41	-	136,50	3.493,91	
Sicignano degli Alburni	39.892,06	-	2.772,24	42.664,30	
Siculiana	27.653,45	-	2.245,93	29.899,38	
Siddi	6.139,22	-	564,77	6.703,99	
Siderno	183.467,54	5.114,50	29.608,72	218.190,76	
Siena	6.333.801,73	1.352,00	50.814,14	6.385.967,87	
Sigillo	49.047,88	12,66	497,27	49.557,81	
Signa	604.889,42	1.193,50	31.763,84	637.846,76	
Silandro	199.959,74	-	22.708,00	222.667,74	
Silanus	38.119,02	631,50	536,38	39.286,90	
Silea	383.620,95	-	71.041,94	454.662,89	
Siligo	9.424,90	84,50	3.777,79	13.287,19	
Siliqua	28.229,76	3.055,50	1.136,50	32.421,76	
Silius	6.167,42	289,00	138,75	6.595,17	
Sillano	7.725,57	-	397,50	8.123,07	
Sillavengo	13.607,54	-	42.848,38	56.455,92	
Silvano d'Orba	48.628,99	15,50	4.035,72	52.680,21	
Silvano Pietra	4.147,74	163,79	70.577,90	74.889,43	
Silvi	386.181,44	4.862,00	57.039,00	448.082,44	
Simala	2.942,50	6,50	630,53	3.579,53	
Simaxis	28.253,70	184,50	3.521,25	31.959,45	
Simbario	1.248,80	-	422,00	1.670,80	
Simen Cricchi	16.305,07	62,50	9.894,22	26.261,79	
Sinagra	11.679,15	-	1.168,41	12.847,56	
Sinalunga	707.913,39	552,50	19.430,94	727.896,83	
Sindia	27.869,37	736,50	134,00	28.739,87	
Sini	5.699,72	-	203,00	5.902,72	
Sinio	2.975,47	-	4.094,50	7.069,97	
Siniscola	155.571,25	28.069,50	3.533,86	187.174,61	
Sinnai	182.458,90	17.129,00	2.599,19	202.187,09	
Sinopoli	4.359,50	-	657,50	5.017,00	
Siracusa	3.420.227,35	76.313,24	1.433.218,09	4.929.758,68	
Sirignano	25.280,13	-	526,60	25.806,73	
Sirs	262,50	-	124,52	387,02	
Simlione	44.803,19	-	23.242,17	68.045,36	
Sirolo	145.003,97	7.138,50	7.085,42	159.227,89	
Sirone	60.865,74	94,00	2.096,01	63.055,75	
Siror	55.140,30	-	8,00	55.148,30	
Sirtori	124.595,47	-	1.399,20	125.994,67	
Sissa	94.815,89	59,50	200.688,43	295.563,82	
Siurgus Donigala	15.279,18	1.023,50	787,70	17.090,38	
Siziano	246.069,94	4.134,88	101.051,58	351.256,40	
Sizzano	25.563,76	-	25.283,44	50.847,20	
Sluderno	49.880,51	-	731,00	50.611,51	
Smarano	11.919,17	-	9,00	11.928,17	
Smerillo	1.994,57	-	293,80	2.288,37	
Soave	123.015,34	535,00	128.553,45	252.103,79	
Socchieve	1.329,50	179,50	139,48	1.648,48	
Soddi	1.581,25	-	427,03	2.008,28	
Sogliano al Rubicone	4.433,50	-	2.099,48	6.532,98	
Sogliano Cavour	12.607,43	-	13.161,04	25.768,47	
Soglio	3.153,76	-	891,50	4.045,26	
Soiano del Lago	109.918,59	-	8.542,58	118.461,17	
Solagna	35.958,60	336,00	1.024,71	37.319,31	
Solarino	58.610,54	89,34	37.107,32	95.807,20	
Solaro	196.997,94	1.462,50	14.027,49	212.487,93	
Solarolo	220.928,40	-	241.131,85	462.060,25	
Solarolo Rainerio	23.684,61	-	44.489,55	68.174,16	
Solarussa	21.361,75	201,00	28.511,58	50.074,33	
Solbiate	61.669,25	330,50	3.501,01	65.500,76	
Solbiate Arno	111.754,80	-	1.255,00	113.009,80	
Solbiate Olona	9.470,07	-	4.893,05	14.363,12	
Soldano	7.186,16	-	2.582,50	9.768,66	
Soleminis	6.988,52	-	3.614,19	10.602,71	
Solero	34.790,70	-	92.329,66	127.120,36	
Solesino	195.060,94	5.574,00	35.643,23	236.278,17	
Soletto	31.235,49	-	7.671,09	38.906,58	
Sofferino	38.726,98	-	16.727,89	55.454,87	
Soliera	553.691,55	3.370,66	377.472,38	934.534,59	
Solignano	38.861,23	209,50	3.848,50	42.919,23	
Solofra	191.767,31	3.469,00	18.929,67	214.165,98	



Distribuzione comunale dell'incremento del limite massimo di ricorso all'anticipazione di tesoreria				
COMUNE	50% gettito IMU abitazione principale e relative pertinenze (ad aliquota di base o maggiorata con deliberazione comunale nel 2012) (A)	50% gettito IMU, comprensivo delle variazioni deliberate dai comuni, unità immobiliari delle cooperative edilizie a proprietà indivisa adibite a abitazioni principali e alloggi assegnati dagli IACP o dagli enti di edilizia e residenziale pubblica, comunque denominati, aventi le stesse finalità degli IACP, istituiti in attuazione dell'art. 93 del DPR 616/1977	50% gettito IMU terreni agricoli e fabbricati rurali di cui all'articolo 13, commi 4, 5 e 8, del decreto-legge 6 dicembre 2011, n. 201, convertito con modificazioni dalla legge 22 dicembre 2011, n. 214 e successive modificazioni (C)	Totale art. 1, c. 2 (A) + (B) + (C)
Solonghelo	3.019,90	-	1.520,50	4.540,40
Solopaca	47.417,72	77,00	79.166,70	126.661,42
Solto Collina	52.135,59	38,50	458,81	52.632,90
Solza	78.330,69	-	2.467,94	80.798,63
Somaglia	52.451,19	3.714,50	83.955,04	140.120,73
Somano	1.289,25	-	426,50	1.715,75
Somma Lombardo	361.396,29	20.637,50	30.125,10	412.158,89
Somma Vesuviana	618.340,15	2.155,23	153.947,33	774.442,71
Sommacampagna	235.728,51	1.513,00	249.226,35	486.467,86
Sommariva del Bosco	158.906,51	5.003,50	137.737,86	301.647,87
Sommariva Perno	37.738,31	4,00	12.926,59	50.668,90
Sommatino	11.972,86	11,00	3.086,06	15.069,92
Sommo	6.764,20	-	79.279,75	86.043,95
Sona	260.901,85	354,50	245.361,16	506.617,51
Soncino	77.189,07	8.073,50	232.661,91	317.924,48
Sondalo	43.112,09	3.846,00	956,90	47.914,99
Sondrio	454.371,11	117.751,50	2.178,04	574.300,65
Songavazzo	10.960,98	22,50	327,00	11.310,48
Sonico	6.574,70	-	166,50	6.741,20
Sonnino	28.278,44	-	7.228,19	35.506,63
Soprana	8.341,52	110,50	213,00	8.665,02
Sora	619.295,23	5.406,00	3.628,01	628.329,24
Soraga	14.837,52	-	42,50	14.880,02
Soragna	137.164,13	-	205.580,63	342.744,76
Sorano	22.936,14	-	2.670,14	25.606,28
Sorbo San Basile	1.054,24	344,50	674,06	2.072,80
Sorbo Serpico	6.973,50	-	5.359,43	12.332,93
Sorbolo	332.828,81	-	173.622,96	506.451,77
Sordevolo	33.136,66	1.559,00	423,02	35.118,68
Sordio	69.012,11	-	9.869,12	78.881,23
Soresina	145.847,76	7.118,50	155.487,27	308.453,53
Sorgà	42.519,17	322,50	244.825,16	287.666,83
Sorgono	23.961,19	6.378,00	655,06	30.994,25
Sori	248.862,30	409,00	4.065,91	253.337,21
Soranello	2.756,80	-	226,00	2.982,80
Soriano Calabro	18.392,57	-	2.274,55	20.667,12
Soriano nel Cimino	204.145,38	6.280,20	9.528,54	219.954,12
Sorico	53.283,29	-	89,06	53.372,35
Soriso	17.870,59	-	468,00	18.338,59
Sorisole	163.761,04	-	820,96	164.582,00
Sormano	25.357,30	29,00	668,00	26.054,30
Sorradile	2.903,77	-	1.693,18	4.596,95
Sorrento	837.578,77	-	49.779,69	887.358,46
Sorso	222.885,16	2.579,00	83.303,94	308.768,10
Sorfino	76.426,16	582,39	2.994,92	80.003,47
Sospiro	32.070,09	126,50	95.550,70	127.747,29
Sospirolo	27.708,77	382,50	313,00	28.404,27
Sossano	84.825,04	371,50	20.291,71	105.488,25
Sostegno	15.368,68	-	546,00	15.914,68
Sotto il Monte Giovanni XXIII	120.340,65	40,00	2.493,30	122.873,95
Sover	9.253,50	270,00	4,00	9.527,50
Soverato	171.118,03	7.371,50	1.782,14	180.271,67
Sovere	40.505,87	-	359,17	40.865,04
Soveria Mannelli	7.158,20	161,00	522,00	7.841,20
Soveria Simeri	3.168,96	-	1.801,19	4.970,15
Soverzene	1.613,00	-	16,00	1.629,00
Sovicille	451.212,79	16,00	24.751,46	475.980,25
Sovico	375.484,76	-	4.294,66	379.779,42
Sovizzo	209.532,97	-	7.403,50	216.936,47
Sovramonte	16.978,43	29,50	1.261,00	18.268,93
Sozzago	34.402,20	-	108.955,31	143.357,51
Spadafora	19.604,54	421,00	9.567,36	29.592,90
Spadola	988,50	-	16,00	1.004,50
Sparanise	138.538,34	3.380,50	110.779,71	252.698,55
Sparone	19.821,73	-	125,50	19.947,23
Specchia	18.280,89	119,00	2.974,50	21.374,39
Spello	124.488,51	2.824,45	1.508,50	128.821,46
Spera	11.829,00	-	3,27	11.832,27
Sperlinga	937,03	-	1.105,00	2.042,03
Sperlonga	74.767,89	18,50	24.447,99	99.234,38
Sperone	32.462,27	-	17.793,36	50.255,63
Spessa	7.238,75	-	49.610,41	56.849,16
Spezzano Albanese	85.527,57	3.322,50	80.829,44	169.679,51
Spezzano della Sila	50.592,42	28,50	1.594,58	52.215,50



Distribuzione comunale dell'incremento del limite massimo di ricorso all'anticipazione di tesoreria				
COMUNE	50% gettito IMU abitazione principale e relative pertinenze (ad aliquota di base o maggiorata con deliberazione comunale nel 2012) (A)	50% gettito IMU, comprensivo delle variazioni deliberate dai comuni, unità immobiliari delle cooperative edilizie a proprietà indivisa adibite a abitazioni principali e alloggi assegnati dagli IACP o dagli enti di edilizia e residenziale pubblica, comunque denominati, aventi le stesse finalità degli IACP, istituiti in attuazione dell'art. 93 del DPR 616/1977	50% gettito IMU terreni agricoli e fabbricati rurali di cui all'articolo 13, commi 4, 5 e 8, del decreto-legge 6 dicembre 2011, n. 201, convertito con modificazioni dalla legge 22 dicembre 2011, n. 214 e successive modificazioni (C)	Totale art. 1, c. 2 (A) + (B) + (C)
Spezzano Piccolo	22.534,62	588,00	723,61	23.846,23
Spiazzo	26.438,53	253,50	574,50	27.266,53
Spigno Monferrato	9.691,32	-	1.845,80	11.537,12
Spigno Saturnia	64.054,45	-	1.330,49	65.384,94
Spilimbergo	476.093,67	3.788,01	269.908,62	749.790,30
Spilimbergo	391.872,50	7.814,00	245.956,02	645.642,52
Spilinga	955,37	24,00	3.719,67	4.699,04
Spinadesco	19.892,20	2,00	56.322,20	76.216,40
Spinazzola	97.562,76	1.662,50	3.253,51	102.478,77
Spinea	930.182,77	47.456,00	44.000,52	1.021.639,29
Spineda	20.491,00	-	32.800,77	53.291,77
Spinete	8.592,92	22,00	125,50	8.740,42
Spineto Scrvia	11.594,62	-	1.802,00	13.396,62
Spinetoli	27.589,82	-	31.779,85	59.369,67
Spino d'Adda	200.376,30	3.208,50	83.121,95	286.706,75
Spinone al Lago	36.146,12	177,00	42,00	36.365,12
Spinoso	5.971,44	26,50	814,19	6.812,13
Spirano	186.573,05	753,00	39.670,93	226.996,98
Spoletto	1.055.468,97	25.504,30	9.287,86	1.090.261,13
Spoltore	240.814,36	740,50	146.331,62	387.886,48
Spongano	14.605,44	-	982,00	15.587,44
Spormaggiore	27.445,12	388,00	24,00	27.857,12
Sporminore	21.278,60	-	59,00	21.337,60
Spotorno	188.895,99	1.188,00	2.592,27	192.676,26
Spresiano	309.201,39	-	57.519,45	366.720,84
Spriana	574,00	349,50	239,00	1.162,50
Squillace	18.645,59	107,00	3.810,70	22.563,29
Squinzano	164.553,66	1.220,00	85.370,22	251.143,88
Staffolo	63.533,99	589,00	1.118,16	65.241,15
Stagno Lombardo	34.581,29	-	202.723,48	237.304,77
Staiti	468,95	-	1.722,50	2.191,45
Staletti	15.760,26	4,00	4.530,89	20.295,15
Stanghella	103.127,20	-	65.583,25	168.710,45
Staranzano	225.470,02	14.298,50	30.497,37	270.265,89
Statte	458.090,66	-	133.872,12	591.962,78
Stazzano	57.986,73	-	1.617,95	59.604,68
Stazzema	7.236,86	365,50	1.742,80	9.345,16
Stazzona	14.006,05	-	183,50	14.189,55
Stefanaconi	10.516,06	-	1.478,90	11.994,96
Stella	89.617,57	28,00	1.382,79	91.028,36
Stella Cilento	5.187,59	-	439,50	5.627,09
Stellanello	11.887,47	-	579,50	12.466,97
Stelvio	27.698,78	-	8,00	27.706,78
Stenico	31.556,50	402,50	595,00	32.554,00
Sternatia	22.050,94	-	2.250,61	24.301,55
Stezzano	323.788,34	2.103,50	30.036,20	355.928,04
Stia	59.918,27	-	898,00	60.816,27
Stienta	107.461,11	1.812,00	130.967,37	240.240,48
Stigliano	37.368,25	15.725,00	1.664,91	54.758,16
Stignano	2.976,50	-	1.707,35	4.683,85
Stilo	9.283,40	4,50	1.387,75	10.675,65
Stimigliano	13.083,60	-	4.414,74	17.498,34
Stintino	52.794,88	31,50	33.195,72	86.022,10
Stio	8.188,23	-	690,47	8.878,70
Stornara	87.976,97	1.319,90	141.428,22	230.725,09
Stornarella	111.362,27	4.262,74	124.480,69	240.105,70
Storo	112.271,24	1.537,50	78,50	113.887,24
Stra	117.248,91	4.466,00	25.496,33	147.211,24
Stradella	338.070,91	7.422,31	107.166,65	452.659,87
Strambinello	4.751,77	-	456,60	5.208,37
Strambino	238.031,73	-	79.270,08	317.301,81
Strangolagalli	56.227,76	-	203,23	56.430,99
Stregna	1.667,10	-	182,00	1.849,10
Strembo	14.302,51	-	276,00	14.578,51
Stresa	201.774,93	82,00	2.693,66	204.550,59
Strevi	75.824,75	-	85.343,76	161.168,51
Striano	158.934,73	-	65.275,55	224.210,28
Strigno	31.238,69	1.519,50	74,00	32.832,19
Strona	19.894,50	628,50	238,50	20.761,50
Stroncone	149.684,53	268,35	1.253,18	151.206,06
Strongoli	18.069,64	115,00	111.911,55	130.096,19
Stroppiana	43.800,24	-	163.997,77	207.798,01
Stroppio	139,19	-	99,53	238,72
Strozza	9.475,85	23,00	151,00	9.649,85




Distribuzione comunale dell'incremento del limite massimo di ricorso all'anticipazione di tesoreria				
COMUNE	50% gettito IMU abitazione principale e relative pertinenze (ad aliquota di base o maggiorata con deliberazione comunale nel 2012) (A)	50% gettito IMU, comprensivo delle variazioni deliberate dai comuni, unità immobiliari delle cooperative edilizie a proprietà indivisa adibite a abitazioni principali e alloggi assegnati dagli IACP o dagli enti di edilizia e residenziale pubblica, comunque denominati, aventi le stesse finalità degli IACP, istituiti in attuazione dell'art. 93 del DPR 616/1977	50% gettito IMU terreni agricoli e fabbricati rurali di cui all'articolo 13, commi 4, 5 e 8, del decreto-legge 6 dicembre 2011, n. 201, convertito con modificazioni dalla legge 22 dicembre 2011, n. 214 e successive modificazioni (C)	Totale art. 1, c. 2 (A) + (B) + (C)
Sturno	76.859,93	91,50	736,74	77.688,17
Suardi	4.203,24	-	27.486,14	31.689,38
Subbiano	121.528,37	-	1.488,11	123.016,48
Subiaco	171.199,16	81,00	2.871,96	174.152,12
Succivo	101.407,10	4.250,50	86.291,41	191.949,01
Sueglio	1.819,50	-	142,00	1.961,50
Suelli	10.919,26	159,50	2.338,17	13.416,93
Suello	54.025,91	-	195,50	54.221,41
Suisio	62.684,80	-	13.457,08	76.141,88
Sulbiate	66.343,12	941,00	13.373,07	80.657,19
Sulmona	659.194,98	23.414,20	65.395,73	748.004,91
Sulzano	25.884,41	252,50	642,50	26.779,41
Sumirago	167.002,47	-	7.341,18	174.343,65
Summonte	21.891,12	228,00	1.179,18	23.298,30
Suni	17.665,16	-	949,00	18.614,16
Suno	101.050,24	-	33.874,53	134.924,77
Supersano	16.900,71	-	2.297,98	19.198,69
Supino	95.011,64	-	809,95	95.821,59
Surano	6.923,99	-	1.484,39	8.408,38
Surbo	134.563,62	136,00	24.764,77	159.464,39
Susa	133.369,45	2.475,00	930,78	136.775,23
Susegana	378.566,75	-	54.251,15	432.817,90
Sustinate	64.047,69	-	143.942,17	207.989,86
Sutera	6.713,80	-	408,81	7.122,61
Sutri	321.685,09	4.772,41	15.848,86	342.306,36
Sutri	6.133,33	632,50	87,96	6.853,79
Suvereto	131.806,48	145,50	19.242,50	151.194,48
Suzzara	377.144,72	8.671,50	342.205,91	728.022,13
Taceno	12.813,58	-	251,91	13.065,49
Tadasuni	1.483,00	-	329,50	1.812,50
Taggia	291.103,51	4.366,50	338.149,90	633.619,91
Tagliacozzo	94.877,01	2.809,97	4.233,49	101.920,47
Taglio di Po	184.848,21	12.936,00	323.556,44	521.340,65
Tagliolo Monferrato	47.284,91	-	1.766,22	49.051,13
Taibon Agordino	12.890,13	-	299,00	13.189,13
Taino	70.944,62	-	3.020,50	73.965,12
Taio	87.744,57	1.500,50	39,00	89.284,07
Taipana	2.085,55	50,00	419,41	2.554,96
Talamello	6.501,87	-	557,50	7.059,37
Talamona	60.718,24	11,50	131,50	60.861,24
Talana	6.029,07	-	264,50	6.293,57
Taleggio	3.913,70	-	1.085,33	4.999,03
Talla	28.302,95	-	384,00	28.686,95
Talmassons	105.987,82	331,50	175.960,92	282.280,24
Tambre	17.131,32	1.836,50	568,35	19.536,17
Taormina	285.022,83	383,00	51.258,64	336.664,47
Tarano	19.071,93	-	11.666,16	30.738,09
Taranta Peligna	7.011,76	230,79	369,00	7.611,55
Tarantasca	22.476,07	-	61.543,50	84.019,57
Taranto	5.691.434,55	1.258,00	735.906,90	6.428.599,45
Tarcento	259.776,58	2.337,00	1.363,46	263.477,04
Tarquinia	616.731,14	16.837,44	1.016.864,82	1.650.433,40
Tarsia	14.169,19	11,50	3.931,49	18.112,18
Taritano	1.148,32	103,50	111,00	1.362,82
Tarvisio	124.533,04	28.675,00	403,02	153.611,06
Tarzo	129.960,38	-	6.492,50	136.452,88
Tassarolo	21.772,45	-	1.929,76	23.702,21
Tassullo	48.530,37	461,00	69,00	49.060,37
Taurano	9.868,20	-	1.132,50	11.000,70
Taurasi	38.065,64	886,00	2.781,29	41.732,93
Taurianova	49.113,22	2.270,50	176.704,48	228.088,20
Taurisano	66.764,61	102,00	3.054,56	69.921,17
Tavagnacco	468.236,98	390,50	29.235,66	497.863,14
Tavagnasco	6.630,14	-	158,00	6.788,14
Tavarnelle Val di Pesa	389.059,60	33,50	22.775,75	411.868,85
Tavazzano con Villavesco	78.543,48	2.584,00	97.249,65	178.377,13
Tavenna	3.000,05	308,00	413,00	3.721,05
Taverna	11.966,28	333,00	1.347,17	13.646,45
Tavernero	252.822,36	3.762,00	592,04	257.176,40
Tavernola Bergamasca	15.428,71	-	1.175,00	16.603,71
Tavernole sul Mella	14.283,76	-	572,30	14.856,06
Taviano	125.135,41	30,00	39.502,72	164.668,13
Tavigliano	30.194,44	-	649,38	30.843,82
Tavoleto	4.340,85	83,00	242,00	4.665,85




Distribuzione comunale dell'incremento del limite massimo di ricorso all'anticipazione di tesoreria				
COMUNE	50% gettito IMU abitazione principale e relative pertinenze (ad aliquota di base o maggiorata con deliberazione comunale nel 2012) (A)	50% gettito IMU, comprensivo delle variazioni deliberate dai comuni, unità immobiliari delle cooperative edilizie a proprietà indivisa adibite a abitazioni principali e alloggi assegnati dagli IACP o dagli enti di edilizia e residenziale pubblica, comunque denominati, aventi le stesse finalità degli IACP, istituiti in attuazione dell'art. 93 del DPR 616/1977	50% gettito IMU terreni agricoli e fabbricati rurali di cui all'articolo 13, commi 4, 5 e 8, del decreto-legge 6 dicembre 2011, n. 201, convertito con modificazioni dalla legge 22 dicembre 2011, n. 214 e successive modificazioni (C)	Totale art. 1, c. 2 (A) + (B) + (C)
Tavullia	95.772,23	7.458,00	10.614,84	113.845,07
Teana	7.842,22	-	368,00	8.210,22
Teano	174.492,24	10.471,50	25.519,74	210.483,48
Teggiano	255.208,84	261,50	3.146,89	258.617,23
Teglio	45.207,40	1.399,00	1.189,70	47.796,10
Teglio Veneto	68.478,93	312,50	59.612,49	128.403,92
Telesse Terme	158.539,87	902,00	49.817,86	209.259,73
Telgate	77.581,26	98,00	42.782,46	120.461,72
Telti	16.660,35	1.025,00	938,91	18.624,26
Telve	42.963,71	2.042,50	363,50	45.369,71
Telve di Sopra	14.087,00	494,00	145,00	14.726,00
Tempio Pausania	251.160,93	4.940,50	6.406,08	262.507,51
Temù	7.135,96	-	251,90	7.387,86
Tenna	25.885,50	-	177,00	26.062,50
Tenno	33.497,20	149,50	168,00	33.814,70
Teolo	344.206,86	2.188,00	15.611,73	362.006,59
Teor	49.284,68	324,50	77.316,98	126.926,16
Teora	17.358,29	-	1.091,50	18.449,79
Teramo	1.690.991,43	62.613,50	17.349,20	1.770.954,13
Terdobbiate	9.652,45	67,00	77.859,14	87.578,59
Terelle	1.107,13	-	133,00	1.240,13
Terento	53.997,42	-	1.571,50	55.568,92
Terenzo	35.623,01	55,50	2.358,81	38.037,32
Tergu	6.887,50	87,00	973,84	7.948,34
Terlago	87.332,99	640,50	219,00	88.192,49
Terlano	217.633,35	-	32.633,42	250.266,77
Terluzzi	295.671,43	3.416,00	77.828,61	376.816,04
Terme Vigliatore	34.471,13	3,00	70.382,38	104.856,51
Termeno sulla strada del vino	113.036,88	-	20.676,00	133.712,88
Termini Imerese	361.322,09	27.913,00	77.268,46	466.503,55
Termoli	1.872.935,96	101.797,50	14.910,92	1.989.644,38
Termate	36.983,09	1.416,50	500,67	38.900,26
Termengo	5.619,69	-	312,50	5.932,19
Terni	4.581.828,93	302.322,19	12.519,63	4.896.670,75
Terno d'Isola	136.434,74	76,00	9.119,19	145.629,93
Terracina	2.105.302,69	911,50	886.960,87	2.993.175,06
Terragnolo	1.247,50	286,00	20,50	1.554,00
Terralba	136.931,12	1.210,50	41.652,91	179.794,53
Terranova da Sibari	58.310,15	13,00	95.791,98	154.115,13
Terranova dei Passerini	19.828,72	-	56.651,87	76.480,59
Terranova di Pollino	2.980,93	-	239,00	3.219,93
Terranova Sappo Minulio	2.232,00	-	40.227,45	42.459,45
Terranuova Bracciolini	200.693,18	548,00	19.569,10	220.810,28
Terrasini	129.932,50	131,00	39.974,24	170.037,74
Terrassa Padovana	88.916,09	-	54.835,64	143.751,73
Terravecchia	6.165,49	-	806,78	6.972,27
Terrazzo	63.122,93	479,00	149.318,94	212.920,87
Terres	8.923,71	300,50	56,00	9.280,21
Terricciola	134.021,89	1.305,00	32.837,51	168.164,40
Terruggia	43.715,91	-	24.745,66	68.461,57
Terzania	43.528,02	446,00	273,57	44.247,59
Terzigno	139.091,95	59,50	52.521,48	191.672,93
Terzo	20.737,83	-	2.962,00	23.699,83
Terzo d'Aquileia	55.571,46	815,00	137.491,70	193.878,16
Terzolas	7.392,17	111,00	7,00	7.510,17
Terzorio	1.131,46	420,00	2.143,50	3.694,96
Tesero	89.582,30	927,50	57,00	90.566,80
Tesimo	59.623,91	-	5.783,50	65.407,41
Tessennano	5.255,74	204,92	2.450,05	7.910,71
Testico	4.274,07	-	399,00	4.673,07
Teti	6.511,59	577,00	164,50	7.253,09
Teulada	35.992,17	121,00	1.809,88	37.923,05
Teverola	325.341,55	1.634,50	38.761,65	365.737,70
Tezze sul Brenta	333.162,26	2.016,00	52.510,36	387.688,62
Thiene	907.324,06	28.639,73	48.320,27	984.284,06
Thiesi	87.183,48	1.426,50	2.124,55	90.734,53
Tiana	6.466,47	371,50	94,69	6.932,66
Ticengo	14.097,27	-	34.758,78	48.856,05
Ticineto	56.789,04	-	66.565,94	123.354,98
Tiggiano	10.536,69	-	560,72	11.097,41
Tiglieto	38.689,16	119,00	998,71	39.806,87
Tiglliole	20.020,28	-	6.204,18	26.224,46
Tignale	13.240,00	-	578,00	13.818,00
Tinnura	6.210,35	-	169,00	6.379,35



Distribuzione comunale dell'incremento del limite massimo di ricorso all'anticipazione di tesoreria				
COMUNE	50% gettito IMU abitazione principale e relative pertinenze (ad aliquota di base o maggiorata con deliberazione comunale nel 2012) (A)	50% gettito IMU, comprensivo delle variazioni deliberate dai comuni, unità immobiliari delle cooperative edilizie a proprietà indivisa adibite a abitazioni principali e alloggi assegnati dagli IACP o dagli enti di edilizia e residenziale pubblica, comunque denominati, aventi le stesse finalità degli IACP, istituiti in attuazione dell'art. 93 del DPR 616/1977	50% gettito IMU terreni agricoli e fabbricati rurali di cui all'articolo 13, commi 4, 5 e 8, del decreto-legge 6 dicembre 2011, n. 201, convertito con modificazioni dalla legge 22 dicembre 2011, n. 214 e successive modificazioni (C)	Totale art. 1, c. 2 (A) + (B) + (C)
Tione degli Abruzzi	1.946,24	57,49	364,00	2.367,73
Tione di Trento	63.684,88	4.055,50	51,00	67.791,38
Tirano	129.717,50	8.093,00	589,77	138.400,27
Tires	35.395,29	-	2.048,02	37.443,31
Tiriolo	12.173,93	51,50	1.089,86	13.315,29
Tirolò	108.926,76	-	8.824,50	117.751,26
Tivoli	24.786,24	-	8.600,03	33.386,27
Tito	64.403,42	54,00	6.108,94	70.566,36
Tivoli	2.132.390,93	138,00	19.632,35	2.152.161,28
Tizzano Val Parma	64.977,88	115,50	3.451,51	68.544,89
Toano	143.647,19	290,00	2.684,71	146.621,90
Tocco Caudio	10.464,61	-	618,61	11.083,22
Tocco da Casauria	35.665,76	4,00	738,33	36.408,09
Toceno	11.015,79	-	148,35	11.164,14
Todi	433.123,53	13.800,75	17.899,77	464.824,05
Toffia	7.954,87	-	3.007,97	10.962,84
Toirano	68.923,77	26,00	3.165,07	72.114,84
Tolentino	538.359,58	3.181,00	6.278,08	547.818,66
Tolfa	116.530,55	10,50	3.604,67	120.145,72
Tollegno	97.374,37	317,00	192,50	97.883,87
Tollo	135.426,58	-	86.864,46	222.291,04
Tolmezzo	181.229,24	11.607,00	572,83	193.409,07
Tolve	21.291,90	28,50	666,15	21.986,55
Tombolo	463.208,11	51,50	38.255,36	501.514,97
Ton	25.546,65	241,00	91,00	25.878,65
Tonadico	64.674,96	1.133,50	135,50	65.943,96
Tonara	30.858,84	873,00	272,24	32.004,08
Tonco	5.885,56	-	40.092,71	45.978,27
Tonengo	1.306,34	-	1.416,33	2.722,67
Tonezza del Cimone	12.612,22	15,50	702,06	13.329,78
Tora e Picilli	13.106,74	176,00	4.711,77	17.994,51
Torano Castello	59.145,89	385,50	3.008,40	62.539,79
Torano Nuovo	27.041,53	447,00	4.689,55	32.178,08
Torbole Casaglia	71.384,42	-	50.224,92	121.609,34
Torcegno	13.017,42	-	106,50	13.123,92
Torchiaro	30.885,63	-	2.362,23	33.247,86
Torchiarolo	95.258,05	-	85.440,03	180.698,08
Torella del Lombardi	28.038,21	-	1.135,60	29.173,81
Torella del Sannio	14.658,63	107,50	156,50	14.922,63
Torgiano	193.598,25	1.011,19	1.783,48	196.392,92
Torgnon	13.107,24	28,50	332,38	13.468,12
Torino	85.365.874,73	1.492.336,93	110.891,30	86.969.102,96
Torino di Sangro	103.238,32	279,46	7.787,19	111.304,97
Toritto	159.013,08	1.740,00	6.195,82	166.948,90
Torlino Vimercati	9.506,09	-	22.733,35	32.239,44
Tornaco	9.016,15	-	107.563,22	116.579,37
Tornareccio	37.599,76	120,58	289,32	38.009,66
Tornata	9.167,50	-	36.587,53	45.755,03
Tornimparte	111.649,19	250,08	492,87	112.392,14
Torno	56.894,59	-	571,54	57.466,13
Tornolo	21.806,77	-	1.218,38	23.025,15
Toro	27.341,21	224,00	301,86	27.867,07
Torpè	29.335,69	1.372,00	1.180,48	31.888,17
Torraca	8.654,45	6,50	503,10	9.164,05
Torralba	13.323,38	149,50	2.086,94	15.559,82
Torrazza Coste	37.563,37	-	9.965,14	47.528,51
Torrazza Piemonte	91.266,17	-	39.362,52	130.628,69
Torrazzo	2.515,33	54,00	55,00	2.624,33
Torre Annunziata	660.552,90	52.197,54	36.948,18	749.698,62
Torre Beretti e Castellaro	2.205,43	-	135.362,05	137.567,48
Torre Boldone	246.525,37	5.487,50	944,30	252.957,17
Torre Bormida	907,53	-	306,00	1.213,53
Torre Cajetani	12.897,86	-	381,60	13.279,46
Torre Canavese	15.544,16	-	3.626,93	19.171,09
Torre d'Arese	13.854,47	-	37.777,60	51.632,07
Torre de' Busi	31.473,61	19,50	363,50	31.856,61
Torre de' Negri	3.635,53	-	26.738,60	30.374,13
Torre de' Passeri	40.997,19	675,00	1.265,50	42.937,69
Torre de' Picenardi	32.688,87	-	64.324,95	97.013,82
Torre de' Roveri	93.620,34	101,00	3.204,50	96.925,84
Torre del Greco	1.358.653,91	14.517,05	84.040,82	1.457.211,78
Torre di Mosto	65.656,21	201,50	159.077,38	224.935,09
Torre di Ruggiero	5.249,12	-	317,14	5.566,26
Torre di Santa Maria	4.396,73	753,00	57,50	5.207,23




Distribuzione comunale dell'incremento del limite massimo di ricorso all'anticipazione di tesoreria				
COMUNE	50% gettito IMU abitazione principale e relative pertinenze (ad aliquota di base o maggiorata con deliberazione comunale nel 2012) (A)	50% gettito IMU, comprensivo delle variazioni deliberate dai comuni, unità immobiliari delle cooperative edilizie a proprietà indivisa adibite a abitazioni principali e alloggi assegnati dagli IACP o dagli enti di edilizia e residenziale pubblica, comunque denominati, aventi le stesse finalità degli IACP, istituiti in attuazione dell'art. 93 del DPR 616/1977	50% gettito IMU terreni agricoli e fabbricati rurali di cui all'articolo 13, commi 4, 5 e 8, del decreto-legge 6 dicembre 2011, n. 201, convertito con modificazioni dalla legge 22 dicembre 2011, n. 214 e successive modificazioni (C)	Totale art. 1, c. 2 (A) + (B) + (C)
Torre d'Isola	163.791,07	18,00	80.802,18	244.611,25
Torre Le Nocelle	20.460,24	54,50	2.831,50	23.346,24
Torre Mondovi	1.570,00	-	345,00	1.915,00
Torre Orsaia	14.149,78	-	1.011,75	15.161,53
Torre Pallavicina	15.517,66	-	70.580,62	86.098,28
Torre Pellice	112.976,44	-	399,89	113.376,33
Torre San Giorgio	6.334,04	-	25.459,94	31.793,98
Torre San Patrizio	12.258,37	-	23.759,31	36.017,68
Torre Santa Susanna	105.494,51	-	175.818,15	281.312,66
Torreano	20.495,45	46,00	897,00	21.438,45
Torrebelvicino	224.052,08	967,66	544,00	225.563,74
Torrebruna	6.755,88	127,40	169,50	7.052,78
Torrebusca	36.576,23	-	6.756,45	43.332,68
Torreglia	299.328,88	144,00	10.539,31	310.012,19
Torregrotta	41.743,50	-	16.583,89	58.327,39
Torremaggiore	673.750,52	10.638,90	520.548,35	1.204.937,77
Torrenova	32.311,78	-	14.498,70	46.810,48
Torresina	150,00	-	47,00	197,00
Torretta	25.889,57	288,00	3.075,32	29.252,89
Torrevecchia Pia	12.872,17	61,67	118.954,09	131.887,93
Torrevecchia Teatina	71.948,50	222,00	8.241,31	80.411,81
Torri del Benaco	168.836,98	-	1.239,60	170.076,58
Torri di Quartesolo	339.547,56	13,00	71.276,89	410.837,45
Torri in Sabina	14.314,05	116,50	2.426,81	16.857,36
Tortiana	39.255,44	-	6.320,76	45.576,20
Tortice	113.997,93	-	1.605,01	115.602,94
Torticella	30.804,05	-	111.251,46	142.055,51
Torticella del Pizzo	10.052,66	362,50	73.737,93	84.153,09
Torticella in Sabina	21.803,01	-	2.829,68	24.632,69
Torticella Peligna	24.483,50	480,41	740,54	25.704,45
Torticella Sicura	47.292,96	341,50	1.243,74	48.878,20
Torticella Verzate	18.627,11	-	21.129,96	39.757,07
Torniglia	43.527,11	9,00	1.805,74	45.341,85
Tornile	275.596,85	449,00	202.068,53	478.114,38
Tornioni	4.865,50	-	2.005,00	6.870,50
Torrita di Siena	472.906,29	16,50	13.370,21	486.293,00
Torrita Tiberina	47.983,02	-	3.600,95	51.583,97
Tortoli	192.771,10	5.631,94	2.631,02	201.034,06
Tortona	1.669.925,17	360,50	444.703,19	2.114.988,86
Tortora	42.208,69	70,00	4.812,94	47.091,63
Tortorella	3.380,92	-	708,00	4.088,92
Tortoreto	295.765,22	1.964,50	28.240,38	325.970,10
Tortorici	14.758,18	-	1.662,11	16.420,29
Torviscosa	65.885,06	1.812,00	208.913,87	276.610,93
Toscolano-Maderno	290.572,65	4.650,50	3.218,10	298.441,25
Tossicia	17.464,46	-	901,41	18.365,87
Tovo di Sant'Agata	8.510,00	-	145,50	8.655,50
Tovo San Giacomo	144.961,43	951,50	3.054,05	148.966,98
Trabia	83.618,97	-	52.991,53	136.610,50
Tradate	412.380,44	37.238,12	10.417,80	460.036,36
Tramatza	9.521,54	-	1.282,39	10.803,93
Trambileno	27.945,65	1.181,50	47,00	29.174,15
Tramonti	51.676,49	-	2.186,97	53.863,46
Tramonti di Sopra	6.421,00	167,00	157,50	6.745,50
Tramonti di Sotto	7.535,07	93,00	73,50	7.701,57
Tramutola	37.211,44	38,50	586,07	37.836,01
Trana	196.410,92	-	1.999,50	198.410,42
Trani	696.825,38	5.368,00	382.511,19	1.084.704,57
Transacqua	42.988,56	1.283,00	233,48	44.505,04
Traona	71.181,59	-	867,50	72.049,09
Trapani	1.157.355,38	555,50	866.264,82	2.024.175,70
Trappeto	69.610,23	-	18.331,28	87.941,51
Trarego Viggiona	6.774,26	-	183,59	6.957,85
Trasacco	92.495,33	545,63	1.544,38	94.585,34
Trasaghis	17.761,18	929,50	531,68	19.222,36
Trasquera	851,50	-	93,00	944,50
Tratalias	5.618,92	5.319,00	405,00	11.342,92
Trausella	1.403,50	-	543,59	1.947,09
Travacò Siccomario	156.443,39	2.345,71	61.724,06	220.513,16
Travagliato	249.082,28	4.101,00	85.482,75	338.666,03
Travedona-Monate	61.169,59	1.110,50	2.581,00	64.861,09
Traversella	3.662,99	29,00	622,06	4.314,05
Traversetolo	302.658,49	-	100.818,11	403.476,60
Traves	18.041,75	-	211,00	18.252,75



Distribuzione comunale dell'incremento del limite massimo di ricorso all'anticipazione di tesoreria				
COMUNE	50% gettito IMU abitazione principale e relative pertinenze (ad aliquota di base o maggiorata con deliberazione comunale nel 2012) (A)	50% gettito IMU, comprensivo delle variazioni deliberate dai comuni, unità immobiliari delle cooperative edilizie a proprietà indivisa adibite a abitazioni principali e alloggi assegnati dagli IACP o dagli enti di edilizia e residenziale pubblica, comunque denominati, aventi le stesse finalità degli IACP, istituiti in attuazione dell'art. 93 del DPR 616/1977	50% gettito IMU terreni agricoli e fabbricati rurali di cui all'articolo 13, commi 4, 5 e 8, del decreto-legge 6 dicembre 2011, n. 201, convertito con modificazioni dalla legge 22 dicembre 2011, n. 214 e successive modificazioni (C)	Totale art. 1, c. 2 (A) + (B) + (C)
Travesio	48.912,25	259,00	316,50	49.487,75
Travo	71.053,45	179,00	15.120,67	86.353,12
Trebaseleghe	346.907,53	1.133,00	125.143,92	473.184,45
Trebisacce	87.450,58	256,00	1.831,55	89.538,13
Trecasali	105.166,43	13,50	140.548,51	245.728,44
Trecase	192.380,44	485,16	26.770,18	219.635,78
Trecastagni	232.041,04	122,50	2.886,92	235.050,46
Treccate	453.195,90	2.972,00	188.307,42	644.475,32
Trecchina	27.980,92	-	923,00	28.903,92
Trecenta	59.619,69	386,50	181.804,44	241.810,63
Tredozi	23.488,53	-	1.840,33	25.328,86
Treglio	26.940,71	74,18	1.182,99	28.197,88
Tregnago	75.134,22	171,00	3.207,31	78.512,53
Treia	180.810,52	751,50	6.636,48	188.198,50
Treiso	8.597,00	-	52.638,68	61.235,68
Tremenico	2.241,08	-	7,00	2.248,08
Tremestieri Etneo	802.409,03	489,00	28.364,49	831.262,52
Tremezzo	69.984,01	2.330,00	205,34	72.499,35
Tremosine	21.376,54	149,00	511,07	22.036,61
Trenta	31.079,57	1,50	1.106,54	32.187,61
Trentinara	13.924,35	-	686,42	14.610,77
Trento	3.328.952,53	280.938,00	7.212,57	3.617.103,10
Trentola-Ducenta	234.466,75	3.681,50	48.628,10	286.776,35
Trenzano	58.053,30	-	142.828,18	200.881,48
Treppo Carnico	736,69	-	87,50	824,19
Treppo Grande	43.116,30	-	2.825,21	45.941,51
Trepuzzi	141.615,29	283,00	44.944,45	186.842,74
Trequanda	54.717,98	43,00	19.071,69	73.832,67
Tres	21.244,71	-	73,00	21.317,71
Tresana	91.207,97	103,00	680,86	91.991,83
Trescore Balneario	212.417,79	2.859,00	2.244,76	217.521,55
Trescore Cremasco	35.086,12	-	19.780,25	54.866,37
Tresigallo	145.977,61	-	134.368,55	280.346,16
Tresivio	30.165,18	5,00	229,00	30.399,18
Tresnuraghes	15.346,02	-	569,68	15.915,70
Trevenzuolo	25.620,28	-	146.292,86	171.913,14
Trevi	176.740,45	1.620,26	3.174,77	181.535,48
Trevi nel Lazio	19.996,21	-	658,21	20.654,42
Treviso	5.750,36	-	411,48	6.161,84
Treviglio	849.706,26	32.226,50	125.663,84	1.007.596,60
Trevignano	319.182,21	-	112.098,40	431.280,61
Trevignano Romano	268.087,08	24.727,75	7.584,55	300.399,38
Treville	11.273,77	-	2.656,85	13.930,62
Treviolo	350.161,20	-	25.035,87	375.197,07
Treviso	3.110.592,54	1.760,50	150.111,46	3.262.464,50
Treviso Bresciano	2.151,50	-	139,01	2.290,51
Trezzano Rosa	87.283,62	64,00	7.521,63	94.869,25
Trezzano sul Naviglio	652.971,39	34.759,04	30.488,71	718.219,14
Trezzo sull'Adda	193.152,91	10.348,00	25.147,40	228.648,31
Trezzo Tinella	1.475,50	-	2.800,01	4.275,51
Trezzone	6.061,00	-	7,00	6.068,00
Tribano	118.565,31	1,50	91.666,52	210.233,33
Tribiano	85.574,75	1.381,50	27.595,83	114.552,08
Tribogna	7.676,57	-	704,00	8.380,57
Tricarico	47.417,25	28.969,00	1.731,00	78.117,25
Tricase	306.443,20	519,00	5.134,00	312.096,20
Tricerro	10.412,34	-	75.933,96	86.346,30
Tricesimo	227.346,28	1.531,00	5.266,92	234.144,20
Trichiana	88.545,47	2.850,00	685,00	92.080,47
Triei	13.164,79	-	88,60	13.253,39
Trieste	10.463.298,19	1.273.816,27	14.728,90	11.751.843,36
Triggiano	594.470,65	5.337,00	61.093,05	660.900,70
Trigolo	28.290,07	3,50	85.634,36	113.927,93
Trinità	16.659,21	-	100.385,55	117.044,76
Trinità d'Agultu e Vignola	75.094,60	288,50	2.180,53	77.563,63
Trinitapoli	209.578,90	12.944,47	430.697,18	653.220,55
Trino	150.843,36	13.273,50	469.100,76	633.217,62
Triora	1.369,04	-	522,47	1.891,51
Tripi	3.685,78	-	2.600,03	6.285,81
Trisobbio	26.582,13	-	3.816,00	30.398,13
Trissino	244.868,62	2.307,03	10.862,30	258.037,95
Truggio	476.366,34	2.277,00	19.173,21	497.816,55
Trivento	112.126,74	834,50	1.644,80	114.606,04
Trivero	216.716,51	4.990,50	3.458,70	225.165,71




Distribuzione comunale dell'incremento del limite massimo di ricorso all'anticipazione di tesoreria				
COMUNE	50% gettito IMU abitazione principale e relative pertinenze (ad aliquota di base o maggiorata con deliberazione comunale nel 2012) (A)	50% gettito IMU, comprensivo delle variazioni deliberate dai comuni, unità immobiliari delle cooperative edilizie a proprietà indivisa adibite a abitazioni principali e alloggi assegnati dagli IACP o dagli enti di edilizia e residenziale pubblica, comunque denominati, aventi le stesse finalità degli IACP, istituiti in attuazione dell'art. 93 del DPR 616/1977	50% gettito IMU terreni agricoli e fabbricati rurali di cui all'articolo 13, commi 4, 5 e 8, del decreto-legge 6 dicembre 2011, n. 201, convertito con modificazioni dalla legge 22 dicembre 2011, n. 214 e successive modificazioni (C)	Totale art. 1, c. 2 (A) + (B) + (C)
Trivigliano	33.429,06	-	659,40	34.088,46
Trivignano Udinese	43.455,00	674,00	102.548,59	146.677,59
Trivigno	1.379,50	28,50	245,68	1.653,68
Trivolzio	11.183,25	28,50	20.306,44	31.518,19
Trodena nel parco naturale	18.397,14	-	512,00	18.909,14
Trofarello	616.082,26	17.665,50	38.427,20	672.174,96
Troia	117.309,30	3.910,52	356.115,09	477.334,91
Troina	45.981,45	1.248,00	2.444,95	49.674,40
Tromello	11.923,35	2,14	218.669,96	230.595,45
Frontano	24.085,49	-	185,00	24.270,49
Tronzano Lago Maggiore	4.255,04	-	2.476,00	6.731,04
Tronzano Vercellese	111.101,50	1.315,50	330.595,17	443.012,17
Tropea	39.797,50	30,00	6.773,55	46.601,05
Trovo	4.287,58	-	46.149,79	50.437,37
Truccazzano	72.517,07	1.031,50	126.679,25	200.227,82
Tubre	24.112,87	-	67,50	24.180,37
Tuenno	63.001,55	1.246,00	262,50	64.510,05
Tufara	6.513,07	-	473,56	6.986,63
Tuffillo	3.633,57	96,94	661,04	4.391,55
Tufino	34.261,47	34.271,28	44.342,66	112.875,41
Tufo	5.212,35	644,50	801,55	6.658,40
Tuglie	23.230,56	-	1.757,01	24.987,57
Tuili	10.668,47	1.706,00	72,00	12.446,47
Tula	403,98	24,50	622,42	1.050,90
Tuoro sul Trasimeno	118.163,02	1.519,35	2.001,76	121.684,13
Turania	1.706,50	-	279,50	1.986,00
Turano Lodigiano	18.149,81	1.207,50	108.986,54	128.343,85
Turate	215.922,03	269,50	22.239,36	238.430,89
Turbigo	196.280,46	6.818,50	9.495,95	212.594,91
Turi	412.495,29	1.381,00	51.300,67	465.176,96
Turri	5.664,02	461,50	1.271,89	7.397,41
Turriaco	62.954,93	7.309,00	10.209,12	80.473,05
Turrialto	8.352,60	-	445,50	8.798,10
Tursi	82.475,31	9.604,50	1.851,96	93.931,77
Tusa	27.276,54	-	2.382,84	29.659,38
Tuscania	425.198,25	57.636,78	45.583,78	528.418,81
Ubiale Clanezzo	7.471,48	-	88,07	7.559,55
Uboldo	189.115,17	2.777,61	21.001,48	212.894,26
Ucra	7.581,98	158,00	1.916,22	9.656,20
Udine	3.630.886,04	34.162,50	122.033,93	3.787.082,47
Ugento	148.509,73	463,00	191.114,27	340.087,00
Uggiano la Chiesa	19.359,08	-	3.765,10	23.124,18
Uggiate-Trevano	109.204,62	-	5.105,00	114.309,62
Ula Tirso	6.182,48	21,50	210,50	6.414,48
Ulassai	14.748,78	431,00	79,71	15.259,49
Ultimo	48.731,78	-	2.985,00	51.716,78
Umbertide	346.926,10	15.368,70	6.689,62	368.984,42
Umbriatico	1.246,60	-	526,04	1.772,64
Urago d'Oglio	24.447,95	-	61.077,23	85.525,18
Uras	36.147,05	364,00	22.114,69	58.625,74
Urbana	94.009,33	1,50	73.629,42	167.640,25
Urbano	102.911,29	2.591,50	1.761,98	107.264,77
Urbe	18.570,16	51,00	899,90	19.521,06
Urbino	360.287,50	8.042,00	4.261,02	372.590,52
Urbisaglia	83.752,05	117,50	6.550,52	90.420,07
Urgnano	193.811,35	860,00	52.718,03	247.389,38
Uri	37.788,48	958,50	4.651,35	43.398,33
Ururi	36.081,70	3.139,50	2.888,75	42.109,95
Urzulei	9.756,98	-	31,00	9.787,98
Uscio	65.710,13	-	490,62	66.200,75
Usellus	7.782,02	25,00	82,50	7.889,52
Usini	55.803,90	309,00	36.922,98	93.035,88
Usmate Velate	317.309,98	1.762,00	18.151,16	337.223,14
Ussana	30.385,57	-	37.903,99	68.289,56
Ussaramanna	6.577,64	1.075,00	627,00	8.279,64
Ussassai	8.629,66	-	138,00	8.767,66
Usseaux	1.531,76	-	117,00	1.648,76
Usseglio	1.915,79	-	81,53	1.997,32
Ussita	4.630,12	139,50	1.707,53	6.477,15
Ustica	13.059,96	64,00	1.795,00	14.919,96
Uta	62.227,11	2.003,50	4.578,09	68.808,70
Uzzano	161.215,86	239,00	30.072,52	191.527,38
Vaccarizzo Albanese	1.700,10	-	600,00	2.300,10
Vacone	2.443,00	-	215,50	2.658,50



Distribuzione comunale dell'incremento del limite massimo di ricorso all'anticipazione di tesoreria				
COMUNE	50% gettito IMU abitazione principale e relative pertinenze (ad aliquota di base o maggiorata con deliberazione comunale nel 2012) (A)	50% gettito IMU, comprensivo delle variazioni deliberate dai comuni, unità immobiliari delle cooperative edilizie a proprietà indivisa adibite a abitazioni principali e alloggi assegnati dagli IACP o dagli enti di edilizia e residenziale pubblica, comunque denominati, aventi le stesse finalità degli IACP, istituiti in attuazione dell'art. 93 del DPR 616/1977	50% gettito IMU terreni agricoli e fabbricati rurali di cui all'articolo 13, commi 4, 5 e 8, del decreto-legge 6 dicembre 2011, n. 201, convertito con modificazioni dalla legge 22 dicembre 2011, n. 214 e successive modificazioni (C)	Totale art. 1, c. 2 (A) + (B) + (C)
Vacri	53.118,24	215,50	7.457,63	60.791,37
Vadena	20.476,65	-	991,99	21.468,64
Vado Ligure	200.251,90	1.238,50	2.669,21	204.159,61
Vagli Sotto	9.913,81	-	462,01	10.375,82
Vaglia	203.582,84	-	4.728,68	208.311,52
Vaglio Basilicata	4.413,08	27,50	438,47	4.879,05
Vaglio Serra	2.145,61	-	16.697,25	18.842,86
Vaiano	381.124,82	20,00	4.462,99	385.607,81
Vaiano Cremasco	62.096,41	3.785,00	22.535,72	88.417,13
Vaie	16.253,67	-	262,50	16.516,17
Vailate	48.077,59	90,00	34.343,56	82.511,15
Vairano Patenora	123.988,38	-	9.620,21	133.608,59
Vajont	29.553,41	-	4,50	29.557,91
Val della Torre	179.990,10	-	1.090,05	181.080,15
Val di Nizza	5.561,35	-	1.246,45	6.807,80
Val di Vizzate	79.357,58	-	932,50	80.290,08
Val Masino	5.489,54	-	421,58	5.911,12
Val Rezzo	3.179,62	-	184,50	3.364,12
Valbondione	11.839,29	169,00	185,96	12.194,25
Valbremba	79.880,61	-	8.241,78	88.122,39
Valbrevenna	5.881,20	-	612,08	6.493,28
Valbrona	86.976,13	-	448,28	87.424,41
Valda	1.779,00	-	-	1.779,00
Valdagno	853.900,71	22.417,00	44.004,84	920.322,55
Valdaora	114.795,92	-	4.351,00	119.146,92
Valdastico	14.799,04	3,00	459,00	15.261,04
Valdengo	110.167,47	-	1.294,00	111.461,47
Valderice	225.527,71	80,00	31.737,13	257.344,84
Valdidentro	26.754,12	81,00	305,00	27.140,12
Valdieri	7.975,31	7,00	222,50	8.204,81
Valdina	11.664,00	260,00	4.644,13	16.568,13
Valdisotto	26.374,93	1.591,00	127,50	28.093,43
Valdobbiadene	310.284,07	-	1.822,64	312.106,71
Valduggia	47.202,28	-	897,84	48.100,12
Valeggio	186,40	-	77.124,05	77.310,45
Valeggio sul Mincio	184.307,96	339,50	356.615,27	541.262,73
Valentano	87.088,56	1.713,76	1.428,50	90.230,82
Valenza	1.450.662,48	24.032,00	151.561,08	1.626.255,56
Valenzano	401.447,74	2.194,00	50.372,61	454.014,35
Valera Fratta	19.548,67	376,50	58.914,43	78.839,60
Valfabbrica	66.298,36	1.493,62	1.351,22	69.143,20
Valfenera	31.370,97	-	52.620,97	83.991,94
Valfioriana	5.316,61	-	10,50	5.327,11
Valfurva	18.864,23	12,50	450,00	19.326,73
Valganna	33.403,11	-	626,40	34.029,51
Valgioie	26.553,36	-	355,25	26.908,61
Valgoglio	10.142,99	-	180,50	10.323,49
Valgrana	7.023,73	-	591,50	7.615,23
Valgrehentino	97.785,75	99,00	267,50	98.152,25
Valgnsenche	2.269,50	-	9,00	2.278,50
Valguarnera Caropepe	17.761,35	163,00	721,88	18.646,23
Vallada Agordina	5.032,00	41,50	112,02	5.185,52
Vallanzengo	3.621,50	-	220,00	3.841,50
Vallarsa	10.617,00	1.692,00	199,36	12.508,36
Vallata	25.838,29	-	926,50	26.764,79
Valle Agricola	8.471,21	46,50	124,50	8.642,21
Valle Aurina	170.690,36	56,64	5.722,50	176.469,50
Valle Castellana	5.485,16	118,00	243,32	5.846,48
Valle dell'Angelo	1.066,33	-	92,05	1.158,38
Valle di Cadore	33.402,54	-	331,50	33.734,04
Valle di Casies	36.475,30	-	5.076,00	41.551,30
Valle di Maddaloni	29.745,71	-	2.820,97	32.566,68
Valle Lomellina	8.212,90	-	177.491,07	185.703,97
Valle Mosso	85.824,71	3.955,00	360,50	90.140,21
Valle Salimbene	17.533,75	-	43.442,76	60.976,51
Valle San Nicolao	16.700,00	512,00	48,50	17.260,50
Vallebona	16.919,86	-	2.817,28	19.737,14
Vallecorsa	39.857,67	-	1.015,53	40.873,20
Vallecrosia	211.366,08	91,00	217.716,20	429.173,28
Valledolmo	22.325,38	-	2.428,20	24.753,58
Valledoria	75.054,79	683,00	27.293,62	103.031,41
Vallefiorita	5.137,95	75,00	3.244,00	8.456,95
Vallelonga	1.907,31	-	60,04	1.967,35
Vallelunga Pratameno	2.623,62	5,00	1.998,81	4.627,43




Distribuzione comunale dell'incremento del limite massimo di ricorso all'anticipazione di tesoreria				
COMUNE	50% gettito IMU abitazione principale e relative pertinenze (ad aliquota di base o maggiorata con deliberazione comunale nel 2012) (A)	50% gettito IMU, comprensivo delle variazioni deliberate dai comuni, unità immobiliari delle cooperative edilizie a proprietà indivisa adibite a abitazioni principali e alloggi assegnati dagli IACP o dagli enti di edilizia e residenziale pubblica, comunque denominati, aventi le stesse finalità degli IACP, istituiti in attuazione dell'art. 93 del DPR 616/1977	50% gettito IMU terreni agricoli e fabbricati rurali di cui all'articolo 13, commi 4, 5 e 8, del decreto-legge 6 dicembre 2011, n. 201, convertito con modificazioni dalla legge 22 dicembre 2011, n. 214 e successive modificazioni (C)	Totale art. 1, c. 2 (A) + (B) + (C)
Vallemaiò	7.607,98	-	139,32	7.747,30
Vallepietra	446,00	-	144,91	590,91
Vallerano	87.718,29	1.039,34	850,67	89.608,30
Vallermosa	15.674,71	3.705,00	667,56	20.047,27
Vallerotonda	12.684,52	-	136,12	12.820,64
Vallesaccarda	1.258,56	-	62,00	1.320,56
Valleve	915,00	-	148,50	1.063,50
Valli del Pasubio	88.999,01	-	620,87	89.619,88
Vallinfreda	5.549,16	-	528,74	6.077,90
Vallio Terme	18.912,15	-	1.738,00	20.650,15
Vallo della Lucania	173.190,27	43,00	1.537,37	174.770,64
Vallo di Nera	5.603,09	1.070,38	762,12	7.435,59
Vallo Tonnese	18.066,22	-	259,04	18.325,26
Valloriate	269,49	-	53,10	322,59
Valmacca	22.123,40	-	31.502,14	53.625,54
Valmadrera	400.536,93	4.642,50	442,01	405.621,44
Valmala	473,00	-	143,00	616,00
Valmontone	308.524,21	476,00	9.212,90	318.213,11
Valmorea	93.305,88	694,00	1.045,91	95.045,79
Valmozzola	20.585,45	-	2.085,50	22.670,95
Valnegra	1.376,00	-	25,00	1.401,00
Valpelline	14.197,85	-	17,50	14.215,35
Valperga	95.805,51	22,00	1.529,09	97.356,60
Valprato Soana	1.968,31	-	244,78	2.213,09
Valsavarenche	2.037,78	-	414,50	2.452,28
Valsecca	8.330,00	-	325,10	8.655,10
Valsinni	4.419,71	1.077,00	169,50	5.666,21
Valsolda	87.429,95	-	807,00	88.236,95
Valstagna	20.139,80	49,50	50,15	20.239,45
Valstrona	7.466,15	-	351,50	7.817,65
Valtopina	25.032,94	2.878,04	450,48	28.361,46
Valtorà	5.062,18	-	83,00	5.145,18
Valtournenche	77.929,54	142,00	537,04	78.608,58
Valva	31.785,74	-	588,92	32.374,66
Valvasone	52.089,45	1.194,00	77.663,55	130.947,00
Valverde	145.868,01	69,50	55.584,29	201.521,80
Valverde	3.093,75	-	737,04	3.830,79
Valvestino	65,00	-	51,00	116,00
Vandoies	88.399,06	-	2.071,00	90.470,06
Vanzaghello	127.030,16	3.236,50	9.792,04	140.058,70
Vanzago	278.321,74	-	17.544,39	295.866,13
Vanzone con San Carlo	3.207,51	-	260,25	3.467,76
Vaprio d'Adda	130.503,68	1.134,00	19.105,90	150.743,58
Vaprio d'Agogna	29.883,35	-	15.282,28	45.165,63
Varallo	159.268,67	12.689,50	896,58	172.854,75
Varallo Pombia	108.548,43	3.496,00	4.261,73	116.306,16
Varano Borghi	46.358,79	-	689,49	47.048,28
Varano de' Melegari	93.795,31	-	3.449,96	97.245,27
Varapodio	9.708,02	-	85.864,50	95.572,52
Varazze	729.273,91	47,50	6.754,46	736.075,87
Varco Sabino	359,92	-	460,58	820,50
Varedo	280.384,64	2.019,00	4.729,60	287.133,24
Varena	19.956,62	-	39,61	19.996,23
Varenna	64.698,32	53,00	299,40	65.050,72
Varese	3.843.992,33	152.423,25	8.455,64	4.004.871,22
Varese Ligure	39.593,81	304,50	2.948,28	42.846,59
Varisella	18.744,17	-	169,43	18.913,60
Varmo	61.094,22	445,00	157.929,04	219.468,26
Varna	168.752,31	-	33.418,07	202.170,38
Varsi	48.652,25	-	2.295,64	50.947,89
Varzi	23.917,72	105,34	1.749,45	25.772,51
Varzo	26.003,72	149,50	394,00	26.547,22
Vas	13.199,90	-	97,00	13.296,90
Vasanello	54.115,14	62,22	3.184,93	57.362,29
Vasia	1.801,15	-	1.084,00	2.885,15
Vasto	1.327.616,87	1.026,32	16.631,03	1.345.274,22
Vastogirardi	3.450,83	66,52	591,71	4.109,06
Vattaro	34.110,14	-	21,00	34.131,14
Vauda Canavese	48.257,12	-	8.001,98	56.259,10
Vazzano	1.425,04	21,00	282,94	1.728,98
Vazzola	176.771,97	-	127.629,30	304.401,27
Vecchiano	559.126,20	70,50	81.954,53	641.151,23
Vedano al Lambro	623.145,59	41,00	3.063,95	626.250,54
Vedano Olona	118.710,99	1.632,00	3.081,22	123.424,21



Distribuzione comunale dell'incremento del limite massimo di ricorso all'anticipazione di tesoreria				
COMUNE	50% gettito IMU abitazione principale e relative pertinenze (ad aliquota di base o maggiorata con deliberazione comunale nel 2012) (A)	50% gettito IMU, comprensivo delle variazioni deliberate dai comuni, unità immobiliari delle cooperative edilizie a proprietà indivisa adibite a abitazioni principali e alloggi assegnati dagli IACP o dagli enti di edilizia e residenziale pubblica, comunque denominati, aventi le stesse finalità degli IACP, istituiti in attuazione dell'art. 93 del DPR 616/1977	50% gettito IMU terreni agricoli e fabbricati rurali di cui all'articolo 13, commi 4, 5 e 8, del decreto-legge 6 dicembre 2011, n. 201, convertito con modificazioni dalla legge 22 dicembre 2011, n. 214 e successive modificazioni (C)	Totale art. 1, c. 2 (A) + (B) + (C)
Veddasca	663,88	18,00	109,74	791,62
Vedelago	739.663,38	523,99	284.736,22	1.024.923,59
Vedeseta	3.758,35	-	476,63	4.234,98
Veduggio con Colzano	101.729,56	530,00	4.405,30	106.664,86
Veggiano	138.514,25	-	66.937,83	205.452,08
Veglie	211.181,64	-	136.529,66	347.711,30
Veglio	6.482,19	851,00	104,00	7.437,19
Veiano	51.832,53	771,80	7.696,95	60.301,28
Veleso	3.210,50	13,50	427,10	3.651,10
Vellezzo Lomellina	727,89	-	50.907,54	51.635,43
Velletri	1.883.504,16	4.542,62	66.174,28	1.954.221,06
Vellezzo Bellini	11.085,47	-	33.694,71	44.780,18
Velo d'Astico	55.960,16	292,50	272,00	56.524,66
Velo Veronese	5.062,68	-	506,50	5.569,18
Veltuno	98.233,86	-	138,69	98.372,55
Venafro	244.096,05	22.623,22	8.558,50	275.277,77
Venaria Reale	1.110.494,26	182.130,00	30.422,75	1.323.047,01
Venarotta	64.096,71	-	1.240,62	65.337,33
Venasca	6.640,35	349,50	305,50	7.295,35
Venaus	14.651,35	-	84,50	14.735,85
Vendone	4.905,06	-	246,50	5.151,56
Vendrognò	8.426,50	-	190,03	8.616,53
Venegono Inferiore	104.217,03	9.408,50	1.420,68	115.046,21
Venegono Superiore	116.342,58	3.477,50	2.342,46	122.162,54
Venetico	53.779,35	37,50	7.688,58	61.505,43
Venezia	10.568.059,39	456.091,25	412.759,91	11.436.910,55
Veniano	118.828,05	89,50	6.459,78	125.377,33
Venosa	152.739,84	148,50	4.285,50	157.173,84
Venticano	29.314,81	-	3.894,46	33.209,27
Ventimiglia	821.691,51	21.228,00	250.512,00	1.093.431,51
Ventimiglia di Sicilia	5.997,80	-	3.680,60	9.678,40
Ventotene	25.125,10	-	276,80	25.401,90
Venzonè	21.947,72	589,50	141,61	22.678,83
Verano	28.171,07	-	1.573,50	29.744,57
Verano Brianza	350.358,83	-	4.060,76	354.419,59
Verbania	1.277.615,31	93.573,00	8.887,89	1.380.076,20
Verbicaro	5.260,97	96,50	116,32	5.473,79
Vercana	14.578,99	266,00	59,50	14.904,49
Verceia	11.951,88	-	1,50	11.953,38
Vercelli	1.405.272,94	148.286,50	528.283,41	2.081.842,85
Vercurago	102.775,12	8,50	96,00	102.879,62
Verdellino	85.866,52	3.690,00	5.350,45	94.906,97
Verdello	143.235,55	694,00	30.718,17	174.647,72
Verderio Inferiore	128.139,45	-	1.328,00	129.467,45
Verderio Superiore	129.943,17	-	1.857,20	131.800,37
Verduno	6.017,56	-	25.583,37	31.600,93
Vergato	280.237,66	-	3.050,19	283.287,85
Vergemoli	3.243,24	-	457,50	3.700,74
Verghereto	22.744,26	-	1.364,28	24.108,54
Vergiate	237.529,98	8.620,50	5.476,93	251.627,41
Vermezzo	120.672,04	1.292,00	32.861,87	154.825,91
Vermiglio	10.152,50	388,00	158,00	10.698,50
Vernante	11.251,90	-	286,30	11.538,20
Vernasca	33.910,96	-	3.262,49	37.173,45
Vernate	83.720,28	39,50	77.082,98	160.842,76
Vernazza	31.794,21	-	1.022,09	32.816,30
Vernio	209.276,72	67,00	3.890,37	213.234,09
Vernole	31.990,92	-	75.429,39	107.420,31
Verolanuova	191.067,59	1.409,50	144.956,85	337.433,94
Verolavecchia	35.042,89	2,00	133.479,89	168.524,78
Verolengo	143.870,84	5,50	138.472,66	282.349,00
Veroli	474.872,13	122,00	3.002,04	477.996,17
Verona	12.874.946,53	14.430,59	860.919,05	13.750.296,17
Veronella	104.612,35	145,50	116.706,13	221.463,98
Verrayes	28.712,94	-	219,38	28.932,32
Verrès	80.208,01	3.790,50	142,00	84.140,51
Verretto	4.831,38	-	14.544,96	19.376,34
Verrone	47.356,78	-	14.337,17	61.693,95
Vervua Po	13.203,08	-	52.465,69	65.668,77
Vervua Savoia	32.518,94	-	31.633,65	64.152,59
Vertemate con Minoprio	124.793,36	-	2.183,53	126.976,89
Vertova	93.824,34	130,00	117,00	94.071,34
Verucchio	255.162,34	-	34.043,44	289.205,78
Veruno	50.209,78	37,00	1.307,50	51.554,28




Distribuzione comunale dell'incremento del limite massimo di ricorso all'anticipazione di tesoreria				
COMUNE	50% gettito IMU abitazione principale e relative pertinenze (ad aliquota di base o maggiorata con deliberazione comunale nel 2012) (A)	50% gettito IMU, comprensivo delle variazioni deliberate dai comuni, unità immobiliari delle cooperative edilizie a proprietà indivisa adibite a abitazioni principali e alloggi assegnati dagli IACP o dagli enti di edilizia e residenziale pubblica, comunque denominati, aventi le stesse finalità degli IACP, istituiti in attuazione dell'art. 93 del DPR 616/1977	50% gettito IMU terreni agricoli e fabbricati rurali di cui all'articolo 13, commi 4, 5 e 8, del decreto-legge 6 dicembre 2011, n. 201, convertito con modificazioni dalla legge 22 dicembre 2011, n. 214 e successive modificazioni (C)	Totale art. 1, c. 2 (A) + (B) + (C)
Vervio	1.922,50	-	606,50	2.529,00
Vervò	18.548,71	-	62,50	18.611,21
Verzegnis	8.288,42	-	155,50	8.443,92
Verzino	4.999,48	-	365,50	5.364,98
Verzuolo	92.609,83	2.982,29	277.905,03	373.497,15
Vescovana	32.756,87	403,00	83.155,13	116.315,00
Vescovato	65.592,93	2.167,00	95.407,95	163.167,88
Vesime	9.834,00	-	775,50	10.609,50
Vespolate	36.506,02	2,00	140.104,37	176.612,39
Vessalico	3.031,72	-	228,00	3.259,72
Vestenanova	19.999,24	33,50	1.523,00	21.555,74
Vestignè	19.505,17	-	40.420,12	59.925,29
Vestone	52.323,99	1.613,50	433,80	54.371,29
Vestreno	5.136,13	-	48,00	5.184,13
Vetralla	604.565,95	11.067,90	7.068,20	622.702,05
Vetto	70.957,96	-	1.463,96	72.421,92
Veza d'Alba	29.802,02	-	58.894,16	88.696,18
Veza d'Oglio	3.827,11	-	632,50	4.459,61
Vezzano	83.454,67	2.225,50	832,00	86.512,17
Vezzano Ligure	164.710,11	1.258,53	7.785,52	173.754,16
Vezzano sul Crostolo	164.437,01	31,00	5.460,15	169.928,16
Vezi Portio	29.020,57	12,00	366,10	29.398,67
Viadana	469.283,41	4.017,50	552.380,79	1.025.681,70
Viadanica	2.825,21	-	897,62	3.722,83
Viagrande	228.668,44	-	5.771,28	234.439,72
Viale	1.154,53	-	1.242,45	2.396,98
Vialfrè	5.446,02	-	700,12	6.146,14
Viano	120.413,00	-	5.475,70	125.888,70
Viareggio	5.995.632,36	13.139,63	162.002,49	6.170.774,48
Viargi	15.263,83	107,50	3.272,92	18.644,25
Vibo Valentia	402.637,98	118,50	12.206,40	414.962,88
Vibonati	52.751,11	-	2.673,13	55.424,24
Vicalvi	12.768,74	-	655,00	13.423,74
Vicari	11.974,50	50,00	2.981,12	15.005,62
Vicchio	253.053,07	-	5.997,52	259.050,59
Vicenza	4.114.419,20	91.344,00	255.291,21	4.461.054,41
Vico Canavese	28.230,48	52,00	235,00	28.517,48
Vico del Gargano	139.892,58	921,83	3.387,99	144.202,40
Vico Equense	608.268,95	9.023,86	73.858,75	691.151,56
Vico nel Lazio	14.008,49	-	492,18	14.500,67
Vicoforte	53.955,67	6,50	2.083,49	56.045,66
Vicoli	4.973,17	-	689,58	5.662,75
Vicolungo	15.046,20	-	71.634,50	86.680,70
Vicopisano	278.537,64	764,50	6.768,88	286.071,02
Vicovaro	35.536,39	54,04	1.099,13	36.689,56
Viddalba	13.871,52	406,00	735,44	15.012,96
Vidigulfo	15.294,26	2.875,32	110.889,54	129.059,12
Vidor	181.129,35	-	12.092,98	193.222,33
Vidracco	3.956,70	-	312,00	4.268,70
Vieste	248.865,67	1.329,77	9.304,30	259.499,74
Vietri di Potenza	5.724,81	26,50	330,67	6.081,98
Vietri sul Mare	263.732,40	-	4.045,55	267.777,95
Viganella	315,11	-	15,38	330,49
Vigano	63.778,38	46,50	1.390,12	65.215,00
Vigano San Martino	21.258,70	-	434,50	21.693,20
Vigarano Mainarda	332.684,41	-	297.262,36	629.946,77
Vigasio	119.497,59	5,00	139.529,43	259.032,02
Vigevano	2.094.418,54	44.453,38	310.422,94	2.449.294,86
Viggianello	6.237,23	-	409,74	6.646,97
Viggiano	19.385,24	18,00	2.800,56	22.203,80
Viggiù	88.717,83	-	594,39	89.312,22
Vighizzolo d'Este	19.667,64	-	63.470,74	83.138,38
Vigliano Biellese	491.286,61	4.597,50	10.762,81	506.646,92
Vigliano d'Asti	6.714,16	-	14.969,60	21.683,76
Vignale Monferrato	30.426,68	-	77.032,26	107.458,94
Vignanello	60.449,96	2.406,95	3.845,34	66.702,25
Vignate	160.420,44	923,25	35.499,20	196.842,89
Vignola	1.246.066,15	722,50	144.981,81	1.391.770,46
Vignola-Falesina	1.927,00	-	35,00	1.962,00
Vignole Borbera	58.719,68	-	950,90	59.670,58
Vignolo	43.994,46	-	696,89	44.691,35
Vignone	29.084,03	-	174,00	29.258,03
Vigo di Cadore	17.324,97	-	461,19	17.786,16
Vigo di Fassa	22.338,86	-	403,00	22.741,86




Distribuzione comunale dell'incremento del limite massimo di ricorso all'anticipazione di tesoreria				
COMUNE	50% gettito IMU abitazione principale e relative pertinenze (ad aliquota di base o maggiorata con deliberazione comunale nel 2012) (A)	50% gettito IMU, comprensivo delle variazioni deliberate dai comuni, unità immobiliari delle cooperative edilizie a proprietà indivisa adibite a abitazioni principali e alloggi assegnati dagli IACP o dagli enti di edilizia e residenziale pubblica, comunque denominati, aventi le stesse finalità degli IACP, istituiti in attuazione dell'art. 93 del DPR 616/1977	50% gettito IMU terreni agricoli e fabbricati rurali di cui all'articolo 13, commi 4, 5 e 8, del decreto-legge 6 dicembre 2011, n. 201, convertito con modificazioni dalla legge 22 dicembre 2011, n. 214 e successive modificazioni (C)	Totale art. 1, c. 2 (A) + (B) + (C)
Vigo Rendena	16.967,50	-	799,00	17.766,50
Vigodarzere	417.343,43	295,50	80.181,65	497.820,58
Vigolo	6.262,50	-	649,50	6.912,00
Vigolo Vattaro	66.725,54	-	50,50	66.776,04
Vigolzone	116.571,33	-	54.131,00	170.702,33
Vigone	49.624,25	-	288.538,99	338.163,24
Vigonovo	86.570,13	433,00	42.016,41	129.019,54
Vigonza	713.005,96	6.014,50	89.509,88	808.530,34
Viguzzolo	100.285,70	-	102.008,24	202.293,94
Villa Agnedo	21.155,81	880,00	24,50	22.060,31
Villa Bartolomea	249.165,23	2.256,50	275.479,87	526.901,60
Villa Basilica	16.873,95	-	2.399,25	19.273,20
Villa Biscossi	440,60	-	30.526,50	30.967,10
Villa Carcina	135.227,83	3.931,00	462,50	139.621,33
Villa Castelli	115.835,81	-	4.155,26	119.991,07
Villa Celiera	8.416,25	-	103,20	8.519,45
Villa Collemandina	13.479,27	-	209,76	13.689,03
Villa Cortese	121.284,55	6.583,00	6.694,14	134.521,69
Villa d'Adda	179.144,84	500,00	2.238,99	181.883,83
Villa d'Almè	236.882,18	68,50	218,30	237.168,98
Villa del Bosco	4.558,35	-	1.123,00	5.681,35
Villa del Conte	207.867,80	-	75.480,08	283.347,88
Villa di Briano	101.061,47	-	92.694,42	193.755,89
Villa di Chiavenna	8.038,16	-	53,50	8.091,66
Villa di Serio	236.030,05	8,50	423,00	236.461,55
Villa di Tirano	38.910,42	-	143,50	39.053,92
Villa d'Ogna	17.511,63	-	384,50	17.896,13
Villa Estense	85.638,37	82,00	56.197,83	141.918,20
Villa Faraldi	6.803,09	-	507,50	7.310,59
Villa Guardia	253.691,00	1.466,00	4.786,21	259.943,21
Villa Lagarina	60.213,19	2.078,00	49,50	62.340,69
Villa Latina	27.184,34	-	596,09	27.780,43
Villa Literno	72.753,28	362,00	394.088,52	467.203,80
Villa Minozzo	81.504,06	28,00	1.910,18	83.442,24
Villa Poma	31.856,90	131,00	88.776,63	120.764,53
Villa Rendena	30.115,49	244,50	294,00	30.653,99
Villa San Giovanni	86.391,00	1.095,50	6.517,15	94.003,65
Villa San Giovanni in Tuscia	28.596,35	781,50	818,50	30.196,35
Villa San Pietro	23.116,32	25,50	1.139,37	24.281,19
Villa San Secondo	3.158,50	-	648,46	3.806,96
Villa Santa Lucia	23.701,02	1,50	272,90	23.975,42
Villa Santa Lucia degli Abruzzi	3.067,60	-	191,00	3.258,60
Villa Santa Maria	35.802,15	2.195,98	1.342,83	39.340,96
Villa Sant'Angelo	5.369,66	-	57,00	5.426,66
Villa Sant'Antonio	3.791,00	-	102,50	3.893,50
Villa Santina	31.455,33	5.604,50	312,50	37.372,33
Villa Santo Stefano	20.871,33	28,50	535,50	21.435,33
Villa Verde	635,00	-	140,18	775,18
Villa Vicentina	66.846,87	2.194,00	25.611,23	94.652,10
Villabassa	51.646,83	-	2.395,41	54.042,24
Villabate	177.819,86	18.978,00	32.303,00	229.100,86
Villachiera	17.029,77	485,00	96.154,19	113.668,96
Villacidro	160.122,23	47.717,50	3.143,19	210.982,92
Villadeati	5.437,85	-	4.164,79	9.602,64
Villadose	98.614,20	1.781,50	154.145,22	254.540,92
Villadossola	174.814,13	29.972,50	90,00	204.876,63
Villafalletto	32.201,14	-	194.308,49	226.509,63
Villafranca d'Asti	32.893,37	-	3.095,59	35.988,96
Villafranca di Verona	775.223,50	-	314.456,48	1.089.679,98
Villafranca in Lunigiana	165.088,90	163,00	1.740,26	166.992,16
Villafranca Padovana	326.516,88	630,50	123.033,04	450.180,42
Villafranca Piemonte	72.483,83	-	332.453,91	404.937,74
Villafranca Sicula	3.669,84	-	1.951,55	5.621,39
Villafranca Tirrena	4.805,76	-	15.277,34	20.083,10
Villafraati	27.221,01	435,00	2.743,60	30.399,61
Villaga	35.540,38	59,00	16.068,34	51.667,72
Villagrande Strisaili	33.797,44	832,00	308,49	34.937,93
Villalago	17.608,18	191,85	122,54	17.922,57
Villalba	1.409,19	-	2.155,56	3.564,75
Villalfonsina	33.483,13	541,79	6.158,50	40.183,42
Villalvemina	31.648,75	-	7.687,52	39.336,27
Villamagna	77.035,33	87,77	12.319,88	89.442,98
Villamaia	30.142,88	17,00	1.245,50	31.405,38
Villamar	26.951,58	-	2.582,34	29.533,92



Distribuzione comunale dell'incremento del limite massimo di ricorso all'anticipazione di tesoreria				
COMUNE	50% gettito IMU abitazione principale e relative pertinenze (ad aliquota di base o maggiorata con deliberazione comunale nel 2012) (A)	50% gettito IMU, comprensivo delle variazioni deliberate dai comuni, unità immobiliari delle cooperative edilizie a proprietà indivisa adibite a abitazioni principali e alloggi assegnati dagli IACP o dagli enti di edilizia e residenziale pubblica, comunque denominati, aventi le stesse finalità degli IACP, istituiti in attuazione dell'art. 93 del DPR 616/1977	50% gettito IMU terreni agricoli e fabbricati rurali di cui all'articolo 13, commi 4, 5 e 8, del decreto-legge 6 dicembre 2011, n. 201, convertito con modificazioni dalla legge 22 dicembre 2011, n. 214 e successive modificazioni (C)	Totale art. 1, c. 2 (A) + (B) + (C)
Villamarzana	27.810,97	455,00	79.541,88	107.807,85
Villamassargia	34.063,84	9.491,50	901,77	44.457,11
Villamiroglio	3.397,50	-	834,32	4.231,82
Villandro	53.271,72	-	2.852,00	56.123,72
Villanova Biellese	2.867,55	-	47.722,59	50.590,14
Villanova Canavese	21.280,65	70,00	8.419,90	29.770,55
Villanova d'Albenga	84.339,89	18,00	2.514,00	86.871,89
Villanova d'Ardenghi	3.744,11	-	41.372,25	45.116,36
Villanova d'Asti	76.259,22	2.918,00	110.730,27	189.907,49
Villanova del Battista	13.350,17	-	217,58	13.567,75
Villanova del Ghebbo	29.150,15	261,00	54.421,59	83.832,74
Villanova del Sillaro	21.127,73	-	94.575,58	115.703,31
Villanova di Camposampiero	150.303,40	346,00	46.292,34	196.941,74
Villanova Marchesana	10.386,84	405,00	79.413,09	90.204,93
Villanova Mondovì	57.458,14	144,50	11.243,18	68.845,82
Villanova Monferrato	57.420,38	-	123.242,41	180.662,79
Villanova Monteleone	35.488,12	206,50	2.104,42	37.799,04
Villanova Solaro	7.186,91	-	78.148,53	85.335,44
Villanova sull'Arda	45.690,22	-	167.638,36	213.328,58
Villanova Truschedu	2.759,72	-	131,22	2.890,94
Villanova Tulo	14.886,48	228,50	188,00	15.302,98
Villanovaforru	5.204,73	-	1.914,50	7.119,23
Villanovafranca	11.547,09	62,50	3.176,26	14.785,85
Villanterio	19.672,67	-	93.371,96	113.044,63
Villanuova sul Ciisi	37.942,36	728,00	1.963,50	40.633,86
Villaperuccio	5.665,01	82,00	495,32	6.242,33
Villapiana	28.669,31	216,64	46.421,97	75.307,92
Villaputzu	38.340,90	5.744,00	831,56	44.916,46
Villar Dora	71.110,67	-	527,17	71.637,84
Villar Focchiaro	49.928,04	-	83,50	50.011,54
Villar Pellice	19.815,22	-	69,50	19.884,72
Villar Perosa	62.475,80	1.461,50	802,76	64.740,06
Villar San Costanzo	11.962,07	-	563,50	12.525,57
Villarbasce	217.171,40	-	5.429,94	222.601,34
Villarboit	3.795,50	-	133.452,00	137.247,50
Villareggia	40.875,59	-	35.371,81	76.247,40
Villaricca	369.055,32	3.536,22	36.669,56	409.261,10
Villaromagnano	33.364,88	-	2.401,39	35.766,27
Villarsa	14.095,32	209,50	1.972,45	16.277,27
Villasalto	7.766,31	56,50	618,21	8.441,02
Villasanta	544.402,43	2.965,00	4.929,22	552.296,65
Villasimius	51.344,40	2.352,50	3.905,57	57.602,47
Villasor	75.564,51	6.322,00	241.977,47	323.863,98
Villaspeciosa	22.485,40	109,50	2.869,97	25.464,87
Villastellone	93.097,11	3.727,00	109.801,78	206.625,89
Villata	25.188,63	-	68.753,84	93.942,47
Villaurbana	4.137,41	89,50	177,00	4.403,91
Villavallelonga	4.334,12	95,23	523,00	4.952,35
Villaverla	207.377,69	429,50	79.580,22	287.387,41
Villeneuve	29.952,80	-	39,83	29.992,63
Villesse	23.274,33	2.955,50	14.400,83	40.630,66
Villetta Barrea	9.133,85	77,75	223,99	9.435,59
Villette	2.511,50	-	58,00	2.569,50
Villimpenta	45.086,44	163,50	82.389,62	127.639,56
Villongo	158.097,04	70,50	498,13	158.665,67
Villorba	536.415,03	-	87.724,32	624.139,35
Vilminore di Scalve	15.456,46	-	199,00	15.655,46
Vimercate	2.096.578,87	20.026,00	68.713,00	2.185.317,87
Vimodrone	533.803,11	31.643,50	7.528,34	572.974,95
Vinadio	6.691,74	-	178,00	6.869,74
Vinchiato	69.208,75	1.084,00	811,83	71.104,58
Vinchio	8.371,14	-	35.930,25	44.301,39
Vinci	766.499,78	81,50	45.398,43	811.979,71
Vinovo	654.734,00	8.567,00	70.442,22	733.743,22
Vinzaglio	7.211,50	-	113.770,85	120.982,35
Viola	4.286,30	-	253,76	4.540,06
Vione	1.078,65	-	105,50	1.184,15
Vipiteno	264.524,53	-	7.380,63	271.905,16
Virgilio	252.439,66	1.087,00	169.864,26	423.390,92
Virte Piemonte	11.248,01	-	100.254,54	111.502,55
Visano	27.339,41	-	65.936,30	93.275,71
Vische	33.181,58	-	58.835,94	92.017,52
Visciano	44.528,09	-	2.112,19	46.640,28
Visco	20.770,41	843,50	11.580,73	33.194,64




Distribuzione comunale dell'incremento del limite massimo di ricorso all'anticipazione di tesoreria				
COMUNE	50% gettito IMU abitazione principale e relative pertinenze (ad aliquota di base o maggiorata con deliberazione comunale nel 2012) (A)	50% gettito IMU, comprensivo delle variazioni deliberate dai comuni, unità immobiliari delle cooperative edilizie a proprietà indivisa adibite a abitazioni principali e alloggi assegnati dagli IACP o dagli enti di edilizia e residenziale pubblica, comunque denominati, aventi le stesse finalità degli IACP, istituiti in attuazione dell'art. 93 del DPR 616/1977	50% gettito IMU terreni agricoli e fabbricati rurali di cui all'articolo 13, commi 4, 5 e 8, del decreto-legge 6 dicembre 2011, n. 201, convertito con modificazioni dalla legge 22 dicembre 2011, n. 214 e successive modificazioni (C)	Totale art. 1, c. 2 (A) + (B) + (C)
Visone	24.809,78	-	2.711,58	27.521,36
Visso	29.680,84	-	1.107,47	30.788,31
Vistarino	8.625,74	4,50	79.414,32	88.044,56
Vistrorio	7.356,44	4,50	430,33	7.791,27
Vita	23.739,87	-	478,50	24.218,37
Viterbo	2.676.426,14	118.377,31	25.411,23	2.820.214,68
Viticuso	780,00	-	169,00	949,00
Vito d'Asio	15.040,40	168,00	785,40	15.993,80
Vitorchiano	180.893,44	-	4.644,50	185.537,94
Vittoria	485.942,55	11.680,50	673.897,09	1.171.520,14
Vittorio Veneto	958.662,50	457,00	10.770,74	969.890,24
Vittorio	34.097,92	298,60	8.774,64	43.171,16
Vittuone	157.465,31	3.578,00	22.224,94	183.268,25
Vitulano	60.874,55	1,00	712,27	61.587,82
Vitulazio	100.822,11	2.461,50	122.748,79	226.032,40
Viù	17.044,44	28,50	792,19	17.865,13
Vivaro	19.465,54	-	152,50	19.618,04
Vivaro Romano	675,50	-	160,50	836,00
Viverone	55.480,60	383,00	3.069,50	58.933,10
Vizzini	55.116,05	167,50	1.691,32	56.974,87
Vizzola Ticino	7.685,68	-	7.185,49	14.871,17
Vizzolo Predabissi	84.543,59	110,50	18.100,96	102.755,05
Vo'	108.975,78	211,00	22.830,13	132.016,91
Vobarno	82.759,34	1.797,50	331,00	84.887,84
Vobbia	3.637,70	76,00	1.254,60	4.968,30
Vocca	1.306,00	-	561,50	1.867,50
Vodo Cadore	27.423,24	-	193,93	27.617,17
Voghera	892.477,51	25.834,20	321.482,67	1.239.794,38
Voghiera	148.958,69	-	243.921,09	392.879,78
Vogogna	32.640,86	7,00	149,00	32.796,86
Volano	35.709,87	1.894,00	115,00	37.718,87
Voilà	304.636,39	4.039,65	38.645,83	347.321,87
Volongo	7.925,02	-	26.002,42	33.927,44
Volpago del Montello	302.034,33	-	27.471,09	329.505,42
Volpara	2.424,71	-	1.355,57	3.780,28
Volpedo	27.340,42	-	34.691,23	62.031,65
Volpeglino	5.420,52	-	17.059,45	22.479,97
Volpiano	656.752,42	1.057,00	120.252,22	778.061,64
Voita Mantovana	142.075,02	797,50	146.028,82	288.901,34
Voltaggio	17.247,45	-	1.828,19	19.075,64
Voltago Agordino	11.343,36	-	97,33	11.440,69
Volterra	545.935,73	112,00	1.886,59	547.934,32
Voitido	8.765,50	-	48.009,73	56.775,23
Voiturrara Appula	4.975,03	-	1.906,50	6.881,53
Voiturrara Iripina	81.099,12	-	1.121,67	82.220,79
Voiturino	23.865,61	-	1.771,32	25.636,93
Volvera	258.344,62	24.034,00	119.364,25	401.742,87
Votignasco	9.709,50	-	46.338,45	56.047,95
Zaccanopoli	1.983,95	-	447,44	2.431,39
Zafferana Etnea	136.269,11	63,50	2.958,66	139.291,27
Zaganse	3.148,78	135,00	586,73	3.870,51
Zagarolo	603.047,99	18,00	26.650,01	629.716,00
Zambana	18.563,50	85,50	43,00	18.692,00
Zambrone	3.873,43	-	1.342,50	5.215,93
Zandobbio	51.357,56	317,50	418,42	52.093,48
Zanè	254.732,57	792,00	16.147,00	271.671,57
Zanica	333.196,54	1.863,50	60.744,31	395.804,35
Zapponeta	47.186,74	245,23	80.654,08	128.086,05
Zavattarello	9.730,95	-	944,98	10.675,93
Zeccone	6.193,93	-	31.706,19	37.900,12
Zeddiani	15.522,85	-	13.197,09	28.719,94
Zelbio	4.703,50	-	509,00	5.212,50
Zelo Buon Persico	158.806,42	484,00	86.632,33	245.922,75
Zelo Surrigone	59.067,36	149,50	22.379,46	81.596,32
Zeme	3.388,80	-	168.212,75	171.601,55
Zenevredo	8.292,50	-	42.372,41	50.664,91
Zenson di Piave	41.854,27	-	36.216,49	78.070,76
Zerba	399,00	-	184,65	583,65
Zerbo	5.776,39	-	22.937,33	28.713,72
Zerbolò	9.428,05	-	204.070,29	213.498,34
Zerfaliu	451,22	-	1.732,06	2.183,28
Zeri	19.193,73	-	675,10	19.868,83
Zermeghedo	19.853,08	-	1.146,00	20.999,08
Zero Branco	443.744,35	-	101.632,92	545.377,27



Distribuzione comunale dell'incremento del limite massimo di ricorso all'anticipazione di tesoreria				
COMUNE	50% gettito IMU abitazione principale e relative pertinenze (ad aliquota di base o maggiorata con deliberazione comunale nel 2012) (A)	50% gettito IMU, comprensivo delle variazioni deliberate dai comuni, unità immobiliari delle cooperative edilizie a proprietà indivisa adibite a abitazioni principali e alloggi assegnati dagli IACP o dagli enti di edilizia e residenziale pubblica, comunque denominati, aventi le stesse finalità degli IACP, istituiti in attuazione dell'art. 93 del DPR 616/1977	50% gettito IMU terreni agricoli e fabbricati rurali di cui all'articolo 13, commi 4, 5 e 8, del decreto-legge 6 dicembre 2011, n. 201, convertito con modificazioni dalla legge 22 dicembre 2011, n. 214 e successive modificazioni (C)	Totale art. 1, c. 2 (A) + (B) + (C)
Zevio	356.227,77	1.240,50	315.866,72	673.334,99
Ziano di Fiemme	47.037,67	930,50	243,50	48.211,67
Ziano Piacentino	51.065,66	-	31.392,00	82.457,66
Zibello	105.682,10	-	104.923,06	210.605,16
Zibido San Giacomo	129.757,78	749,00	105.696,47	236.203,25
Zignago	5.278,66	-	487,00	5.765,66
Zimella	104.161,70	396,50	138.985,92	243.544,12
Zimone	3.668,47	-	178,50	3.846,97
Zinasco	19.106,50	-	147.209,46	166.315,96
Zoagli	215.440,95	-	2.985,05	218.426,00
Zocca	221.864,12	5,50	3.925,16	225.794,78
Zogno	158.320,00	371,00	799,17	159.490,17
Zola Predosa	880.380,78	2.327,00	165.259,39	1.047.967,17
Zoldo Alto	40.039,39	-	1.731,02	41.770,41
Zollino	8.229,00	-	1.547,65	9.776,65
Zone	12.874,33	-	240,00	13.114,33
Zoppè di Cadore	4.988,07	-	83,00	5.071,07
Zoppola	300.795,94	3.303,50	193.466,06	497.565,50
Zovencedo	14.027,58	-	592,84	14.620,42
Zubiena	23.003,81	-	503,70	23.507,51
Zuccarello	2.884,77	-	218,50	3.103,27
Zuclo	5.811,00	-	24,50	5.835,50
Zugliano	205.619,66	301,50	25.529,95	231.451,11
Zuglio	1.076,98	118,50	98,00	1.293,48
Zumaglia	41.315,31	-	385,01	41.700,32
Zumpano	29.917,65	76,00	2.018,62	32.012,27
Zungoli	10.436,42	157,00	321,50	10.914,92
Zungri	1.094,32	-	2.090,71	3.185,03
totali	2.041.069.682,91	38.108.829,51	347.186.207,08	2.426.364.719,51

I dati dei versamenti fanno riferimento alle deleghe a tutto il 14 marzo 2013

13G00099



DECRETI PRESIDENZIALI

DECRETO DEL PRESIDENTE DEL CONSIGLIO DEI MINISTRI 22 febbraio 2013.

Regole tecniche in materia di generazione, apposizione e verifica delle firme elettroniche avanzate, qualificate e digitali, ai sensi degli articoli 20, comma 3, 24, comma 4, 28, comma 3, 32, comma 3, lettera b), 35, comma 2, 36, comma 2, e 71.

IL PRESIDENTE DEL CONSIGLIO DEI MINISTRI

Visto il decreto legislativo 7 marzo 2005, n. 82, e successive modificazioni, recante il Codice dell'amministrazione digitale e, in particolare, gli articoli 20, comma 3, 24 comma 4, 28, comma 3, 32, comma 3, lettera b), 35, comma 2, 36, comma 2, e 71;

Visto il decreto legislativo 30 giugno 2003, n. 196, e successive modificazioni, recante Codice in materia di protezione dei dati personali;

Visto il decreto del Presidente del Consiglio dei Ministri 30 marzo 2009, recante le regole tecniche in materia di generazione, apposizione e verifica delle firme digitali e validazione temporale dei documenti informatici, pubblicato nella *Gazzetta Ufficiale* 6 giugno 2009, n. 129;

Visti gli articoli da 19 a 22 del decreto-legge 22 giugno 2012, n. 83, recante «Misure urgenti per la crescita del Paese», convertito, con modificazioni, dalla legge 7 agosto 2012, n. 134, con cui è stato soppresso DigitPA, le cui funzioni sono state attribuite all'Agenzia per l'Italia digitale;

Visto il decreto del Presidente della Repubblica in data 29 novembre 2011, con il quale il Presidente Filippo Patroni Griffi è stato nominato Ministro senza portafoglio;

Visto il decreto del Presidente del Consiglio dei Ministri del 4 dicembre 2011, con il quale al predetto Ministro senza portafoglio è stato conferito l'incarico per la pubblica amministrazione e la semplificazione;

Visto il decreto del Presidente del Consiglio dei Ministri 13 dicembre 2011 recante delega di funzioni del Presidente del Consiglio dei Ministri al Ministro senza portafoglio, Presidente Filippo Patroni Griffi, in materia di pubblica amministrazione e semplificazione, tra cui, in raccordo con il Ministro delegato per l'innovazione tecnologica e lo sviluppo della società dell'informazione, prof. Francesco Profumo, le funzioni in materia di disciplina delle innovazioni connesse all'uso delle tecnologie dell'informazione e della comunicazione nelle pubbliche amministrazioni e nei relativi sistemi informatici e di telecomunicazione, nonché di adeguamento, per amministrazioni ed enti pubblici, della normativa vigente relativa all'organizzazione e alle procedure in ragione dell'uso delle predette tecnologie;

Rilevata la necessità di sostituire il citato decreto del Presidente del Consiglio dei Ministri del 30 marzo 2009, in considerazione delle modifiche apportate alla discipli-

na delle firme elettroniche contenuta nel Codice dell'amministrazione dal decreto legislativo 30 dicembre 2010, n. 235;

Acquisito il parere tecnico di DigitPA di cui al decreto legislativo 1° dicembre 2009, n. 177 e successive modificazioni;

Sentito il Garante per la protezione dei dati personali;

Sentita la Conferenza unificata di cui all'art. 8 del decreto legislativo 28 agosto 1997, n. 281 nella seduta del 19 gennaio 2012;

Espletata la procedura di notifica alla Commissione europea di cui alla direttiva 98/34/CE del Parlamento europeo e del Consiglio, del 22 giugno 1998, modificata dalla direttiva 98/48/CE del Parlamento europeo e del Consiglio, del 20 luglio 1998, attuata con decreto legislativo 23 novembre 2000, n. 427;

Di concerto con il Ministro dell'istruzione, dell'università e della ricerca;

Decreta:

TITOLO I DISPOSIZIONI GENERALI

Art. 1.

Definizioni

1. Ai fini delle presenti regole tecniche si applicano le definizioni contenute nell'art. 1 del decreto legislativo 7 marzo 2005, n. 82, e successive modificazioni. Si intendono, inoltre, per:

a) Codice: il Codice dell'amministrazione digitale, di cui al decreto legislativo 7 marzo 2005, n. 82 e successive modificazioni;

b) chiavi: la coppia di chiavi asimmetriche come definite all'art. 1, comma 1, lettere *h)* e *i)*, del Codice;


c) Agenzia: l'Agenzia per l'Italia Digitale, di cui gli articoli da 19 a 22 del decreto-legge 22 giugno 2012, n. 83;

d) compromissione della chiave privata: la sopravvenuta assenza di affidabilità nelle caratteristiche di sicurezza della chiave crittografica privata;

e) dati per la creazione della firma elettronica qualificata o digitale: l'insieme dei codici personali e delle altre quantità di sicurezza, quali le chiavi crittografiche private, utilizzate dal firmatario per creare una firma elettronica qualificata o una firma digitale;

f) evidenza informatica: una sequenza di simboli binari (bit) che può essere elaborata da una procedura informatica;

g) funzione di hash: una funzione matematica che genera, a partire da una evidenza informatica, una impronta in modo tale che risulti di fatto impossibile, a



partire da questa, ricostruire l'evidenza informatica originaria e generare impronte uguali a partire da evidenze informatiche differenti;

h) impronta di una sequenza di simboli binari (bit): la sequenza di simboli binari (bit) di lunghezza predefinita generata mediante l'applicazione alla prima di una opportuna funzione di hash;

i) marca temporale: il riferimento temporale che consente la validazione temporale e che dimostra l'esistenza di un'evidenza informatica in un tempo certo;

l) registro dei certificati: la combinazione di uno o più archivi informatici, tenuto dal certificatore, contenente tutti i certificati emessi;

m) riferimento temporale: evidenza informatica, contenente la data e l'ora, che viene associata ad uno o più documenti informatici;

n) dispositivi sicuri per la generazione della firma elettronica qualificata: mezzi sui quali il firmatario può conservare un controllo esclusivo la cui conformità è accertata ai sensi dell'art. 12;

o) dispositivi sicuri per la generazione della firma digitale: mezzi sui quali il firmatario può conservare un controllo esclusivo la cui conformità è accertata ai sensi dell'art. 13;

p) HSM: insieme di hardware e software che realizza dispositivi sicuri per la generazione delle firme in grado di gestire in modo sicuro una o più coppie di chiavi crittografiche;

q) firma remota: particolare procedura di firma elettronica qualificata o di firma digitale, generata su HSM, che consente di garantire il controllo esclusivo delle chiavi private da parte dei titolari delle stesse;

r) firma automatica: particolare procedura informatica di firma elettronica qualificata o di firma digitale eseguita previa autorizzazione del sottoscrittore che mantiene il controllo esclusivo delle proprie chiavi di firma, in assenza di presidio puntuale e continuo da parte di questo;

s) certificato di attributo: certificato elettronico contenente le qualifiche di cui all'art. 28, comma 3, lettera *a)* del Codice, possedute da un soggetto;

t) soluzioni di firma elettronica avanzata: soluzioni strumentali alla generazione e alla verifica della firma elettronica avanzata di cui all'art. 1, comma 1, lettera *q-bis)* del Codice.

Art. 2.

Ambito di applicazione

1. Il presente decreto stabilisce, ai sensi degli articoli 20, 24, comma 4, 27, 28, 29, 32, 33, 35, comma 2, e 36, le regole tecniche per la generazione, apposizione e verifica della firma elettronica avanzata, qualificata e digitale, per la validazione temporale, nonché per lo svolgimento delle attività dei certificatori qualificati.

2. Le disposizioni di cui al Titolo II si applicano ai certificatori che rilasciano al pubblico certificati qualificati in conformità al Codice.

3. Ai certificatori accreditati o che intendono accreditarsi ai sensi del Codice, si applicano, oltre a quanto previsto dal comma 2, anche le disposizioni di cui al Titolo III.

4. I certificatori accreditati rendono disponibile ai propri titolari un sistema di validazione temporale conforme alle disposizioni di cui al Titolo IV.

5. Le disposizioni di cui al Titolo V si applicano ai soggetti che intendono realizzare soluzioni di firma elettronica avanzata di cui all'art. 1, comma 1, lettera *q-bis)* del Codice. Non si applicano a soluzioni di firma elettronica qualificata e digitale.

6. Ai prodotti sviluppati o commercializzati in uno degli Stati membri dell'Unione europea e dello spazio economico europeo in conformità alle norme nazionali di recepimento della direttiva 1999/93/CE del Parlamento europeo e del Consiglio, pubblicata nella *Gazzetta Ufficiale* dell'Unione europea, Serie L, n. 13 del 19 gennaio 2000, è consentito di circolare liberamente nel mercato interno.

Art. 3.

Disposizioni generali

1. La firma elettronica qualificata è generata esclusivamente con i dispositivi di cui all'art. 1, comma 1, lettere *n)* e *p)*.

2. La firma digitale è generata con i dispositivi di cui all'art. 1, comma 1, lettere *o)* e *p)*.

3. Le presenti regole tecniche definiscono le caratteristiche oggettive di qualità, sicurezza, integrità e immodificabilità del documento informatico sottoscritto con firma elettronica avanzata, qualificata o digitale ai fini e per gli effetti di cui all'art. 20, comma 1-*bis)*, e 21, comma 2, del Codice.

4. La firma remota di cui all'art. 1, comma 1, lettera *q)*, è generata su un HSM custodito e gestito, sotto la responsabilità, dal certificatore accreditato ovvero dall'organizzazione di appartenenza dei titolari dei certificati che ha richiesto i certificati medesimi ovvero dall'organizzazione che richiede al certificatore di fornire certificati qualificati ad altri soggetti al fine di dematerializzare lo scambio documentale con gli stessi. Il certificatore deve essere in grado, dato un certificato qualificato, di individuare agevolmente il dispositivo afferente la corrispondente chiave privata.


5. Nel caso in cui il dispositivo di cui al comma 4 non sia custodito dal certificatore, egli deve:

a) indicare al soggetto che custodisce il dispositivo le procedure operative, gestionali e le misure di sicurezza fisica e logica che tale soggetto è obbligato ad applicare;

b) effettuare verifiche periodiche sulla corretta applicazione delle indicazioni di cui alla lettera *a)*, che il soggetto che custodisce il dispositivo ha l'obbligo di consentire ed agevolare;

c) redigere i verbali dell'attività di verifica di cui alla lettera *b)* che potranno essere richiesti in copia dall'Agenzia ai fini dell'attività di cui all'art. 31 del Codice;

d) comunicare all'Agenzia il luogo in cui i medesimi dispositivi sono custoditi;



e) effettuare ulteriori verifiche su richiesta dell'Agenzia consentendo di partecipare anche ad incaricati dello stesso ente;

f) assicurare che il soggetto che custodisce il dispositivo si impegni a consentire le verifiche di cui alle lettere b) ed e).

6. Nel caso in cui il certificatore venga a conoscenza dell'inosservanza di quanto previsto al comma 5, procede alla revoca dei certificati afferenti le chiavi private custodite sui dispositivi oggetto dell'inadempimento.

7. La firma remota di cui all'art. 1, comma 1, lettera q), è realizzata con misure tecniche ed organizzative, esplicitamente approvate, per le rispettive competenze, dall'Agenzia, nell'ambito delle attività di cui agli articoli 29 e 31 del Codice, e da OCSI, per quanto concerne la sicurezza del dispositivo ai sensi dell'art. 35 del Codice, tali da garantire al titolare il controllo esclusivo della chiave privata.

TITOLO II

FIRME ELETTRONICHE QUALIFICATE

E DIGITALI

Art. 4.

Norme tecniche di riferimento

1. Le regole tecniche relative ai dispositivi sicuri per la generazione delle firme di cui all'art. 35 del Codice sono conformi alle norme generalmente riconosciute a livello internazionale.

2. Gli algoritmi di generazione e verifica della firma elettronica qualificata e della firma digitale, le caratteristiche delle chiavi utilizzate, le funzioni di hash, i formati e le caratteristiche dei certificati qualificati e dei certificati di attributo, i formati e le caratteristiche della firma elettronica qualificata e della firma digitale, delle marche temporali, le caratteristiche delle applicazioni di verifica di cui all'art. 14, il formato dell'elenco di cui all'art. 43 del presente decreto, le modalità con cui rendere disponibili le informazioni sullo stato dei certificati, sono definiti, anche ai fini del riconoscimento e della verifica del documento informatico, con provvedimenti dell'Agenzia e pubblicati sul sito internet dello stesso ente. Nelle more dell'emanazione di tali provvedimenti continua ad applicarsi la deliberazione del Centro nazionale per l'informatica nella pubblica amministrazione n. 45 del 21 maggio 2009 e successive modificazioni.

3. Il documento informatico, sottoscritto con firma elettronica qualificata o firma digitale, non soddisfa il requisito di immodificabilità del documento previsto dall'art. 21, comma 2, del Codice, se contiene macroistruzioni, codici eseguibili o altri elementi, tali da attivare funzionalità che possano modificare gli atti, i fatti o i dati nello stesso rappresentati.

Art. 5.

Caratteristiche generali delle chiavi

1. Una coppia di chiavi per la creazione e la verifica della firma elettronica qualificata o della firma digitale può essere attribuita ad un solo titolare.

2. Se il soggetto appone la sua firma elettronica qualificata o firma digitale per mezzo di una procedura automatica ai sensi dell'art. 35, comma 3 del Codice, deve utilizzare una coppia di chiavi destinata a tale scopo, diversa da tutte le altre in suo possesso. L'utilizzo di tale procedura deve essere indicato esplicitamente nel certificato qualificato.

3. Se la procedura automatica di cui al comma 2 fa uso di un insieme di dispositivi sicuri per la generazione della firma elettronica qualificata o firma digitale del medesimo soggetto, deve essere utilizzata una coppia di chiavi diversa per ciascun dispositivo utilizzato dalla procedura automatica.

4. Ai fini del presente decreto, le chiavi afferenti i certificati qualificati ed i correlati servizi, si distinguono secondo le seguenti tipologie:

a) chiavi di sottoscrizione, destinate alla generazione e verifica della firma elettronica qualificata o della firma digitale apposta o associata ai documenti;

b) chiavi di certificazione, utilizzabili per la generazione e verifica delle firme apposte o associate ai certificati qualificati, per la sottoscrizione delle informazioni sullo stato di validità dei certificati, per la sottoscrizione dei certificati relativi a chiavi di marcatura temporale;

c) chiavi di marcatura temporale, destinate alla generazione e verifica delle marche temporali;

d) chiavi dedicate alla sottoscrizione delle informazioni sullo stato di validità dei certificati;

e) chiavi destinate alla sottoscrizione del separato certificato di attributo.

5. Non è consentito l'uso di una coppia di chiavi per funzioni diverse da quelle previste per ciascuna tipologia dal comma 4, salvo che, con riferimento esclusivo alle chiavi di cui al medesimo comma 4, lettera b), l'Agenzia non ne autorizzi l'utilizzo per altri scopi.


6. Le caratteristiche quantitative e qualitative delle chiavi sono tali da garantire un adeguato livello di sicurezza in rapporto allo stato delle conoscenze scientifiche e tecnologiche, in conformità con quanto indicato nei provvedimenti di cui all'art. 4, comma 2.

7. L'uso delle chiavi di cui al comma 4, lettera d), e il profilo del certificato alle stesse associate sono definiti con il provvedimento di cui all'art. 4, comma 2. A tali chiavi dovrà essere associato un certificato sottoscritto con le stesse chiavi di certificazione con cui sono sottoscritti i certificati di cui si forniscono informazioni sullo stato di validità.

Art. 6.

Generazione delle chiavi

1. La generazione della coppia di chiavi è effettuata mediante dispositivi e procedure che assicurano, in rapporto allo stato delle conoscenze scientifiche e tecnologiche, l'unicità e un adeguato livello di sicurezza della coppia generata, nonché la segretezza della chiave privata.



2. Il sistema di generazione della coppia di chiavi comunque assicura:

- a) la rispondenza della coppia ai requisiti imposti dagli algoritmi di generazione e di verifica utilizzati;
- b) l'utilizzo di algoritmi che consentano l'equiprobabilità di generazione di tutte le coppie possibili;
- c) l'autenticazione informatica del soggetto che attiva la procedura di generazione.

Art. 7.

Modalità di generazione delle chiavi

1. Le chiavi di cui all'art. 5, comma 4, lettere b) e d) possono essere generate esclusivamente in presenza del responsabile del servizio.

2. Le chiavi di sottoscrizione possono essere generate dal titolare o dal certificatore.

3. La generazione delle chiavi di sottoscrizione effettuata autonomamente dal titolare, avviene all'interno del dispositivo sicuro per la generazione delle firme, che è rilasciato o indicato dal certificatore, con modalità atte ad impedire che la medesima chiave possa essere associata a più certificati.

4. Il certificatore è tenuto ad assicurarsi che il dispositivo sicuro per la generazione della firma elettronica qualificata, da lui fornito o indicato, presenti le caratteristiche e i requisiti di sicurezza di cui all'art. 35 del Codice e agli articoli 11 e 12 del presente decreto e a fornire all'Agenzia gli elementi necessari ai fini delle verifiche e dei controlli di cui all'art. 31 del Codice.

5. Il certificatore è tenuto ad assicurarsi che il dispositivo sicuro per la generazione della firma digitale, da lui fornito o indicato, presenti le caratteristiche e i requisiti di sicurezza di cui all'art. 35 del Codice e agli articoli 11 e 13 del presente decreto e a fornire all'Agenzia gli elementi necessari ai fini delle verifiche e dei controlli di cui all'art. 31 del Codice.

6. Il titolare è tenuto ad utilizzare esclusivamente il dispositivo sicuro per la generazione delle firme fornito dal certificatore, ovvero un dispositivo scelto tra quelli indicati dal certificatore stesso.

Art. 8.

Conservazione delle chiavi e dei dati per la creazione della firma elettronica qualificata o digitale

1. Fatto salvo quanto disposto ai commi 2, 3 e 4, è vietata la duplicazione della chiave privata e dei dispositivi che la contengono.

2. Per fini particolari di sicurezza, è consentito che le chiavi di certificazione vengano esportate, purché ciò avvenga con modalità tali da non ridurre il livello di sicurezza e di riservatezza delle chiavi stesse.

3. Per la firma remota, è consentita l'esportazione sicura delle chiavi private di cui all'art. 5, comma 4, lettera a) presenti su HSM al di fuori del dispositivo stesso, esclusivamente per motivi di ripristino in caso di guasto o di aggiornamento del dispositivo in uso, purché protette con algoritmi crittografici ritenuti adeguati ai fini della

certificazione e purché le operazioni di esportazione e importazione delle chiavi siano effettuate mediante funzionalità di sicurezza certificate implementate dai dispositivi sicuri di firma. La conservazione delle chiavi esportate deve avvenire nell'ambiente operativo del dispositivo sicuro di firma, sottoposta a opportune misure di sicurezza di tipo fisico e procedurale che debbono essere descritte, in forma di obiettivi o ipotesi per l'ambiente, nel relativo traguardo di sicurezza.

4. Per la firma remota, è consentita la replicazione in sicurezza delle chiavi private di cui all'art. 5, comma 4, lettera a) presenti su HSM, al fine di realizzare una configurazione ad alta affidabilità del dispositivo sicuro di firma, a condizione che tale configurazione rientri tra quelle sottoposte a certificazione ai sensi degli articoli 12 o 13. L'operazione di replicazione deve prevedere la protezione delle chiavi con algoritmi crittografici ritenuti adeguati ai fini della certificazione ed essere effettuata mediante funzionalità di sicurezza certificate implementate dal dispositivo sicuro di firma. Le chiavi replicate debbono essere conservate all'interno di dispositivi certificati con le stesse caratteristiche di sicurezza e controllati dal dispositivo certificato di origine, collocati nello stesso ambiente operativo o in altro ambiente con equivalente livello di sicurezza. Solo uno dei dispositivi fisici in questa configurazione deve essere abilitato ad effettuare le operazioni di firma.

5. Il titolare della coppia di chiavi:

a) assicura la custodia del dispositivo sicuro per la generazione della firma in suo possesso e adotta le misure di sicurezza fornite dal certificatore al fine di adempiere agli obblighi di cui all'art. 32, comma 1, del Codice;

b) conserva le informazioni di abilitazione all'uso della chiave privata separatamente dal dispositivo contenente la chiave e segue le indicazioni fornite dal certificatore;

c) richiede immediatamente la revoca dei certificati qualificati relativi alle chiavi contenute in dispositivi sicuri per la generazione della firma elettronica qualificata o della firma digitale inutilizzabili o di cui abbia perduto il possesso o il controllo esclusivo;

d) salvo quanto previsto dai commi 3 e 4, mantiene in modo esclusivo la conoscenza o la disponibilità di almeno uno dei dati per la creazione della firma elettronica qualificata o digitale;

e) richiede immediatamente la revoca dei certificati qualificati relativi alle chiavi contenute in dispositivi sicuri per la generazione della firma elettronica qualificata o della firma digitale qualora abbia il ragionevole dubbio che essi possano essere usati da altri.

Art. 9.

Generazione delle chiavi di sottoscrizione al di fuori del dispositivo di firma

1. Il certificatore, se la certificazione del dispositivo di firma lo consente, può utilizzare un sistema diverso da quello destinato all'uso della chiave privata per la generazione delle chiavi di sottoscrizione.



2. Il certificatore descrive dettagliatamente il sistema di cui al comma 1 nel piano della sicurezza, di cui all'art. 35.

Art. 10.

Sicurezza del sistema di generazione delle chiavi diverso dal dispositivo di firma

1. Se la generazione delle chiavi di sottoscrizione avviene su un sistema di cui all'art. 9, il sistema di generazione assicura:

a) l'impossibilità di intercettazione o recupero di qualsiasi informazione, anche temporanea, prodotta durante l'esecuzione della procedura;

b) il trasferimento della chiave privata, in condizioni di massima sicurezza, nel dispositivo di firma in cui verrà utilizzata.

2. Il sistema di generazione è isolato, dedicato esclusivamente a questa attività ed adeguatamente protetto.

3. L'accesso al sistema è controllato e ciascun utente è preventivamente identificato per l'accesso fisico e autenticato per l'accesso logico. Ogni sessione di lavoro è registrata nel giornale di controllo.

4. Il sistema è dotato di strumenti di controllo della propria configurazione che consentono di verificare l'autenticità e l'integrità del software installato e l'assenza di programmi non previsti dalla procedura e di dati residui provenienti dalla generazione di coppie di chiavi precedenti che possano inficiare l'equiprobabilità della generazione di quelle successive.

Art. 11.

Dispositivi sicuri e procedure per la generazione delle firme elettroniche qualificate e delle firme digitali

1. La generazione delle firme elettroniche qualificate e delle firme digitali avviene all'interno di un dispositivo sicuro per la generazione delle firme, in maniera tale che non sia possibile l'intercettazione della chiave privata utilizzata.

2. Il dispositivo sicuro per la generazione della firma elettronica qualificata o della firma digitale deve poter essere attivato esclusivamente dal titolare mediante sistemi di autenticazione ritenuti adeguati, secondo le rispettive competenze, dall'OCSI e dall'Agenzia, prima di procedere alla generazione della firma.

3. L'Agenzia, nell'ambito dell'attività di cui agli articoli 29 e 31 del Codice, valuta l'adeguatezza tecnologica dei sistemi di autenticazione per quanto concerne l'interazione fra il titolare e il dispositivo sicuro per la generazione della firma, tenuto conto del traguardo di sicurezza di cui al DPCM 30 ottobre 2003 e del contesto di utilizzo.

4. La personalizzazione del dispositivo sicuro per la generazione della firma elettronica qualificata o della firma digitale garantisce almeno:

a) l'acquisizione da parte del certificatore dei dati identificativi del dispositivo sicuro per la generazione della firma elettronica qualificata o della firma digitale utilizzato e la loro associazione al titolare;

b) la registrazione nel dispositivo sicuro per la generazione della firma elettronica qualificata o della firma digitale del certificato qualificato, relativo alle chiavi di sottoscrizione del titolare.

5. La personalizzazione del dispositivo sicuro per la generazione delle firme elettroniche qualificate o digitali può prevedere, per l'utilizzo nelle procedure di firma, la registrazione, nel dispositivo medesimo, del certificato elettronico relativo alla chiave pubblica del certificatore la cui corrispondente privata è stata utilizzata per sottoscrivere il certificato qualificato relativo alle chiavi di sottoscrizione del titolare.

6. La personalizzazione del dispositivo sicuro per la generazione delle firme elettroniche qualificate o digitali è registrata nel giornale di controllo di cui all'art. 36.

7. Il certificatore adotta, nel processo di personalizzazione del dispositivo sicuro per la generazione delle firme elettroniche qualificate e digitali, procedure atte ad identificare il titolare del dispositivo medesimo e dei certificati in esso contenuti.

8. I certificatori che rilasciano certificati qualificati forniscono almeno un sistema che consenta la generazione delle firme elettroniche qualificate e digitali.

Art. 12.

Ulteriori requisiti per i dispositivi sicuri per la generazione della firma elettronica qualificata

1. La certificazione di sicurezza dei dispositivi sicuri per la creazione di una firma elettronica qualificata, anche remota o automatica, prevista dall'art. 35 del Codice è effettuata secondo criteri non inferiori a quelli previsti:

a) dal livello EAL 4+ della norma ISO/IEC 15408, in conformità ai profili di protezione indicati nella decisione della Commissione europea 14 luglio 2003 e successive modificazioni;

b) dal livello EAL 4+ della norma ISO/IEC 15408, in conformità ai profili di protezione o traguardi di sicurezza giudicati adeguati ai sensi dell'art. 35, commi 5 e 6 del Codice e successive modificazioni.

Art. 13.

Ulteriori requisiti per i dispositivi sicuri per la generazione della firma digitale

1. Salvo quanto disposto al comma 2, la certificazione di sicurezza dei dispositivi sicuri per la creazione di una firma digitale è effettuata ai sensi dell'art. 12.

2. L'organismo di certificazione della sicurezza informatica può individuare ulteriori modalità di verifica della conformità ai requisiti di sicurezza dei dispositivi sicuri per la creazione di una firma digitale remota ai sensi dell'art. 35, commi 1 e 2 del Codice.

3. I certificati qualificati afferenti chiavi private custodite nei dispositivi di cui al comma 2, non devono contenere l'estensione qcStatements id-etsi-qcs-QcSSCD.



Art. 14.

Verifica delle firme elettroniche qualificate e digitali

1. I certificatori che rilasciano certificati qualificati forniscono ovvero indicano almeno un sistema che consenta di effettuare la verifica delle firme elettroniche qualificate e delle firme digitali, conforme a quanto stabilito con i provvedimenti di cui all'art. 4, comma 2.

2. Il sistema di verifica delle firme elettroniche qualificate e digitali deve quantomeno:

a) presentare, almeno sinteticamente, lo stato di aggiornamento delle informazioni di validità dei certificati di certificazione presenti nell'elenco pubblico;

b) visualizzare le informazioni presenti nel certificato qualificato, in attuazione di quanto stabilito nell'art. 28, comma 3, del Codice, nonché le estensioni obbligatorie nel certificato qualificato (qcStatements), indicate nei provvedimenti di cui all'art. 4, comma 2;

c) consentire l'aggiornamento, per via telematica, delle informazioni pubblicate nell'elenco pubblico dei certificatori;

d) in caso di firme multiple, visualizzare l'eventuale dipendenza tra queste;

e) visualizzare chiaramente l'esito della verifica dello stato dei certificati qualificati e di eventuali certificati di attributo secondo le modalità indicate nei provvedimenti di cui all'art. 4, comma 2;

f) evidenziare l'eventuale modifica del documento informatico dopo la sottoscrizione dello stesso;

g) consentire di salvare il risultato dell'operazione di verifica su un documento informatico

h) rendere evidente la circostanza di cui all'art. 19, comma 7.

3. L'Agenzia, ai sensi dell'art. 31 del Codice, accerta la conformità dei sistemi di verifica di cui al comma 1 alle norme del Codice e alle presenti regole tecniche.

4. L'Agenzia, al fine di fornire garanzie di attendibilità nelle operazioni di verifica e di rendere effettivamente interoperabili le firme elettroniche qualificate e le firme digitali, anche in base all'evoluzione delle normative europee ed all'evoluzione degli standard tecnici, può elaborare Linee Guida utili per la verifica della firma elettronica qualificata e della firma digitale apposte a documenti informatici cui i certificatori accreditati hanno l'obbligo di attenersi.

Art. 15.

Informazioni riguardanti i certificatori

1. I certificatori che rilasciano al pubblico certificati qualificati ai sensi del Codice forniscono all'Agenzia le seguenti informazioni e documenti a loro relativi:

a) dati anagrafici ovvero denominazione o ragione sociale;

b) residenza ovvero sede legale;

c) sedi operative;

d) rappresentante legale;

e) certificati delle chiavi di certificazione;

f) piano per la sicurezza di cui all'art. 35;

g) manuale operativo di cui all'art. 40;

h) relazione sulla struttura organizzativa;

i) copia di una polizza assicurativa a copertura dei rischi dell'attività e dei danni causati a terzi.

2. L'Agenzia rende accessibili, in via telematica, le informazioni di cui al comma 1, lettere a), b), e), g) al fine di rendere pubbliche le informazioni che individuano il certificatore qualificato. Tali informazioni sono utilizzate, da chi le consulta, solo per le finalità consentite dalla legge.

Art. 16.

Comunicazione tra certificatore e l'Agenzia

1. I certificatori che rilasciano al pubblico certificati qualificati comunicano all'Agenzia la casella di posta elettronica certificata da utilizzare per realizzare un sistema di comunicazione attraverso il quale scambiare le informazioni previste dal presente decreto.

2. L'Agenzia rende disponibile sul proprio sito internet l'indirizzo della propria casella di posta elettronica certificata.

Art. 17.

Generazione e uso delle chiavi del certificatore

1. La generazione delle chiavi di certificazione avviene in modo conforme a quanto previsto dalle presenti regole tecniche.

2. Per ciascuna chiave di certificazione il certificatore genera un certificato sottoscritto con la chiave privata della coppia cui il certificato si riferisce.


3. I valori contenuti nei singoli campi del certificato delle chiavi di certificazione sono codificati in modo da non generare equivoci relativi al nome, ragione o denominazione sociale del certificatore.

4. La certificazione di sicurezza dei dispositivi sicuri per la creazione di una firma utilizzati per le chiavi di cui all'art. 5, comma 4, lettere b), c) e d), è effettuata secondo criteri non inferiori a quelli previsti:

a) dal livello EAL 4+ della norma ISO/IEC 15408 in conformità ai profili di protezione indicati nella decisione della Commissione europea 14 luglio 2003 e successive modificazioni;

b) dal livello di certificazione e in conformità ai profili di protezione o traguardi di sicurezza giudicati adeguati dagli organismi di cui all'art. 11, comma 1, lettera b) della Direttiva europea 1999/93/EU.

5. La certificazione di sicurezza di cui al comma 4 può inoltre essere effettuata secondo i criteri previsti dal livello di valutazione E3 e robustezza HIGH dell'ITSEC, o superiori, con un traguardo di sicurezza giudicato adeguato dall'Agenzia nell'ambito dell'attività di cui agli articoli 29 e 31 del Codice.



Art. 18.

Generazione dei certificati qualificati

1. Fermo restando quanto previsto dall'art. 32 del Codice, all'atto dell'emissione del certificato qualificato, il certificatore:

- a) accerta l'autenticità della richiesta;
- b) nel caso di chiavi generate dallo stesso certificatore, assicura la consegna al legittimo titolare ovvero, nel caso di chiavi non generate dallo stesso certificatore, verifica il possesso della chiave privata da parte del titolare e il corretto funzionamento della coppia di chiavi.

2. Il certificato qualificato è generato con un sistema conforme a quanto previsto dall'art. 33.

3. Il termine del periodo di validità del certificato qualificato precede di almeno due anni il termine del periodo di validità del certificato delle chiavi di certificazione utilizzato per verificarne l'autenticità.

4. L'emissione dei certificati qualificati è registrata nel giornale di controllo specificando il riferimento temporale relativo alla registrazione.

Art. 19.

Informazioni contenute nei certificati

1. Fatto salvo quanto previsto dall'art. 28 del Codice, i certificati qualificati contengono almeno le seguenti ulteriori informazioni:

- a) Codice identificativo del titolare presso il certificatore;
- b) tipologia della coppia di chiavi in base all'uso cui sono destinate.

2. Le informazioni personali contenute nel certificato qualificato ai sensi di quanto previsto nell'art. 28 del Codice sono utilizzabili unicamente per identificare il titolare della firma elettronica qualificata o della firma digitale, per verificare la firma del documento informatico, nonché per indicare eventuali qualifiche specifiche del titolare.

3. I valori contenuti nei singoli campi del certificato qualificato sono codificati in modo da non generare equivoci relativi al nome, ragione o denominazione sociale del certificatore.

4. Le informazioni e le qualifiche di cui all'art. 28, comma 3, lettera a) del Codice, codificate secondo le modalità indicate dai provvedimenti di cui all'art. 4, comma 2, del presente decreto, sono inserite dal certificatore su richiesta del titolare:

a) nel certificato qualificato senza l'indicazione dell'organizzazione di appartenenza. A tal fine, il titolare del certificato fornisce al certificatore una dichiarazione sostitutiva ai sensi del decreto del Presidente della Repubblica 28 dicembre 2000, n. 445;

b) ovvero, nel certificato di attributo o nel certificato qualificato con l'indicazione dell'organizzazione di appartenenza. A tal fine, il titolare del certificato richiede all'organizzazione di appartenenza una autorizzazione all'emissione del certificato, qualificato o di attributo che consegna al certificatore. L'organizzazione, che ha l'obbligo di fornire tale autorizzazione, assume l'impegno di

richiedere al certificatore la revoca del certificato qualificato qualora venga a conoscenza della variazione delle informazioni o delle qualifiche contenute nello stesso. Il titolare, nel richiedere l'autorizzazione, ha l'obbligo di comunicare all'organizzazione di appartenenza il certificatore cui intende rivolgersi.

5. Il certificatore, salvo quanto disposto al comma 6, determina il periodo di validità dei certificati qualificati anche in funzione della robustezza crittografica delle chiavi impiegate.

6. L'Agenzia, ai sensi dell'art. 4, comma 2, determina il periodo massimo di validità del certificato qualificato in funzione degli algoritmi e delle caratteristiche delle chiavi.

7. Il certificato qualificato può contenere l'indicazione che l'utilizzo della chiave privata per la generazione della firma è subordinato alla verifica da parte del certificatore della validità del certificato qualificato e dell'eventuale certificato di attributo. All'attuazione del presente comma si provvede con le modalità stabilite dai provvedimenti di cui all'art. 4, comma 2.

Art. 20.

Revoca e sospensione del certificato qualificato

1. Fatto salvo quanto previsto dall'art. 36 del Codice, il certificato qualificato è revocato o sospeso dal certificatore, ove quest'ultimo abbia notizia della compromissione della chiave privata o del dispositivo sicuro per la generazione delle firme elettroniche qualificate o digitali.

2. Il certificatore conserva le richieste di revoca e sospensione per lo stesso periodo previsto all'art. 32, comma 3, lettera j) del Codice.

Art. 21.

Codice di emergenza

1. Per ciascun certificato qualificato emesso il certificatore fornisce al titolare almeno un Codice riservato, da utilizzare per richiedere la sospensione del certificato nei casi di emergenza indicati nel manuale operativo di cui all'art. 40 e comunicati al titolare.

2. La richiesta di cui al comma 1 è successivamente confermata utilizzando una delle modalità previste dal certificatore.

3. Il certificatore adotta specifiche misure di sicurezza per assicurare la segretezza del Codice di emergenza.

Art. 22.

Revoca dei certificati qualificati relativi a chiavi di sottoscrizione

1. La revoca del certificato qualificato relativo a chiavi di sottoscrizione viene effettuata dal certificatore mediante l'inserimento del suo Codice identificativo in una delle liste di certificati revocati e sospesi (CRL).

2. Se la revoca avviene a causa della possibile compromissione della chiave privata, il certificatore deve procedere tempestivamente alla pubblicazione dell'aggiornamento della lista di revoca.



3. La revoca dei certificati è annotata nel giornale di controllo con la specificazione della data e dell'ora della pubblicazione della CRL.

4. Il certificatore comunica tempestivamente l'avvenuta revoca al titolare e all'eventuale terzo interessato specificando la data e l'ora a partire dalla quale il certificato qualificato risulta revocato.

Art. 23.

Revoca di un certificato qualificato su iniziativa del certificatore

1. Salvo i casi di motivata urgenza, il certificatore che intende revocare un certificato qualificato ne dà preventiva comunicazione al titolare, specificando i motivi della revoca nonché la data e l'ora a partire dalla quale la revoca è efficace.

Art. 24.

Revoca del certificato qualificato su richiesta del titolare

1. La richiesta di revoca è inoltrata al certificatore munita della sottoscrizione del titolare e con la specificazione della sua decorrenza.

2. Le modalità di inoltro della richiesta sono indicate dal certificatore nel manuale operativo di cui all'art. 40.

3. Il certificatore verifica l'autenticità della richiesta e procede alla revoca entro il termine richiesto. Sono considerate autentiche le richieste inoltrate con le modalità previste dal comma 2.

4. Se il certificatore non ha la possibilità di accertare in tempo utile l'autenticità della richiesta, procede alla sospensione del certificato.

Art. 25.

Revoca su richiesta del terzo interessato

1. La richiesta di revoca da parte del terzo interessato da cui derivano i poteri di firma del titolare è inoltrata al certificatore munita di sottoscrizione e con la specificazione della sua decorrenza.

2. In caso di cessazione o modifica delle qualifiche o del titolo inserite nel certificato su richiesta del terzo interessato, la richiesta di revoca di cui al comma 1 è inoltrata non appena il terzo venga a conoscenza della variazione di stato.

3. Se il certificatore non ha la possibilità di accertare in tempo utile l'autenticità della richiesta, procede alla sospensione del certificato.

Art. 26.

Sospensione dei certificati qualificati

1. La sospensione del certificato qualificato è effettuata dal certificatore mediante l'inserimento del suo Codice identificativo in una delle liste dei certificati revocati e sospesi (CRL).

2. Il certificatore comunica tempestivamente l'avvenuta sospensione al titolare e all'eventuale terzo interessato specificando la data e l'ora a partire dalla quale il certificato qualificato risulta sospeso.

3. Il certificatore indica nel manuale operativo, ai sensi dell'art. 40, comma 3, lettera l), la durata massima del periodo di sospensione e le azioni intraprese al termine dello stesso in assenza di diverse indicazioni da parte del soggetto che ha richiesto la sospensione.

4. In caso di revoca di un certificato qualificato sospeso, la data della stessa decorre dalla data di inizio del periodo di sospensione.

5. La sospensione e la cessazione della stessa sono annotate nel giornale di controllo con l'indicazione della data e dell'ora di esecuzione dell'operazione.

6. La cessazione dello stato di sospensione del certificato, che sarà considerato come mai sospeso, è tempestivamente comunicata al titolare e all'eventuale terzo interessato specificando la data e l'ora a partire dalla quale il certificato ha cambiato stato.

Art. 27.

Sospensione del certificato qualificato su iniziativa del certificatore

1. Salvo casi d'urgenza che il certificatore è tenuto a motivare contestualmente alla comunicazione conseguente alla sospensione di cui al comma 2, il certificatore che intende sospendere un certificato qualificato ne dà preventiva comunicazione al titolare e all'eventuale terzo interessato specificando i motivi della sospensione e la sua durata.

2. Se la sospensione è causata da una richiesta di revoca motivata dalla possibile compromissione della chiave privata, il certificatore procede tempestivamente alla pubblicazione della sospensione.

Art. 28.

Sospensione del certificato qualificato su richiesta del titolare


1. La richiesta di sospensione del certificato qualificato, con la specificazione della sua durata, è inoltrata al certificatore, secondo le modalità indicate nel manuale operativo approvato dall'Agazia.

2. Il certificatore verifica l'autenticità della richiesta e procede alla sospensione entro il termine richiesto. Sono considerate autentiche le richieste inoltrate con le modalità previste dal precedente comma 1.

Art. 29.

Sospensione su richiesta del terzo interessato

1. La richiesta di sospensione del certificato qualificato da parte del terzo interessato, da cui derivano i poteri di firma del titolare, è inoltrata al certificatore munita di sottoscrizione e con la specificazione della sua durata.



Art. 30.

Sostituzione delle chiavi di certificazione

1. La procedura di sostituzione delle chiavi, generate dal certificatore in conformità all'art. 17, assicura il rispetto del termine di cui all'art. 18, comma 3.

2. I certificati generati a seguito della sostituzione delle chiavi di certificazione sono inviati all'Agenzia.

Art. 31.

Revoca dei certificati relativi a chiavi di certificazione

1. La revoca del certificato relativo ad una coppia di chiavi di certificazione è consentita solo nei seguenti casi:

- a) compromissione della chiave privata;
- b) malfunzionamento irrecuperabile del dispositivo sicuro per la generazione delle firme;
- c) cessazione dell'attività.

2. La revoca è comunicata entro ventiquattro ore all'Agenzia e resa nota a tutti i titolari di certificati qualificati sottoscritti con la chiave privata la cui corrispondente chiave pubblica è contenuta nel certificato revocato.

3. La revoca di certificati di cui al comma 1, pubblicati dall'Agenzia nell'elenco pubblico dei certificatori di cui all'art. 43, è resa nota attraverso il medesimo elenco.

Art. 32.

Requisiti di sicurezza dei sistemi operativi

1. I sistemi operativi dei sistemi di elaborazione utilizzati nelle attività di certificazione per la generazione delle chiavi, la generazione dei certificati qualificati e la gestione del registro dei certificati qualificati, devono essere stati oggetto di opportune personalizzazioni atte a innalzarne il livello di sicurezza (hardening) a cura del certificatore.

2. Ai sensi dell'art. 31 del Codice, l'Agenzia verifica l'idoneità delle personalizzazioni di cui al comma 1 e indica al certificatore eventuali azioni correttive.

3. Il comma 1 non si applica al sistema operativo dei dispositivi di firma.

Art. 33.

Sistema di generazione dei certificati qualificati

1. La generazione dei certificati qualificati avviene su un sistema utilizzato esclusivamente per la generazione di certificati, situato in locali adeguatamente protetti.

2. L'entrata e l'uscita dai locali protetti è registrata sul giornale di controllo.

3. L'accesso ai sistemi di elaborazione è consentito, limitatamente alle funzioni assegnate, esclusivamente al personale autorizzato, identificato attraverso un'opportuna procedura di riconoscimento da parte del sistema al momento di apertura di ciascuna sessione.

4. L'inizio e la fine di ciascuna sessione sono registrati sul giornale di controllo.

Art. 34.

Accesso del pubblico ai certificati

1. Le liste dei certificati revocati e sospesi sono rese pubbliche.

2. I certificati qualificati, su richiesta del titolare, possono essere accessibili alla consultazione del pubblico nonché comunicati a terzi, al fine di verificare le firme digitali, esclusivamente nei casi consentiti dal titolare del certificato e nel rispetto del decreto legislativo 30 giugno 2003, n. 196.

3. Le liste pubblicate dei certificati revocati e sospesi, nonché i certificati qualificati eventualmente resi accessibili alla consultazione del pubblico, sono utilizzabili da chi li consulta per le sole finalità di applicazione delle norme che disciplinano la verifica e la validità delle firme elettroniche qualificate e digitali.


4. Chiunque ha diritto di conoscere se a proprio nome sia stato rilasciato un certificato qualificato. Le modalità per ottenere l'informazione di cui al primo periodo sono definite con il provvedimento di cui all'art. 42, comma 10, del presente decreto.

Art. 35.

Piano per la sicurezza

1. Il certificatore definisce un piano per la sicurezza nel quale sono contenuti almeno i seguenti elementi:

- a) struttura generale, modalità operativa e struttura logistica;
- b) descrizione dell'infrastruttura di sicurezza fisica rilevante ai fini dell'attività di certificatore;
- c) allocazione dei servizi e degli uffici negli immobili rilevanti ai fini dell'attività di certificatore;
- d) descrizione delle funzioni del personale e sua allocazione ai fini dell'attività di certificatore;
- e) attribuzione delle responsabilità;
- f) algoritmi crittografici o altri sistemi utilizzati;
- g) descrizione delle procedure utilizzate nell'attività di certificatore;
- h) descrizione dei dispositivi installati;
- i) descrizione dei flussi di dati;
- l) procedura di gestione delle copie di sicurezza dei dati;
- m) procedura di continuità operativa del servizio di pubblicazione delle liste di revoca e sospensione;
- n) analisi dei rischi;
- o) descrizione delle contromisure;
- p) descrizione delle verifiche e delle ispezioni;
- q) descrizione delle misure adottate ai sensi degli articoli 32, comma 1, e 47, comma 2;
- r) procedura di gestione dei disastri;
- s) descrizione della procedura di cui all'art. 8, comma 3, ponendo in rilievo le modalità di conservazione e protezione dei supporti contenenti le chiavi esportate;
- t) misure di sicurezza per la protezione dei dispositivi di firma remota, ivi comprese le modalità di custodia;



u) limitatamente a quanto previsto all'art. 11, comma 3, modalità con cui è assicurato il controllo esclusivo delle chiavi private custodite sui dispositivi di firma remota;

v) le misure procedurali e tecniche applicate per la distruzione dei dispositivi HSM e delle chiavi che contengono incasso di guasto del dispositivo HSM che non consente l'applicazione delle funzionalità di sicurezza certificate implementate dai dispositivi medesimi.

2. Quanto previsto dalle lettere t) e u) del comma 1 può essere oggetto di dichiarazioni separate da parte del certificatore, ad integrazione del piano per la sicurezza.

3. L'Agenzia, a seguito dell'analisi di quanto dichiarato alle lettere t) e u) del comma 1, può imporre al certificatore di inserire nei certificati qualificati afferenti la firma remota limitazioni d'uso e di valore.

4. Il piano per la sicurezza, sottoscritto dal legale rappresentante del certificatore, ovvero dal responsabile della sicurezza da questo delegato, è consegnato all'Agenzia in busta sigillata o cifrato, al fine di garantirne la riservatezza, in base alle indicazioni fornite dall'Agenzia.

5. Il piano per la sicurezza si attiene alle misure di sicurezza previste dal Titolo V della Parte I del decreto legislativo 30 giugno 2003, n. 196.

Art. 36.

Giornale di controllo

1. Il giornale di controllo è costituito dall'insieme delle registrazioni effettuate anche automaticamente dai dispositivi installati presso il certificatore, allorché si verificano le condizioni previste dal presente decreto.

2. Le registrazioni possono essere effettuate indipendentemente anche su supporti distinti e di tipo diverso.

3. A ciascuna registrazione è apposto un riferimento temporale.

4. Il giornale di controllo è tenuto in modo da garantire l'autenticità delle annotazioni e consentire la ricostruzione, con la necessaria accuratezza, di tutti gli eventi rilevanti ai fini della sicurezza.

5. L'integrità del giornale di controllo è verificata con frequenza almeno mensile.

6. Le registrazioni contenute nel giornale di controllo sono conservate per un periodo pari a venti anni, salvo quanto previsto dall'art. 11 del decreto legislativo n. 196 del 2003.

Art. 37.

Sistema di qualità del certificatore

1. Entro un anno dall'avvio dell'attività di certificazione, il certificatore dichiara la conformità del proprio sistema di qualità alle norme ISO 9000, successive modifiche o a norme equivalenti.

2. Il manuale della qualità è depositato presso l'Agenzia e reso disponibile presso il certificatore.

Art. 38.

Organizzazione del personale addetto al servizio di certificazione

1. Fatto salvo quanto previsto al comma 3, l'organizzazione del certificatore prevede almeno le seguenti figure professionali:

- a) responsabile della sicurezza;
- b) responsabile del servizio di certificazione e validazione temporale;
- c) responsabile della conduzione tecnica dei sistemi;
- d) responsabile dei servizi tecnici e logistici;
- e) responsabile delle verifiche e delle ispezioni (auditing).

2. Non è possibile attribuire al medesimo soggetto più funzioni tra quelle previste dal comma 1.

3. Ferma restando la responsabilità del certificatore, l'organizzazione dello stesso può prevedere che alcune delle suddette responsabilità siano affidate ad altre organizzazioni. In questo caso il responsabile della sicurezza o altro dipendente appositamente designato gestisce i rapporti con tali figure professionali.

4. In nessun caso quanto previsto al comma 3 si applica per le figure professionali di cui al comma 1, lettere a) ed e).

Art. 39.

Requisiti di competenza ed esperienza del personale

1. Il personale cui sono attribuite le funzioni previste dall'art. 38 deve aver maturato una esperienza professionale nelle tecnologie informatiche e delle telecomunicazioni almeno quinquennale.

2. Per ogni aggiornamento apportato al sistema di certificazione è previsto un apposito addestramento.

Art. 40.

Manuale operativo

1. Il manuale operativo definisce le procedure applicate dal certificatore che rilascia certificati qualificati nello svolgimento della sua attività.

2. Il manuale operativo è depositato presso l'Agenzia e pubblicato a cura del certificatore in modo da essere consultabile per via telematica.

3. Il manuale contiene almeno le seguenti informazioni:

- a) dati identificativi del certificatore;
- b) dati identificativi della versione del manuale operativo;
- c) responsabile del manuale operativo;
- d) definizione degli obblighi del certificatore, del titolare e dei richiedenti le informazioni per la verifica delle firme;
- e) definizione delle responsabilità e delle eventuali limitazioni agli indennizzi;
- f) indirizzo del sito web del certificatore ove sono pubblicate le tariffe;



g) modalità di identificazione e registrazione degli utenti;

h) modalità di generazione delle chiavi per la creazione e la verifica della firma;

i) modalità di emissione dei certificati;

l) modalità di inoltro delle richieste e della gestione di sospensione e revoca dei certificati;

m) modalità di sostituzione delle chiavi;

n) modalità di gestione del registro dei certificati;

o) modalità di accesso al registro dei certificati;

p) modalità per l'apposizione e la definizione del riferimento temporale;

q) modalità di protezione dei dati personali;

r) modalità operative per l'utilizzo del sistema di verifica delle firme di cui all'art. 14, comma 1;

s) modalità operative per la generazione della firma elettronica qualificata e della firma digitale.

Art. 41.

Riferimenti temporali opponibili ai terzi

1. I riferimenti temporali realizzati dai certificatori accreditati in conformità con quanto disposto dal titolo IV sono opponibili ai terzi ai sensi dell'art. 20, comma 3, del Codice.

2. I riferimenti temporali apposti sul giornale di controllo da un certificatore accreditato, secondo quanto indicato nel proprio manuale operativo, sono opponibili ai terzi ai sensi dell'art. 20, comma 3, del Codice.

3. L'ora assegnata ai riferimenti temporali di cui al comma 2 del presente articolo, deve corrispondere alla scala di tempo UTC(IEN), di cui al decreto del Ministro dell'industria, del commercio e dell'artigianato 30 novembre 1993, n. 591, con una differenza non superiore ad un minuto primo.

4. Costituiscono inoltre validazione temporale:

a) il riferimento temporale contenuto nella segnatura di protocollo di cui all'art. 9 del decreto del Presidente del Consiglio dei Ministri, 31 ottobre 2000, pubblicato nella *Gazzetta Ufficiale* 21 novembre 2000, n. 272;

b) il riferimento temporale ottenuto attraverso la procedura di conservazione dei documenti in conformità alle norme vigenti, ad opera di un pubblico ufficiale o di una pubblica amministrazione;

c) il riferimento temporale ottenuto attraverso l'utilizzo di posta elettronica certificata ai sensi dell'art. 48 del Codice;

d) il riferimento temporale ottenuto attraverso l'utilizzo della marcatura postale elettronica ai sensi dell'art. 14, comma 1, punto 1.4 della Convenzione postale universale, come modificata dalle decisioni adottate dal XXIII Congresso dell'Unione postale universale, recepite dal Regolamento di esecuzione emanato con il decreto del Presidente della Repubblica 12 gennaio 2007, n. 18.

TITOLO III

CERTIFICATORI ACCREDITATI

Art. 42.

Obblighi per i certificatori accreditati

1. Il certificatore accreditato genera un certificato per ciascuna delle chiavi di firma utilizzate dall'Agenzia per la sottoscrizione dell'elenco pubblico dei certificatori, lo pubblica nel proprio registro dei certificati e lo rende accessibile per via telematica al fine di verificare la validità delle chiavi utilizzate dall'Agenzia. Tali informazioni sono utilizzate, da chi le consulta, solo per le finalità consentite dalla legge.

2. Il certificatore accreditato garantisce l'interoperabilità del prodotto di verifica di cui all'art. 14 del presente decreto con i documenti informatici sottoscritti mediante firme elettroniche qualificate e digitali ad opera dell'Agenzia, nell'ambito delle attività di cui all'art. 31 del Codice.

3. Il certificatore accreditato mantiene copia della lista, sottoscritta dall'Agenzia, dei certificati relativi alle chiavi di certificazione di cui all'art. 43, comma 1, lettera e) del presente decreto, che rende accessibile per via telematica per la specifica finalità della verifica delle firme elettroniche qualificate e digitali.


4. I certificatori accreditati, al fine di ottenere e mantenere il riconoscimento di cui all'art. 29, comma 1 del Codice, svolgono la propria attività in conformità con quanto previsto dai provvedimenti emanati dall'Agenzia ai sensi dell'art. 4, comma 2. Fino all'emanazione di tali provvedimenti continua ad applicarsi la deliberazione CNIPA 21 maggio 2009, n. 45, recante regole per il riconoscimento e la verifica del documento informatico e successive modificazioni.

5. I certificatori accreditati, al fine di ottenere e mantenere il riconoscimento di cui all'art. 29, comma 1, del Codice assicurano la valorizzazione dell'estensione qc-Statements id-etsi-qcs-QcSSCD esclusivamente nei certificati qualificati la cui corrispondente chiave privata sia custodita nei dispositivi di cui all'art. 12.

6. I sistemi di generazione e verifica delle firme elettroniche qualificate e delle firme digitali, forniti o indicati dal certificatore accreditato ai sensi degli articoli 11, comma 8 e 14, comma 1, non devono consentire a quest'ultimo di conoscere gli atti o fatti rappresentati nel documento informatico oggetto del processo di sottoscrizione o verifica.

7. Al fine dell'attività di cui all'art. 31 del Codice, il certificatore deve consegnare all'Agenzia un esemplare dei dispositivi di firma elettronica qualificata e di firma digitale forniti ai titolari. Il primo periodo non si applica in relazione ai dispositivi di firma FSM.

8. Al fine dell'attività di cui all'art. 31 del Codice, il certificatore deve consegnare all'Agenzia copia delle applicazioni di generazione e verifica delle firme elettroniche qualificate o delle firme digitali fornite ai titolari per uso personale.



9. Al fine del mantenimento dell'accreditamento di cui all'art. 29 del Codice, il certificatore è obbligato a partecipare alle sessioni di test di interoperabilità indicate dall'Agenzia.

10. I certificatori rendono disponibile all'Agenzia un servizio che consenta, ai fini dell'art. 34, comma 4, di conoscere se, per un determinato codice fiscale, sia stato emesso un certificato qualificato e, in caso affermativo, la sua scadenza. L'Agenzia, sentite le associazioni di categoria e il Garante per la protezione dei dati personali, indica in un proprio provvedimento le caratteristiche del servizio, le modalità e i vincoli per la sua fruizione.

Art. 43.

Elenco pubblico dei certificatori accreditati

1. L'elenco pubblico dei certificatori accreditati tenuto dall'Agenzia ai sensi dell'art. 29, comma 6, del Codice, e del decreto legislativo 1 dicembre 2009, n. 177, contiene per ogni certificatore accreditato almeno le seguenti informazioni:

- a) denominazione;
- b) sede legale;
- c) indirizzo della sede legale;
- d) indirizzi internet ove il certificatore pubblica in lingua italiana e lingua inglese informazioni inerenti all'attività svolta;
- e) lista dei certificati delle chiavi di certificazione;
- f) indirizzo di posta elettronica;
- g) data di accreditamento volontario;
- h) eventuale data di cessazione;
- i) eventuale certificatore sostitutivo.

2. L'elenco pubblico è sottoscritto e reso disponibile per via telematica dall'Agenzia al fine di verificare le firme elettroniche qualificate e digitali e diffondere i dati dei certificatori accreditati. Tali informazioni sono utilizzate, da chi le consulta, solo per le finalità consentite dalla legge. L'Agenzia stabilisce il formato dell'elenco pubblico attraverso propria deliberazione.

3. L'elenco pubblico è sottoscritto elettronicamente dal Presidente dell'Agenzia o dai soggetti da lui designati.

4. L'Agenzia pubblica sul proprio sito istituzionale i manuali operativi di cui all'art. 40, sottoscritti ai sensi del comma 3.

5. Nella *Gazzetta Ufficiale* della Repubblica italiana è dato avviso:

- a) dell'indicazione dei soggetti preposti alla sottoscrizione dell'elenco pubblico di cui al comma 3;
- b) del valore dei codici identificativi del certificato relativo alle chiavi utilizzate per la sottoscrizione dell'elenco pubblico, generati attraverso gli algoritmi di cui all'art. 4;
- c) con almeno sessanta giorni di preavviso rispetto alla scadenza del certificato, della sostituzione delle chiavi utilizzate per la sottoscrizione dell'elenco pubblico;
- d) della revoca dei certificati utilizzati per la sottoscrizione dell'elenco pubblico sopravvenuta per ragioni di sicurezza.

Art. 44.

Rappresentazione del documento informatico

1. Il certificatore indica nel manuale operativo i formati del documento informatico e le modalità operative a cui il titolare deve attenersi per evitare le conseguenze previste dall'art. 4, comma 3.

Art. 45.

Limitazioni d'uso

1. Il certificatore, su richiesta del titolare, del terzo interessato o dell'Agenzia, è tenuto a inserire nel certificato qualificato eventuali limitazioni d'uso.

2. La modalità di rappresentazione dei limiti d'uso e di valore di cui all'art. 28, comma 3, del Codice è definita dall'Agenzia con uno dei provvedimenti di cui all'art. 4, comma 2.

3. Il certificatore è tenuto ad indicare, in lingua italiana e lingua inglese, la limitazione d'uso dei certificati utilizzati per la verifica delle firme di cui all'art. 35, comma 3, del Codice.

Art. 46.

Verifica delle marche temporali

1. I certificatori accreditati forniscono ovvero indicano almeno un sistema, conforme al successivo comma 2, che consenta di effettuare la verifica delle marche temporali.

2. L'Agenzia con i provvedimenti di cui all'art. 4, comma 2, stabilisce le regole di interoperabilità per la verifica della marca temporale, anche associata al documento informatico cui si riferisce.

TITOLO IV

REGOLE PER LA VALIDAZIONE TEMPORALE MEDIANTE MARCA TEMPORALE

Art. 47.

Validazione temporale con marca temporale

1. Una evidenza informatica è sottoposta a validazione temporale mediante generazione e applicazione di una marca temporale alla relativa impronta.

2. Le marche temporali sono generate da un apposito sistema di validazione temporale, sottoposto ad opportune personalizzazioni atte a innalzarne il livello di sicurezza, in grado di:

- a) garantire l'esattezza del riferimento temporale conformemente a quanto richiesto dal presente decreto;
- b) generare la struttura dei dati temporali secondo quanto specificato negli articoli 48 e 51;
- c) sottoscrivere elettronicamente la struttura di dati di cui alla lettera b).

3. L'evidenza informatica da sottoporre a validazione temporale può essere costituita da un insieme di impronte.



Art. 48.

Informazioni contenute nella marca temporale

1. Una marca temporale contiene almeno le seguenti informazioni:

- a) identificativo dell'emittente;
- b) numero di serie della marca temporale;
- c) algoritmo di sottoscrizione della marca temporale;
- d) certificato relativo alla chiave utilizzata per la verifica della marca temporale;
- e) riferimento temporale della generazione della marca temporale;
- f) identificativo della funzione di hash utilizzata per generare l'impronta dell'evidenza informatica sottoposta a validazione temporale;
- g) valore dell'impronta dell'evidenza informatica.

2. La marca temporale può inoltre contenere un Codice identificativo dell'oggetto a cui appartiene l'impronta di cui al comma 1, lettera g).

Art. 49.

Chiavi di marcatura temporale

1. Dal certificato relativo alla coppia di chiavi utilizzate per la validazione temporale deve essere possibile individuare il sistema di validazione temporale.

2. Al fine di limitare il numero di marche temporali generate con la medesima coppia, le chiavi di marcatura temporale sono sostituite ed un nuovo certificato è emesso, in relazione alla robustezza delle chiavi crittografiche utilizzate, dopo non più di tre mesi di utilizzazione, indipendentemente dalla durata del loro periodo di validità e senza revocare il certificato corrispondente alla chiave precedentemente in uso. Detto periodo è indicato nel manuale operativo e, previa valutazione, ritenuto congruente dall'Agenzia.

3. Per la sottoscrizione dei certificati relativi a chiavi di marcatura temporale sono utilizzate chiavi di certificazione appositamente generate.

4. Le chiavi di certificazione e di marcatura temporale possono essere generate esclusivamente in presenza dei responsabili dei rispettivi servizi.

Art. 50.

Gestione dei certificati e delle chiavi

1. Alle chiavi di certificazione utilizzate, ai sensi dell'art. 49, comma 3, per sottoscrivere i certificati relativi a chiavi di marcatura temporale, si applica quanto previsto per le chiavi di certificazione utilizzate per sottoscrivere certificati relativi a chiavi di sottoscrizione.

2. I certificati relativi ad una coppia di chiavi di marcatura temporale, oltre ad essere conformi a quanto stabilito ai sensi dell'art. 4, comma 2, contengono l'identificativo del sistema di marcatura temporale che utilizza le chiavi.

Art. 51.

Precisione dei sistemi di validazione temporale

1. Il riferimento temporale assegnato ad una marca temporale coincide con il momento della sua generazione, con una differenza non superiore ad un minuto secondo rispetto alla scala di tempo UTC(IEN), di cui al decreto del Ministro dell'industria, del commercio e dell'artigianato 30 novembre 1993, n. 591.

2. Il riferimento temporale contenuto nella marca temporale è specificato con riferimento al Tempo Universale Coordinato (UTC).

Art. 52.

Sicurezza dei sistemi di validazione temporale

1. Qualsiasi anomalia o tentativo di manomissione che possa modificare il funzionamento del sistema di validazione temporale in modo da renderlo incompatibile con i requisiti previsti dal presente decreto, ed in particolare con quello di cui all'art. 51, comma 1, è annotato sul giornale di controllo e causa il blocco del sistema medesimo.

2. Il blocco del sistema di validazione temporale può essere rimosso esclusivamente con l'intervento di personale espressamente autorizzato.

3. I sistemi operativi dei sistemi di elaborazione utilizzati nelle attività di validazione temporale devono essere stati oggetto di opportune personalizzazioni atte a innalzare il livello di sicurezza (hardening).

4. Ai sensi dell'art. 31 del Codice, l'Agenzia verifica l'idoneità delle personalizzazioni, di cui al comma 3, e indica al certificatore eventuali azioni correttive.

Art. 53.

Registrazione delle marche generate

1. Tutte le marche temporali emesse da un sistema di validazione sono conservate in un apposito archivio digitale non modificabile per un periodo non inferiore a venti anni ovvero, su richiesta dell'interessato, per un periodo maggiore, alle condizioni previste dal certificatore.

2. La marca temporale è valida per il periodo di conservazione, stabilito o concordato con il certificatore, di cui al comma 1.


Art. 54.

Richiesta di marca temporale

1. Il certificatore stabilisce, pubblicandole nel manuale operativo, le procedure per l'invio della richiesta di marca temporale.

2. La richiesta contiene l'evidenza informatica alla quale applicare la marca temporale.

3. L'evidenza informatica può essere sostituita da una o più impronte, calcolate con funzioni di hash scelte dal certificatore tra quelle stabilite ai sensi dell'art. 4, comma 2.



4. La generazione delle marche temporali garantisce un tempo di risposta, misurato come differenza tra il momento della ricezione della richiesta e l'ora riportata nella marca temporale, non superiore al minuto primo.

TITOLO V

FIRMA ELETTRONICA AVANZATA

Art. 55.

Disposizioni generali

1. La realizzazione di soluzioni di firma elettronica avanzata è libera e non è soggetta ad alcuna autorizzazione preventiva.

2. I soggetti che erogano o realizzano soluzioni di firma elettronica avanzata si distinguono in:

a) coloro che erogano soluzioni di firma elettronica avanzata al fine di utilizzarle nei rapporti intrattenuti con soggetti terzi per motivi istituzionali, societari o commerciali, realizzandole in proprio o anche avvalendosi di soluzioni realizzate dai soggetti di cui alla lettera *b)*;

b) coloro che, quale oggetto dell'attività di impresa, realizzano soluzioni di firma elettronica avanzata a favore dei soggetti di cui alla lettera *a)*.

Art. 56.

Caratteristiche delle soluzioni di firma elettronica avanzata

1. Le soluzioni di firma elettronica avanzata garantiscono:

a) l'identificazione del firmatario del documento;

b) la connessione univoca della firma al firmatario;

c) il controllo esclusivo del firmatario del sistema di generazione della firma, ivi inclusi i dati biometrici eventualmente utilizzati per la generazione della firma medesima;

d) la possibilità di verificare che il documento informatico sottoscritto non abbia subito modifiche dopo l'apposizione della firma;

e) la possibilità per il firmatario di ottenere evidenza di quanto sottoscritto;

f) l'individuazione del soggetto di cui all'art. 55, comma 2, lettera *a)*;

g) l'assenza di qualunque elemento nell'oggetto della sottoscrizione atto a modificarne gli atti, fatti o dati nello stesso rappresentati;

h) la connessione univoca della firma al documento sottoscritto.

2. La firma elettronica avanzata generata in violazione di quanto disposto da una o più disposizioni di cui alle lettere *a)*, *b)*, *c)*, *d)*, *e)*, *g)*, *h)* del comma 1, non soddisfa i requisiti previsti dagli articoli 20, comma 1-*bis*, e 21, comma 2, del Codice.

Art. 57.

Obblighi a carico dei soggetti che erogano soluzioni di firma elettronica avanzata

1. I soggetti di cui all'art. 55, comma 2, lettera *a)* devono:

a) identificare in modo certo l'utente tramite un valido documento di riconoscimento, informarlo in merito agli esatti termini e condizioni relative all'uso del servizio, compresa ogni eventuale limitazione dell'uso, subordinare l'attivazione del servizio alla sottoscrizione di una dichiarazione di accettazione delle condizioni del servizio da parte dell'utente;

b) conservare per almeno venti anni copia del documento di riconoscimento e la dichiarazione di cui alla lettera *a)* ed ogni altra informazione atta a dimostrare l'ottemperanza a quanto previsto all'art. 56, comma 1, garantendone la disponibilità, integrità, leggibilità e autenticità;

c) fornire liberamente e gratuitamente copia della dichiarazione e le informazioni di cui alla lettera *b)* al firmatario, su richiesta di questo;

d) rendere note le modalità con cui effettuare la richiesta di cui al punto *c)*, pubblicandole anche sul proprio sito internet;

e) rendere note le caratteristiche del sistema realizzate atte a garantire quanto prescritto dall'art. 56, comma 1;

f) specificare le caratteristiche delle tecnologie utilizzate e come queste consentono di ottemperare a quanto prescritto;

g) pubblicare le caratteristiche di cui alle lettere *e)* ed *f)* sul proprio sito internet;


h) assicurare, ove possibile, la disponibilità di un servizio di revoca del consenso all'utilizzo della soluzione di firma elettronica avanzata e un servizio di assistenza.

2. Al fine di proteggere i titolari della firma elettronica avanzata e i terzi da eventuali danni cagionati da inadeguate soluzioni tecniche, i soggetti di cui all'art. 55, comma 2, lettera *a)*, si dotano di una copertura assicurativa per la responsabilità civile rilasciata da una società di assicurazione abilitata ad esercitare nel campo dei rischi industriali per un ammontare non inferiore ad euro cinquecentomila.

3. Le modalità scelte per ottemperare a quanto disposto al comma 2 devono essere rese note ai soggetti interessati, pubblicandole anche sul proprio sito internet.

4. Il comma 2 del presente articolo non si applica alle persone giuridiche pubbliche che erogano soluzioni di firma elettronica avanzata per conto di pubbliche amministrazioni.

5. Nell'ambito delle pubbliche amministrazioni e in quello sanitario limitatamente alla categoria di utenti rappresentata dai cittadini fruitori di prestazioni sanitarie, la dichiarazione di accettazione delle condizioni del servizio prevista al comma 1, lettera *a)* può essere fornita oralmente dall'utente al funzionario pubblico o all'esercente la professione sanitaria, il quale la raccoglie in un documento informatico che sottoscrive con firma elettronica qualificata o firma digitale.



6. I commi 1 e 2 non si applicano alle soluzioni di cui all'art. 61, commi 1 e 2, alle quali si applicano le norme vigenti in materia.

Art. 58.

Soggetti che realizzano soluzioni di firma elettronica avanzata a favore di terzi

1. I soggetti di cui all'art. 55, comma 2, lettera b) che offrono una soluzione di firma elettronica avanzata alle pubbliche amministrazioni, devono essere in possesso della certificazione di conformità del proprio sistema di gestione per la sicurezza delle informazioni ad essi relative, alla norma ISO/IEC 27001, rilasciata da un terzo indipendente a tal fine autorizzato secondo le norme vigenti in materia.

2. I soggetti di cui all'art. 55, comma 2, lettera b) che offrono soluzioni di firma elettronica avanzata alle pubbliche amministrazioni, ovvero le società che li controllano, devono essere in possesso della certificazione di conformità del proprio sistema di qualità alla norma ISO 9001 e successive modifiche o a norme equivalenti.

3. I commi 1 e 2 non si applicano alle persone giuridiche private partecipate, in tutto o in parte, dalla pubblica amministrazione qualora realizzino per la stessa soluzioni di firma elettronica avanzata.

4. I commi 1 e 2 del presente articolo non si applicano alle persone giuridiche pubbliche che rendono disponibili soluzioni di firma elettronica avanzata a pubbliche amministrazioni.

5. I soggetti di cui all'art. 55, comma 2, lettera b), al fine di dare evidenza del grado di conformità della soluzione di firma elettronica avanzata a quanto previsto dalle presenti regole tecniche, possono far certificare la propria soluzione secondo la norma ISO/IEC 15408, livello EAL 1 o superiore, da un terzo indipendente a tal fine autorizzato secondo le norme vigenti in materia.

Art. 59.

Affidabilità delle soluzioni di firma elettronica avanzata

1. I soggetti di cui all'art. 55, comma 2, lettera a), al fine di dare evidenza del grado di conformità alla norma ISO/IEC 27001 del proprio sistema di gestione per la sicurezza delle informazioni a supporto della soluzione di firma elettronica avanzata proposta, possono richiederne la certificazione ad una terza parte indipendente autorizzata allo scopo secondo le norme vigenti in materia.

2. I soggetti di cui all'art. 55, comma 2, lettera a), al fine di dare evidenza del grado di conformità della soluzione di firma elettronica avanzata a quanto previsto dalle presenti regole tecniche, su base volontaria, possono far certificare la propria soluzione secondo la norma ISO/IEC 15408, livello EAL 1 o superiore da un terzo indipendente a tal fine autorizzato secondo le norme vigenti in materia.

Art. 60.

Limiti d'uso della firma elettronica avanzata

1. La firma elettronica avanzata realizzata in conformità con le disposizioni delle presenti regole tecniche, è utilizzabile limitatamente ai rapporti giuridici intercorrenti tra il sottoscrittore e il soggetto di cui all'art. 55, comma 2, lettera a).

Art. 61.

Soluzioni di firma elettronica avanzata

1. L'invio tramite posta elettronica certificata di cui all'art. 65, comma 1, lettera c-bis) del Codice, effettuato richiedendo la ricevuta completa di cui all'art. 1, comma 1, lettera i) del decreto 2 novembre 2005 recante «Regole tecniche per la formazione, la trasmissione e la validazione, anche temporale, della posta elettronica certificata» sostituisce, nei confronti della pubblica amministrazione, la firma elettronica avanzata ai sensi delle presenti regole tecniche.

2. L'utilizzo della Carta d'Identità Elettronica, della Carta Nazionale dei Servizi, del documento d'identità dei pubblici dipendenti (Mod. ATe), del passaporto elettronico e degli altri strumenti ad essi conformi sostituisce, nei confronti della pubblica amministrazione, la firma elettronica avanzata ai sensi delle presenti regole tecniche per i servizi e le attività di cui agli articoli 64 e 65 del codice.

3. I formati della firma di cui al comma 2 sono gli stessi previsti ai sensi dell'art. 4, comma 2.

4. Le applicazioni di verifica della firma generata ai sensi del comma 2 devono accertare che il certificato digitale utilizzato nel processo di verifica corrisponda ad uno degli strumenti di cui al medesimo comma.

5. I certificatori accreditati che emettono certificati per gli strumenti di cui al comma 2 rendono disponibili strumenti di verifica della firma.

6. Fermo restando quanto disposto dall'art. 55, comma 1, al fine di favorire la realizzazione di soluzioni di firma elettronica avanzata, l'Agenzia elabora Linee guida sulla base delle quali realizzare soluzioni di firma elettronica avanzata conformi alle presenti regole tecniche.

TITOLO VI DISPOSIZIONI FINALI

Art. 62.

Valore delle firme elettroniche qualificate e digitali nel tempo

1. Le firme elettroniche qualificate e digitali, ancorché sia scaduto, revocato o sospeso il relativo certificato qualificato del sottoscrittore, sono valide se alle stesse è associabile un riferimento temporale opponibile ai terzi che collochi la generazione di dette firme rispettivamente in un momento precedente alla scadenza, revoca o sospensione del suddetto certificato.



Art. 63.

Disposizioni finali e transitorie

1. Il presente decreto sostituisce il decreto del Presidente del Consiglio dei Ministri 30 marzo 2009, recante «Regole tecniche in materia di generazione, apposizione e verifica delle firme digitali e validazione temporale dei documenti informatici.», pubblicato nella *Gazzetta Ufficiale* 6 giugno 2009, n. 129.

2. I certificatori accreditati ai sensi dell'art. 29 del Codice aggiornano la documentazione prevista per lo svolgimento di tale attività entro centoventi giorni dall'entrata in vigore del presente decreto.

3. Eventuali difformità nella generazione delle firme digitali, delle firme elettroniche qualificate, dei certificati qualificati e delle marche temporali, alle regole tecnologiche di cui al Titolo II, che non ne mettano a rischio la sicurezza, non ne inficiano la validità. L'Agenzia valuta tali difformità e rende note le proprie decisioni sul proprio sito internet.

Il presente decreto sarà inviato ai competenti organi di controllo e pubblicato nella *Gazzetta Ufficiale* della Repubblica italiana.

Roma, 22 febbraio 2013

p. Il Presidente
del Consiglio dei Ministri
Il Ministro delegato
per la pubblica amministrazione
e la semplificazione
PATRONI GRIFFI

Il Ministro dell'istruzione,
dell'università
e della ricerca
PROFUMO

Registrato alla Corte dei conti il 30 aprile 2013
Presidenza del Consiglio dei Ministri, registro n. 3, foglio n. 376

13A04284

DECRETI, DELIBERE E ORDINANZE MINISTERIALI

MINISTERO DELLO SVILUPPO ECONOMICO

DECRETO 30 aprile 2013.

Emissione, nell'anno 2013, di un francobollo commemorativo di Giovanni Boccaccio, nel VII centenario della nascita, nel valore di € 0,70.

IL DIRETTORE GENERALE
PER LA REGOLAMENTAZIONE DEL SETTORE POSTALE
DEL DIPARTIMENTO PER LE COMUNICAZIONI
DEL MINISTERO DELLO SVILUPPO ECONOMICO

DI CONCERTO CON

IL CAPO DELLA DIREZIONE VI
DEL DIPARTIMENTO DEL TESORO
DEL MINISTERO DELL'ECONOMIA E DELLE FINANZE

Visto l'art. 32 del testo unico delle disposizioni legislative in materia postale, di bancoposta e di telecomunicazioni, approvato con decreto del Presidente della Repubblica 29 marzo 1973, n. 156;

Visto l'art. 213 del regolamento di esecuzione dei libri I e II del codice postale e delle telecomunicazioni (norme generali e servizi delle corrispondenze e dei pacchi), approvato con decreto del Presidente della Repubblica 29 maggio 1982, n. 655;

Visto l'art. 17 del decreto legislativo 22 luglio 1999, n. 261, di «Attuazione della direttiva 97/67/CE concernente regole comuni per lo sviluppo del mercato interno dei servizi postali comunitari e per il miglioramento della qualità del servizio»;

Visto il decreto legislativo 30 marzo 2001, n. 165, recante «Norme generali sull'ordinamento del lavoro alle dipendenze delle amministrazioni pubbliche»;

Visto il decreto legislativo 30 luglio 1999, n. 300 e successive modificazioni ed integrazioni;

Vista la delibera n. 640/12/CONS del 20 dicembre 2012 (*Gazzetta Ufficiale* n. 1 del 2 gennaio 2013) con la quale l'Autorità per le garanzie nelle comunicazioni ha approvato la manovra tariffaria di Poste italiane di cui al procedimento avviato con delibera 286/12/CONS;

Visto il decreto-legge 16 maggio 2008, n. 85, convertito in legge 14 luglio 2008, n. 121, recante «Disposizioni urgenti per l'adeguamento delle strutture di Governo in applicazione dell'art. 1, commi 376 e 377, della legge 24 dicembre 2007, n. 244»;

Visto il decreto del Presidente della Repubblica 28 novembre 2008, n. 197 (*Gazzetta Ufficiale* n. 294 del 17 dicembre 2008) recante «Regolamento di riorganizzazione del Ministero dello sviluppo economico»;

Visto il decreto del Ministro del tesoro, del bilancio e della programmazione economica 8 giugno 1999 (*Gazzetta Ufficiale* n. 152 del 1° luglio 1999), recante «Riassetto organizzativo dei Dipartimenti del Ministero del tesoro, del bilancio e della programmazione economica»;

Visto il decreto del Ministro del tesoro, del bilancio e della programmazione economica 19 dicembre 2000 (*Gazzetta Ufficiale* n. 133 dell'11 giugno 2001), recante «Modifiche al riassetto organizzativo dei Dipartimenti centrali del Ministero del tesoro, del bilancio e della programmazione economica»;

Visto il decreto del Ministro dell'economia e delle finanze 25 luglio 2001 (*Gazzetta Ufficiale* n. 254 del 31 ottobre 2001), recante «Modificazioni ed integrazioni della



struttura e delle competenze dei dipartimenti centrali del Ministero del tesoro, del bilancio e della programmazione economica»;

Visto il decreto del Presidente della Repubblica 28 settembre 2012, (*Gazzetta Ufficiale* n. 286 del 7 dicembre 2012), con il quale è stata autorizzata l'emissione, per l'anno 2013, di carte valori postali celebrative e commemorative;

Visto il parere della commissione per lo studio e l'elaborazione delle carte valori postali espresso nella riunione dell'11 aprile 2013;

Vista la scheda tecnica dell'Istituto Poligrafico e Zecca dello Stato S.p.A. prot. n. 22284 del 24 aprile 2013;

Decreta:

È emesso, nell'anno 2013, un francobollo commemorativo di Giovanni Boccaccio, nel VII centenario della nascita, nel valore di € 0,70.

Il francobollo è stampato a cura dell'Istituto Poligrafico e Zecca dello Stato S.p.A., in calcografia, su carta bianca, patinata neutra, autoadesiva, non fluorescente; grammatura: 90 g/mq; supporto: carta bianca, autoadesiva Kraft monosiliconata da 80 g/mq; adesivo: tipo acrilico ad acqua, distribuito in quantità di 20 g/mq (secco); formato carta: mm 30×40; formato stampa: mm 26×36; formato tracciatura: mm 37×46; dentellatura: 11 effettuata con fustellatura; colore: uno; bozzettista ed incisore: Rita Fantini; tiratura: due milioni e settecentomila esemplari. Foglio: quarantacinque esemplari, valore «€ 31,50».

La vignetta raffigura una scultura rinascimentale dell'artista Giovanni Francesco Rustici dal titolo Cenotafio di Giovanni Boccaccio, realizzata nel 1503 e conservata nella chiesa dei SS. Jacopo e Filippo in Certaldo. Completano il francobollo la leggenda «GIOVANNI BOCCACCIO 1313-1375», la scritta «ITALIA» ed il valore «€ 0,70».

Il presente decreto è pubblicato nella *Gazzetta Ufficiale* della Repubblica italiana.

Roma, 30 aprile 2013

*Il direttore generale ad interim
per la regolamentazione del settore postale
del Dipartimento per le comunicazioni
del Ministero dello sviluppo economico*
TROISI

*Il capo della Direzione VI
del Dipartimento del Tesoro
del Ministero dell'economia
e delle finanze*
PROSPERI

13A04296

DECRETO 10 maggio 2013.

Chiusura della procedura di amministrazione straordinaria della «Magida S.r.l.», in Bari.

IL DIRETTORE GENERALE
PER LA POLITICA INDUSTRIALE E LA COMPETITIVITÀ
DEL MINISTERO DELLO SVILUPPO ECONOMICO

DI CONCERTO CON

IL DIRETTORE GENERALE DEL TESORO
DEL MINISTERO DELL'ECONOMIA E DELLE FINANZE

Visto il decreto-legge 30 gennaio 1979, n. 26, recante provvedimenti urgenti per l'amministrazione straordinaria delle grandi imprese in crisi, convertito, con modificazioni, dalla legge 3 aprile 1979, n. 95 e successive modifiche ed integrazioni;

Visto l'art. 106 del decreto legislativo 8 luglio 1999, n. 270, recante «Nuova disciplina dell'amministrazione straordinaria delle grandi imprese in stato di insolvenza»;

Visto l'art. 7 della legge 12 dicembre 2002, n. 273, recante «Interventi sulle procedure di amministrazione straordinaria» disciplinate dal decreto-legge 30 gennaio 1979, n. 26, convertito nella legge 3 aprile 1979, n. 95;

Visti gli articoli 4 e 16 del decreto legislativo 30 marzo 2001, n. 165, che dettano i criteri di attribuzione delle competenze agli uffici dirigenziali generali;

Visto l'art. 1, comma 498, della legge 27 dicembre 2006, n. 296;

Visti i decreti del Ministro dell'industria emessi di concerto con il Ministro del tesoro in data 14 febbraio 1995 e 27 agosto 1997 con i quali sono state poste in amministrazione straordinaria rispettivamente Casa di Cura Riunite srl e Magida srl;

Visto il citato decreto del 27 agosto 1997 con il quale, ai sensi dell'art. 7 della legge n. 273/2002, sono stati nominati commissari liquidatori nella procedura Magida srl i signori dott. Raffaele Santoro, dott. Claudio Macchi e l'avv. Paolo Vitucci;

Visti i decreti del Ministro delle attività produttive in data 10 marzo 2003 e 19 aprile 2005 con i quali, ai sensi dell'art. 7 della legge n. 273/2002, sono stati nominati commissari liquidatori nella procedura Magida srl i signori prof. avv. Antonio De Feo, dott. Antonino Parisi e dott. Giovanni Morzenti;

Visto il decreto del Ministro delle attività produttive in data 4 aprile 2007, con il quale ai sensi dell'art. 7 della legge n. 273/2002, nella summenzionata predetta procedura di amministrazione straordinaria è stato nominato commissario liquidatore il dott. Enrico Stasi;

Visto il proprio provvedimento in data 7 novembre 2011, con il quale è stato disposto il deposito presso la cancelleria del tribunale fallimentare di Bari il bilancio finale, con il conto della gestione e il piano di riparto fra i creditori;

Vista l'istanza in data 18 febbraio 2013, con la quale il commissario liquidatore in carica, ha comunicato di avere depositato presso la cancelleria del tribunale fallimentare



di Bari i libretti di deposito aperti a nome dei creditori risultati irreperibili e pertanto ha chiesto che venga dichiarata chiusa la procedura in discorso;

Ritenuto di poter procedere alla chiusura della procedura di amministrazione straordinaria a norma dell'art. 6 del decreto-legge 30 gennaio 1979, n. 26, sopra citato;

Decreta:

Art. 1.

È disposta la chiusura della procedura di amministrazione straordinaria della Magida srl in amministrazione straordinaria con sede legale in Bari, via Alberotanza n. 5/C.

Art. 2.

I commissari provvederanno all'adempimento di tutte le ulteriori formalità occorrenti per completare l'iter della chiusura compresi quelli previsti dagli articoli 2495 e 2496 del codice civile.

Il presente decreto sarà pubblicato nella *Gazzetta Ufficiale* della Repubblica italiana.

Il presente decreto sarà comunicato alla camera di commercio territorialmente competente per l'iscrizione nel registro delle imprese.

Roma, 10 maggio 2013

*Il direttore generale
per la politica industriale
del Ministero dello sviluppo economico*
BIANCHI

*p. Il direttore generale del Tesoro
del Ministero dell'economia
e delle finanze*
CANNATA

13A04297

ESTRATTI, SUNTI E COMUNICATI

MINISTERO DELLO SVILUPPO ECONOMICO

Trasferimento al Consorzio per l'area di sviluppo industriale della provincia di Avellino di beni immobili siti nel Comune di Luogosano – Progetto n. 39/40/6016 – Realizzazione infrastrutture a servizio dell'area industriale di San Mango sul Calore.

Con decreto n. 1156 del 26 marzo 2013 del commissario *ad acta* ex art. 86, legge n. 289/2002, ing. Filippo D'Ambrosio, sono stati trasferiti al Consorzio per l'area industriale della provincia di Avellino beni immobili (n. 41 particelle comprese nel foglio 5 e n. 43 particelle comprese nel foglio 6) siti nel comune di Luogosano (Avellino), autorizzandone il trasferimento del diritto di proprietà, espropriati nell'ambito del progetto n. 39/40/6016 - Realizzazione infrastrutture a servizio dell'area industriale di San Mango sul Calore (Avellino).

13A04295

REGIONE TOSCANA

Approvazione dell'ordinanza n. 4 del 26 marzo 2013

Il presidente della regione Toscana confermato commissario delegato con la legge n. 106/2010, come modificata dalla legge n. 107/2012, per la conclusione delle procedure relative alla erogazione delle elargizioni speciali a favore dei familiari delle vittime e dei superstiti del disastro ferroviario del 29 giugno 2009 verificatosi in Viareggio, provincia di Lucca, rende noto:

che con propria ordinanza n. 4 del 26 marzo 2013 che ha disposto «Legge Viareggio: intesa ai sensi dell'art. 1, comma 2 relativa alla conclusione della procedura contributiva a favore dei nuovi soggetti beneficiari ex legge n. 106/2010, come novellati dalla legge n. 107/2012 e assegnazione economie di spesa»;

che l'ordinanza è disponibile sul sito web <http://web.rete.toscana.it/attinew/> della regione Toscana, sotto il link «atti del presidente» e nel Bollettino ufficiale della regione Toscana n. 16 del 19 aprile 2013 parte prima.

13A04298

MARCO MANCINETTI, *redattore*

DELIA CHIARA, *vice redattore*

(WI-GU-2013-GU1-117) Roma, 2013 - Istituto Poligrafico e Zecca dello Stato S.p.A.





MODALITÀ PER LA VENDITA


La «Gazzetta Ufficiale» e tutte le altre pubblicazioni dell'Istituto sono in vendita al pubblico:

- **presso l'Agenzia dell'Istituto Poligrafico e Zecca dello Stato S.p.A. in ROMA, piazza G. Verdi, 1 - 00198 Roma ☎ 06-85082147**
- **presso le librerie concessionarie riportate nell'elenco consultabile sui siti www.ipzs.it e www.gazzettaufficiale.it.**

L'Istituto conserva per la vendita le Gazzette degli ultimi 4 anni fino ad esaurimento. Le richieste per corrispondenza potranno essere inviate a:

Istituto Poligrafico e Zecca dello Stato
Direzione Marketing e Vendite
Via Salaria, 1027
00138 Roma
fax: 06-8508-3466
e-mail: informazioni@gazzettaufficiale.it

avendo cura di specificare nell'ordine, oltre al fascicolo di GU richiesto, l'indirizzo di spedizione e di fatturazione (se diverso) ed indicando i dati fiscali (codice fiscale e partita IVA, se titolari) obbligatori secondo il DL 223/2007. L'importo della fornitura, maggiorato di un contributo per le spese di spedizione, sarà versato in contanti alla ricezione.




GAZZETTA UFFICIALE
 DELLA REPUBBLICA ITALIANA

CANONI DI ABBONAMENTO (salvo conguaglio)
validi a partire dal 1° GENNAIO 2013

GAZZETTA UFFICIALE - PARTE I (legislativa)

	CANONE DI ABBONAMENTO
Tipo A Abbonamento ai fascicoli della serie generale, inclusi tutti i supplementi ordinari: <i>(di cui spese di spedizione € 257,04)*</i> <i>(di cui spese di spedizione € 128,52)*</i>	- annuale € 438,00 - semestrale € 239,00
Tipo B Abbonamento ai fascicoli della serie speciale destinata agli atti dei giudizi davanti alla Corte Costituzionale: <i>(di cui spese di spedizione € 19,29)*</i> <i>(di cui spese di spedizione € 9,64)*</i>	- annuale € 68,00 - semestrale € 43,00
Tipo C Abbonamento ai fascicoli della serie speciale destinata agli atti della UE: <i>(di cui spese di spedizione € 41,27)*</i> <i>(di cui spese di spedizione € 20,63)*</i>	- annuale € 168,00 - semestrale € 91,00
Tipo D Abbonamento ai fascicoli della serie destinata alle leggi e regolamenti regionali: <i>(di cui spese di spedizione € 15,31)*</i> <i>(di cui spese di spedizione € 7,65)*</i>	- annuale € 65,00 - semestrale € 40,00
Tipo E Abbonamento ai fascicoli della serie speciale destinata ai concorsi indetti dallo Stato e dalle altre pubbliche amministrazioni: <i>(di cui spese di spedizione € 50,02)*</i> <i>(di cui spese di spedizione € 25,01)*</i>	- annuale € 167,00 - semestrale € 90,00
Tipo F Abbonamento ai fascicoli della serie generale, inclusi tutti i supplementi ordinari, e dai fascicoli delle quattro serie speciali: <i>(di cui spese di spedizione € 383,93)*</i> <i>(di cui spese di spedizione € 191,46)*</i>	- annuale € 819,00 - semestrale € 431,00

N.B.: L'abbonamento alla GURI tipo A ed F comprende gli indici mensili

CONTO RIASSUNTIVO DEL TESORO

Abbonamento annuo (incluse spese di spedizione) € **56,00**

PREZZI DI VENDITA A FASCICOLI
(Oltre le spese di spedizione)

Prezzi di vendita: serie generale	€ 1,00
serie speciali (escluso concorsi), ogni 16 pagine o frazione	€ 1,00
fascicolo serie speciale, <i>concorsi</i> , prezzo unico	€ 1,50
supplementi (ordinari e straordinari), ogni 16 pagine o frazione	€ 1,00
fascicolo Conto Riassuntivo del Tesoro, prezzo unico	€ 6,00

I.V.A. 4% a carico dell'Editore

PARTE I - 5ª SERIE SPECIALE - CONTRATTI PUBBLICI

*(di cui spese di spedizione € 128,06)** - annuale € **300,00**
*(di cui spese di spedizione € 73,81)** - semestrale € **165,00**

GAZZETTA UFFICIALE - PARTE II

*(di cui spese di spedizione € 39,73)** - annuale € **86,00**
*(di cui spese di spedizione € 20,77)** - semestrale € **55,00**

Prezzo di vendita di un fascicolo, ogni 16 pagine o frazione (oltre le spese di spedizione) € 1,00
(€ 0,83+ IVA)

Sulle pubblicazioni della 5ª Serie Speciale e della Parte II viene imposta I.V.A. al 21%.

RACCOLTA UFFICIALE DEGLI ATTI NORMATIVI

Abbonamento annuo € **190,00**
Abbonamento annuo per regioni, province e comuni - SCONTO 5% € **180,50**
Volume separato (oltre le spese di spedizione) € 18,00
I.V.A. 4% a carico dell'Editore

Per l'estero i prezzi di vendita (in abbonamento ed a fascicoli separati) anche per le annate arretrate, compresi i fascicoli dei supplementi ordinari e straordinari, devono intendersi raddoppiati. Per il territorio nazionale i prezzi di vendita dei fascicoli separati, compresi i supplementi ordinari e straordinari, relativi anche ad anni precedenti, devono intendersi raddoppiati. Per intere annate è raddoppiato il prezzo dell'abbonamento in corso. Le spese di spedizione relative alle richieste di invio per corrispondenza di singoli fascicoli, vengono stabilite, di volta in volta, in base alle copie richieste. Eventuali fascicoli non recapitati potranno essere forniti gratuitamente entro 60 giorni dalla data di pubblicazione del fascicolo. Oltre tale periodo questi potranno essere forniti soltanto a pagamento.

N.B. - La spedizione dei fascicoli inizierà entro 15 giorni dall'attivazione da parte dell'Ufficio Abbonamenti Gazzetta Ufficiale.

RESTANO CONFERMATI GLI SCONTI COMMERCIALI APPLICATI AI SOLI COSTI DI ABBONAMENTO

* tariffe postali di cui alla Legge 27 febbraio 2004, n. 46 (G.U. n. 48/2004) per soggetti iscritti al R.O.C.



* 4 5 - 4 1 0 1 0 0 1 3 0 5 2 1 *

€ 1,00

