

DELIBERAZIONE DELLA GIUNTA REGIONALE 13 dicembre 2016, n. 2033

**Concorso straordinario per l'assegnazione delle sedi farmaceutiche di cui alla L.27/2012 art. 11 – Secondo interpello.**

Il Presidente della Giunta Regionale, sulla base dell'istruttoria espletata dalla Sezione Risorse Strumentali e Tecnologiche così come confermata dal Direttore del Dipartimento Promozione della Salute, del Benessere Sociale e dello Sport per Tutti, riferisce quanto segue.

Premesso che:

- "l'art. 11 della L. 27/2012 recante "Potenziamento del Servizio di distribuzione farmaceutica, accesso alla titolarità delle farmacie, modifica alla disciplina della somministrazione dei farmaci e altre disposizioni in materia sanitaria", al fine di favorire l'accesso alla titolarità della farmacie da parte di un più ampio numero di aspiranti, nonché per favorire le procedure per l'apertura delle nove sedi farmaceutiche, ha apportato modificazioni alla Legge n. 475/1968, stabilendo il quorum per l'istituzione delle nuove sedi ogni 3.300 abitanti residenti;
- in considerazione di ciò la Regione Puglia, sulla base dei dati ISTAT della popolazione residente al 31/12/2010 in tutti i Comuni della Regione, come previsto dalla normativa nazionale, ha individuato n. 188 sedi farmaceutiche di nuova istituzione;
- con la D.G.R. n. 1261 del 19/06/2012 "Adempimenti legge 27 del 24/03/2012 art. 11. Identificazione zone nuove sedi farmaceutiche da istituire e relative zone di ubicazione", pubblicata sul B.U.R.P. n. 101 del 11/07/2012, sono state identificate n. 188 nuove sedi farmaceutiche con le relative zone di ubicazione da assegnare con Concorso Straordinario;
- con la Determina Dirigenziale dell'allora Servizio Programmazione Assistenza Territoriale e Prevenzione (PATP) n. 39/2013, pubblicata sul B.U.R.P. n. 20/2013, è stato bandito il Concorso Straordinario per soli titoli per l'assegnazione delle sedi farmaceutiche di nuova istituzione (D.G.R. 1261/2012) e per quelle resesi vacanti a seguito delle scelte effettuate dai vincitori del concorso ai sensi della legge 27/2012 art. 11;
- con la successiva Determina Dirigenziale del Servizio P.A.T.P. n. 95 del 07/04/2014, pubblicata sul B.U.R.P. n. 49 del 10/04/2014, è stata approvata la graduatoria provvisoria dei candidati idonei all'assegnazione di cui alla Determina Dirigenziale del Servizio P.A.T.P. n. 39/2013;
- con Determina Dirigenziale del Servizio P.A.T.P. n. 115 del 01/04/2015 pubblicata sul B.U.R.P. n. 54 del 16/04/2015 è stata approvata la graduatoria definitiva dei candidati idonei all'assegnazione di cui alla Determina Dirigenziale del Servizio P.A.T.P. n. 39/2013;
- a seguito delle verifiche sulle autocedificazioni relative alle candidature, effettuate dal Servizio Competente, con Determina Dirigenziale del Servizio P.A.T.P. n. 346 del 06/10/2015, pubblicata sul B.U.R.P. n. 134 del 15/10/2015 e sul Portale del Ministero della salute dedicato al Concorso Straordinario, è stata pubblicata la rettifica della graduatoria definitiva;
- con la D.G.R. n. 2159 del 09.12.2015, pubblicata sul BURP n. 162/2015, si è proceduto all'approvazione dell'elenco delle sedi farmaceutiche di cui alla L. 27/2012 art. 11 — Primo interpello;

**Rilevato che:**

- la procedura di interpello e accettazione delle 188 sedi farmaceutiche, ai sensi degli artt. 10 e 11 del

bando di concorso, si è svolta con modalità web, tramite la piattaforma tecnologica ed applicativa unica appositamente realizzata dal Ministero della Salute;

- hanno aderito all'interpello n. 180 su 188 candidature che hanno espresso le preferenze delle sedi in base alla posizione in graduatoria;
- sono state confermate dai candidati nei successivi quindici giorni n. 161 sedi farmaceutiche su 180;
- le sottoelencate 6 sedi farmaceutiche delle 161 accettate non sono state assegnate ai rispettivi candidati per i motivi di seguito indicati:
  - Muro Lecce 2 -sospesa assegnazione ordinanza TAR BA n. 125/2016;
  - Valenzano 5 - sospesa in via cautelare assegnazione nota AO5/3227/2016;
  - Valenzano 6 - sospesa in via cautelare assegnazione nota AO5/3228/2016;
  - Acquarica 2 - sospesa in via cautelare assegnazione nota AO5/3260/2016;
  - Gioia del Colle 9 - sospesa in via cautelare assegnazione nota AO5/3280/2016;
  - Otranto 2 - sospesa in via cautelare assegnazione nota AO5/5559/2016
- con singole determinate dirigenziali della Sezione Programmazione Assistenza Territoriale e Prevenzione si è proceduto ad assegnare in via definitiva n. 155 sedi farmaceutiche ai candidati aventi diritto;
- nel termine di 30 giorni, l'assegnazione di n. 29 sedi farmaceutiche delle 155 è stata revocata per mancanza di comunicazione dell'ubicazione dei locali e/o del pagamento della tassa di concessione regionale;
- nel termine disposto dalla L.R. n. 10 /2013 (sei mesi) n. 26 sedi farmaceutiche assegnate non sono state aperte e quindi anch'esse revocate;
- la sede farmaceutica n. 4 del Comune di Grumo Appula è stata assegnata e i termini sono stati prorogati di quattro mesi su richiesta motivata del Comune per ritardi ritenuti indipendenti dalla volontà degli assegnatari;
- l'assegnazione della sede farmaceutica n. 11 del Comune di Francavilla Fontana (BR) è stata revocata agli assegnatari ai sensi della sentenza del Consiglio di Stato n. 2827/2016 e che in ossequio alla stessa sentenza si è provveduto con DGR n. 1422 del 13.09.2016 ad approvare la nuova pianta organica delle farmacie del Comune con la nuova delimitazione delle sedi n. 10 e 11;
- con D.D. n. 127/2016 della Sezione Risorse Strumentali e Tecnologiche si è provveduto ad assegnare nuovamente agli aventi diritto la sede n. 11 del Comune di Francavilla Fontana concedendo agli stessi sei mesi di tempo per aprire la nuova sede;
- con deliberazione n. 1745 del 22.11..2016 si è provveduto ad ottemperare alla ordinanza del Consiglio di Stato che ha stabilito la nuova delimitazione della sede farmaceutica n. 4 del Comune di Lizzanello;
- le sedi farmaceutiche rurali sottoelencate si sono rese vacanti a seguito di rinuncia dei titolari candidati assegnatari di nuove sedi farmaceutiche e quindi sono disponibili all'assegnazione ai candidati inclusi nel secondo interpello giusto art. 11, lett. d) del bando di concorso:
  - sede rurale del Comune di Celle San Vito (FG) - indennità avviamento dovuta
  - sede rurale del Comune di Santa Cesarea Terme località Vitigliano - indennità avviamento dovuta;
- il ricorso presentato al Consiglio di Stato relativo alla sede farmaceutica n. di Otranto è stato respinto, per

- cui si ritiene di poter inserire la sede n. 2 di Otranto nell'elenco delle sedi disponibili per il 2° interpello;
- per quanto sopra esposto le sedi farmaceutiche assegnate al 1° interpello sono in totale n. **100 su 188** previste dal bando di concorso;
  - l'assegnazione delle seguenti cinque sedi è sospesa dal Giudice Amministrativo:
    - Acquarica del Capo n. 2;
    - Muro Leccese n. 2;
    - Valenzano n. 5;
    - Valenzano n. 6;
    - Gioia del Colle n. 9;
  - le cinque sedi sopra indicate sono *sub judice* con sospensione del Giudice Amministrativo per cui la assegnazione nel primo interpello è stata sospesa ai candidati che le avevano selezionate e che rimangono quindi legittimi assegnatari, nel caso in cui al termine del giudizio pendente ne sia confermata l'istituzione/assegnazione;
  - pertanto sono rimaste disponibili per il 2° interpello n. 83 sedi farmaceutiche come riportato nel dettaglio che segue:
    - n. 27 sedi farmaceutiche non scelte dai candidati al 1° interpello
    - n. 29 sedi farmaceutiche revocate per mancata comunicazione nei 30 gg
    - n. 26 sedi farmaceutiche assegnate e revocate per mancata apertura nel termine di sei mesioltre a due sedi farmaceutiche rurali vacanti per dimissioni dei titolari come già precedentemente indicato, per un totale di sedi farmaceutiche disponibili per il secondo interpello pari a **85 (ottantacinque)**;

**Considerato che:**

- si ritiene opportuno ribadire quanto già indicato nella precedente deliberazione relativa al 1° interpello (DGR n. 2159/2015) ossia che come previsto all'art. 1 del bando di concorso il numero delle sedi e le relative indicazioni delle zone, così come elencate nell'allegato "A" del Bando, possono subire variazioni solo ed esclusivamente per effetto di provvedimenti giurisdizionali relativi agli atti comunali e regionali istitutivi delle sedi farmaceutiche e che il numero e le indicazioni delle zone da assegnare sono quelli definiti al momento dell'interpello;
- ad oggi, n. 15 sedi farmaceutiche delle complessive n. 85 riportate nell'allegato "A" del presente atto con la specifica del numero di RG, sono ancora *sub judice*, ma non vi sono richieste di sospensive accolte dall'Organo Giudicante;
- la graduatoria ha validità biennale, come previsto dalla legge n. 27/2012 art. 11, che decorre per la Regione Puglia dalla pubblicazione della graduatoria stessa sul B.U.R.P. n. 134 del 15/10/2015;
- è necessario procedere tempestivamente ad incrementare l'assistenza farmaceutica su tutto il territorio regionale come previsto dalla L. 27/2012 e, nello stesso tempo, tutelare la legittima aspettativa dei candidati risultati vincitori ad ottenere in assegnazione una delle sedi messe a concorso;
- l'esercizio della discrezionalità amministrativa comporta la necessità di scelta, tra comportamenti tutti ugualmente legittimi, quello più idoneo al raggiungimento dell'interesse pubblico primario, attraverso una preventiva valutazione e comparazione dei contrapposti interessi in campo;
- nella fattispecie l'interesse pubblico primario appare essere quello di incrementare l'assistenza farmaceutica su tutto il territorio regionale attraverso un procedimento amministrativo di assegnazione delle sedi connotato da elementi di certezza in merito alla scelta operata;
- allo stato degli atti esistono numerose pronunce in doppio grado di giudizio che vedono l'Amministrazione resistente vittoriosa sia per quanto riguarda l'istituzione delle sedi che la localizzazione delle stesse;
- che è interesse preminente della Regione provvedere all'assegnazione delle sedi farmaceutiche, non

potendosi attendere l'esito di tutti i giudizi pendenti i cui tempi di conclusione appaiono difficilmente prevedibili;

- l'art. 10 del bando di concorso che così recita: *"...11 Servizio P.A.T.P., interpella i candidati vincitori, i quali entro il quinto giorno successivo a quello in cui hanno ricevuto l'interpello devono indicare, a pena di esclusione dalla graduatoria, in ordine di preferenza, un numero di sedi messe a concorso pari al numero della propria posizione in graduatoria"*;
- che la decisione di assegnare al secondo interpello n. 85 sedi (comprese quelle *sub judice*), consentire ai candidati vincitori una scelta ampia, libera e informata, essendo tutti a conoscenza — come già evidenziato — dell'ipotesi che le sedi *sub judice* potrebbero diminuire o essere diversamente localizzate;
- con nota di indirizzo del Direttore del Dipartimento Promozione della Salute, del Benessere Sociale e dello Sport per Tutti, prot. A00/152/14550 del 04/12/2015, indirizzata al Responsabile della Sezione PATP, si dispone che *"Valutate tutte le problematiche sinora emerse in relazioni alle sedi sub judice, dato atto del parere reso dall'Avvocatura Regionale, si ritiene di poter procedere all'assegnazione delle sedi farmaceutiche di cui alla DGR n. 1261/2012 e s.m.i., al fine di garantire la più ampia partecipazione possibile ai candidati vincitori del concorso straordinario anche in virtù dei principi ispiratori del Decreto Legge n. 1/2012 'Disposizioni urgenti per la concorrenza, lo sviluppo delle infrastrutture e la competitività' (conv. in L. 27/2012)"*;

#### **Ritenuto di:**

- dover dare conclusione certa al disposto della legge n. 27/2012 art. 11 "Potenziamento del servizio di distribuzione farmaceutica, accesso alla titolarità delle farmacie, modifica alla disciplina della somministrazione dei farmaci e altre disposizioni in materia sanitaria", assegnando le n. 85 sedi farmaceutiche;
- dover procedere alla fase del secondo interpello tramite la procedura telematica del portale ministeriale e alla successiva assegnazione delle sedi farmaceutiche agli aventi diritto in graduatoria, aggiornando l'elenco delle sedi relativamente alle variazioni deliberate e ai giudizi pendenti sul portale ministeriale, al fine di consentire ai candidati vincitori di compiere la scelta nell'espressione delle preferenze;

#### **Per tutto quanto sopra esposto si propone alla Giunta regionale di:**

- approvare l'elenco delle n. 85 (ottantacinque) sedi farmaceutiche da assegnare ai candidati vincitori utilmente collocati in graduatoria dal posto 189 fino al posto 273, di cui all'allegato "A" parte integrante e sostanziale del presente atto;
- dare atto che la decisione di assegnare al secondo interpello n. 85 sedi (comprese quelle *sub judice*), consente ai candidati vincitori una scelta ampia, libera e informata, essendo tutti a conoscenza — come già evidenziato — dell'ipotesi che le sedi *sub judice* potrebbero diminuire o essere diversamente localizzate a seguito dei giudizi pendenti;
- autorizzare il Dirigente della Sezione Risorse Strumentali e Tecnologiche alla adozione degli atti di assegnazione e revoca delle sedi farmaceutiche relativamente al concorso straordinario di cui alla legge n. 27/2012 art. 11, al fine di assicurare massima celerità al procedimento amministrativo de quo;

#### **"COPERTURA FINANZIARIA AI SENSI del D.LGS. 118/2011 e smi"**

La presente deliberazione non comporta implicazioni di natura finanziaria sia in entrata che di spesa e dalla stessa non deriva alcun onere a carico del bilancio regionale.

Il provvedimento del quale si propone l'adozione rientra tra quelli di competenza della Giunta regionale ai sensi dell'art.4, comma 4, lett. "a) e d)" della Legge regionale n.7/1997.

Il Presidente, sulla base delle risultanze istruttorie come innanzi illustrate, propone alla Giunta l'adozione del conseguente atto finale:

**LA GIUNTA**


- udita la relazione e la conseguente proposta del Presidente;
- viste le dichiarazioni poste in calce al presente provvedimento;
- a voti unanimi espressi nei termini di legge.

**DELIBERA**

1. di **approvare** l'elenco delle n. 85 (ottantacinque) sedi farmaceutiche istituite ai sensi della legge n. 27/2012 art. 11, con l'indicazione dei limite delle zone e dei giudizi pendenti amministrativi pendente ove ricorra tale condizione, di cui all'allegato "A", parte integrante e sostanziale del presente atto, per il secondo interpello del concorso straordinario bandito con Determinazione Dirigenziale n. 39/2013;
2. di **dare atto** che la decisione di assegnare al secondo interpello n. 85 sedi (comprese quelle *sub judice*), consente ai candidati vincitori una scelta ampia, libera e informata, essendo tutti a conoscenza — come già evidenziato — dell'ipotesi che le sedi *sub judice* potrebbero diminuire o essere diversamente localizzate a seguito dei giudizi pendenti;
3. di **disporre** che l'elenco aggiornato delle sedi farmaceutiche sia pubblicato sul portale ministeriale dedicato, a cura della Sezione Risorse Strumentali e Tecnologiche;
4. di **autorizzare** il Dirigente della Sezione Risorse Strumentali e Tecnologiche all'adozione degli atti di assegnazione e revoca relativi alle sedi farmaceutiche di cui al concorso straordinario legge n. 27/2012 art. 11;
5. di **stabilire** che il presente è immediatamente esecutivo;
6. di **disporre** la pubblicazione del presente atto sul Bollettino Ufficiale della Regione Puglia.

Il segretario della Giunta  
dott.a Carmela Moretti

Il Presidente della Giunta  
dott. Michele Emiliano



# REGIONE PUGLIA

**DIPARTIMENTO PROMOZIONE DELLA SALUTE, DEL  
BENESSERE SOCIALE E DELLO SPORT PER TUTTI  
SEZIONE RISORSE STRUMENTALI E TECNOLOGICHE**


Il presente provvedimento è composto altresì da un allegato per un totale di **8 (otto) pagine** inclusa la presente.

Il Dirigente della Sezione  
Risorse Strumentali e Tecnologiche  
Ing. Vito Bavaro



## ALLEGATO "A" - ELENCO SEDI FARMACEUTICHE SECONDO INTERPELLO CONCORSO STRAORDINARIO L.27/2012

Provincia	Comune	N. della sede	Descrizione della sede farmaceutica	Tipo sede farmaceutica	SEDE
1 BA	ALBEROBELLO	3	Frazione di Coreggia zona centrale compresa tra via Turi, via Serenissima in Puglia, via Pastore e strade adiacenti.	Di nuova istituzione	
2 BA	ALTAMURA	18	Zona delimitata da via Colletta, via Augusta, via Brescia, via Monti fino all'agro.	Di nuova istituzione	
3 BA	ALTAMURA	19	Zona delimitata da via Cassano, via Borsellino, via Santeramo (SS171).	Di nuova istituzione	
4 BA	ALTAMURA*	20	Zona delimitata da via Santeramo (dall'incrocio con via Borsellino), via Manfredonia, via Vasto, via Cassano, via Imola, via Marecchia, via Ofanto direzione via Bari, via Mure Megalliche, via Borsellino fino a via Santeramo.	Di nuova istituzione	C.d.S. 1575/14 R.G.
5 BA	ALTAMURA*	21	Zona delimitata da SP378, via S. Pio, via Gravina, via Bendivenga, via Del Fragno, via del Noce, tratto via del Perrazzo, via Gravisceola fino all'incrocio con SS96, SS96 fino ai confini comunali.	Di nuova istituzione	C.d.S. 1575/14 R.G.
6 BA	BITETTO	3	Zona delimitata dall'agro a via Vittorio Veneto, via Extramurale Lucatorto, via Costa, via Castore fino all'agro.	Di nuova istituzione	
7 BA	BITETTO	4	Zona delimitata dall'agro fino a via Beato Giacomo, via Derobertis, corso Garibaldi, via Zernone, via Troccoli, via Marconi fino all'agro	Di nuova istituzione	
8 BA	BITONTO	15	Zona delimitata da via Amm. Vacca, via Antica della Chinise, via Michelangelo, via Imperatore Antonino, via Palombaio.	Di nuova istituzione	
9 BA	CASSANO DELLE MURGE	4	Zona delimitata da confine comunale con la Foresta di Mercadante, via Altamura (via per Mercadante), via Deledda, strada Panoramica, via Altamura Vecchia fino alla S.P. 236 per Santeramo.	Di nuova istituzione	
10 BA	CELLAMARE	2	Zona delimitata dalle strade via Casamassima, via Dei Mille, via Pola, via De Gasperi, via Marconi, via Turati, via Gorizia, corso Roma sino al confine col territorio di Capurso.	Di nuova istituzione	
11 BA	CORATO	14	Zona Oasi compresa tra via San Magno e via Castel del Monte fino al confine comunale.	Di nuova istituzione	
12 BA	GIOIA DEL COLLE	8	Zona est delimitata da via Della Chiusa, via Garofalo, via Dogali, via Chiaia, via Cairoli fino all'Ospedale Civile (incluso), prolungamento fino a via Taranto.	Di nuova istituzione	
13 BA	GRAVINA IN PUGLIA*	12	Zona delimitata da via Indipendenza, via D'Annunzio, via Bruno, via Fratelli Bandiera fino a ricongiungersi a via Indipendenza.	Di nuova istituzione	TAR BA 804/16 R.G.
14 BA	MODUGNO	10	Zona est delimitata da SP1, via Roma, viale Della Repubblica, via Dieci Marzo, SP110.	Di nuova istituzione	
15 BA	MODUGNO	11	Zona nord quartiere Santa Cecilia dal confine comunale a via Ancona, ricongiungimento con via Puglie, proiezione linea immaginaria su via Lombardia e fino al confine comunale.	Di nuova istituzione	
16 BA	MONOPOLI	14	Zona denominata Conchia delimitata da via Conchia, viale A. Moro fino all'incrocio con S.P. 113 per Alberobello.	Di nuova istituzione	
17 BA	MONOPOLI	15	Contrada Cozzana (sede rurale) comprende le seguenti frazioni: Barcato, Bellocchio, Caramanna, Cozzana, Cristo Cozzana, Cristo Re, Due Torri, Laghezza, Lama di Macina, Padresergio, Passarello, Piangevino, San Bartolomeo, San Gerardo, S. Oceano, San Vincenzo, Samato, Sicario e Virbo.	Di nuova istituzione	
18 BA	NOCI*	6	Zona delimitata da strada vicinale Foncio fino a via Principe Umberto, via San Domenico, via Rimembranza, via Pascoli, via Firenze, via Croce, via Vasconi fino all'agro.	Di nuova istituzione	



2



## ALLEGATO "A" - ELENCO SEDI FARMACEUTICHE SECONDO INTERPELLO CONCORSO STRAORDINARIO L.27/2012

19 BA	PALO DEL COLLE	6	Zona ovest delimitata da via Caputi, via Oberdan, via De Gasperi, via Carlucci fino all'incrocio con via Vitangelo, via Vitangelo fino all'agro.	Di nuova istituzione
20 BA	PALO DEL COLLE	7	Zona Torre Balenzano fino al confine col centro abitato delimitato da via Piemonte con prolungamenti fino a via Toritto, via della Resistenza fino all'agro ed a sud-ovest dalla linea di mezzeria di via Basilicata con contrada Auricarro.	Di nuova istituzione
21 BA	POLIGNANO A MARE	5	Frazione San Vito, zona delimitata dal Mare Adriatico e dalla SS 16 Adriatica, compresa tra il tratto ideale di congiunzione che, intersecando ad angolo retto la punta estrema del molo verso Polignano a Mare del costruendo porto turistico, raggiunge la SS 16 Adriatica, e dalla linea ideale di congiunzione che dal Mare Adriatico, attraversando via San Vito, prosegue lungo l'asse della strada in angolo con l'abazia San Vito fino ad incontrare la SS 16 Adriatica.	Di nuova istituzione
22 BA	RUVO DI PUGLIA	7	Zona nord ovest delimitata dall'agro fino a via Oberdan, via Minzoni, via Marconi, via Giordano, via Vito Ippedico, via Caprera fino all'agro.	Di nuova istituzione
23 BA	RUVO DI PUGLIA	8	Zona sud est delimitata da SP Corato Terlizzi, via Moro, via De Deo, via Da Vinci, via Madonna delle Grazie fino all'agro.	Di nuova istituzione

\* Sedi sub giudice



3



24 BR	BRINDISI	25	Zona quartiere Paradiso-Minnuta delimitato dalle vie: via Torretta lato est fino all'incrocio con via Brandi lato sud est fino ad incrociare e percorrere la strada statale adriatica lato est, incrocia strada per Pittacchi lato sud est, strada per Minnuta lato est, linea ferroviaria "Bari-Brindisi" lato nord, fino all'incrocio con via Ariete lato est, prolungamento ideale fino al mare. Dall'altro lato via Torretta, strada per Contardo lato sud, incrocia via De Simone lato ovest, percorre quest'ultima con prolungamento ideale fino al mare.	Di nuova istituzione
25 BR	BRINDISI	26	Zona nord est dell'aeroporto delimitata dal mare, via Idroscalo, via delle Intappiate, prosecuzione su via Materdomini, strada comunale Betlemme, prosecuzione ideale fino al mare.	Di nuova istituzione
26 BR	BRINDISI	27	Zona quartiere S'Elia delimitato dalle vie dall'incrocio tra via Cellini con via Spadini, proseguimento con via Spadini lato nord ovest per poi procedere sulla destra su via Mantegna lato nord fino all'imbocco di via De Nittis lato ovest, lo percorre fino all'incrocio con via Tosi lato est, giunto fino all'incrocio con via Caduti di via Fani la percorre fino all'incrocio con via Appia, prosegue sulla statale 16 direzione nord fino all'incrocio con la strada del Cilarese, la prosegue fino all'incrocio con la strada per lo Spada, tratto SS7, via delle Ricamatrici fino al prolungamento ideale con strada per San Donaci, ricongiungimento col punto di partenza.	Di nuova istituzione
27 BR	CAROVIGNO	5	Borgata di Serranova comprendente anche le contrade limitrofe Montestazzo-Canali, S. Nicola, Pizzofalcone, Computista.	Di nuova istituzione
28 BR	FRANCAVILLA FONTANA	10	Viale Italia, via Madre Teresa di Calcutta, via Madonna delle Grazie, via Germania, via U. Foscolo, viale Spagna, via Alfieri, via Gozzano.	Di nuova istituzione
29 BR	ORIA	5	Zona ovest delimitata da contrada Crocifisso, via Erodoto, via dei Cretesi, via Torneo dei Rioni, via Macchiavelli fino a incrocio con via Francavilla Fontana, prosecuzione su via Beneficio, piazza della Libertà, viale Ippocrate, piazza Ippocrate, via Visciglio, prosecuzione ideale su SP Cellino S. Marco fino all'agro.	Di nuova istituzione
30 BR	OSTUNI	10	Località Villanova.	Di nuova istituzione
31 BR	SAN PANCRAZIO SALENTINO	3	Zona denominata "S. Pancrazio Piccola", rispetto al contesto urbano è a nord della linea ferrata Ferrovie Sud Est	Di nuova istituzione
32 BR	SAN VITO DEI NORMANNI	6	Zona delimitata tra le vie Padre Bronte, via Flacco, via Ada Negri, via Latiano, via Pascoli, via D'Annunzio, via Milo, via N. Sauro, via Trieste, via Ragazzi del 99, via Turati, via Azzariti, via Verdi, via XXV Luglio, via Città di Fiume, via Piazza Pertini, viale Istria e Dalmazia.	Di nuova istituzione
33 BR	TORCHIAROLO	2	Zona sud del centro abitato (vicinanza sede comunale) delimitata da via Kennedy, via Petrarca, via Lomarchese, via Principessa Elena, via Principe di Napoli, via Cimitero.	Di nuova istituzione
34 BR	TORRE SANTA SUSANNA	3	Zona nord tra la confluenza delle vie strada comunale Arene-Latiano-Pirandello	Di nuova istituzione
35 BR	VILLA CASTELLI	3	Zona ovest del centro urbano delimitata ad est da una linea ideale che parte dall'agro fino a via IV Novembre, via Belvedere fino a località Monte Scotano verso nord.	Di nuova istituzione

\* Sedi sub giudice



36 BT	ANDRIA	24	Zona delimitata da SP124, piazza S. Pio, via Santa Maria dei Miracoli, via Vetta d'Italia, via Lago di Lesina, prolungamento ideale su via Cartesio, via Lancisi, via Golgi, via Maiorana, via Morgagni, via Malpighi (esclusa) fino all'agro	Di nuova istituzione	
37 BT	ANDRIA	25	Zona delimitata da via vecchia Barletta, via Tertulliano, via Barletta SS170.	Di nuova istituzione	
38 BT	ANDRIA	26	Zona delimitata da via Barletta SS170 (esclusa), corso Europa Unita, corso Italia, via Ospedaletto (esclusa), via Plauto, prolungamento ideale su via Gellio, via Gellio fino al rondò, ricongiungimento via a via Barletta SS170 (esclusa) comprendendo contrada Barba d'Angelo.	Di nuova istituzione	
39 BT	ANDRIA	28	Zona delimitata da tangenziale Andria-Barletta, SP13 lato destro direzione centro, via Varsavia, prolungamento ideale su via S. Croce, via Massari, via Bisceglie tangenziale direzione SP13, SP13 fino all'agro.	Di nuova istituzione	
40 BT	ANDRIA	29	Zona delimitata da via Corato (esclusa), tratto via Togliatti (esclusa), via Galvani (esclusa), via Fermi, via Fleming (esclusa), via Togliatti, via Sgarantiello fino all'agro.	Di nuova istituzione	
41 BT	ANDRIA	30	Zona delimitata da contrada S. Maria dei Miracoli, contrada Zagaria, contrada Torre de Simone, via Lagnone Santacroce, via Polignano a Mare, viale dei Comuni di Puglia, via Conversano, via comunale Zagaria, contrada Nunziatella e ricongiunzione contrada S. Maria dei Miracoli.	Di nuova istituzione	
42 BT	BARLETTA	24	Zona delimitata dalla SS16 verso Barletta, via Foggia, via Regina Margherita angolo via Sette Frati fino a via Mons. Dimiccoli, tratto via Mons. Dimiccoli fino a via Sfregola, via Sfregola fino a via Prascina, tratto via Prascina fino a prolungamento di via Monzabano, prolungamento di via Monzabano fino alla litoranea di ponente, tratto della stessa fino a vicinale Salinelle, vicinale Salinelle fino ad aperta campagna costeggiando il mare.	Di nuova istituzione	
43 BT	BARLETTA	26	Zona delimitata dall'agro fino a via Degli Ulivi, via Degli Ulivi fino a via Delle Quercie fino a vicinale Cavaliere, vicinale Cavaliere fino all'agro.	Di nuova istituzione	
44 BT	BISCEGLIE*	15	Via della Libertà dall'intersezione con via Siciliani fino all'intersezione con via Di Molfetta - via di Carrara Notar Vincenzo - via Bovio dall'intersezione con via Carrara Notar Vincenzo fino a viale Ponte Lama - viale Ponte Lama - Panorama U. Paternostro, via Siciliano.	Di nuova istituzione	R.G. 1316/2016 TAR BA
45 BT	BISCEGLIE	16	Via Ruvo dall'intersezione con via della Comunità Europea fino ad aperta campagna in prosecuzione al cavalcavia della SS 16 - via della Comunità Europea - Carrara Finizia dall'intersezione con via della Comunità Europea fino all'intersezione con strada del carro - strada del carro dall'intersezione con via Macchione fino all'intersezione con via S.Andrea - via S.Andrea dall'intersezione con strada del carro fino ad aperta campagna.	Di nuova istituzione	
46 BT	TRANI	15	Zona delimitata da via Papa Giovanni XXIII e via Barletta.	Di nuova istituzione	
47 BT	TRANI	16	Zona delimitata da via Duchessa d'Andria, via Primo Capiro, via Martiri di Palermo, via Alberolongo, via Puccini, via Sant'Annibale di Francia, via Superga, via Monte d'Alba, fino a ricongiungersi con via Duchessa d'Andria.	Di nuova istituzione	

\* Sedi sub iudice



5

48 FG	CELLE DI SAN VITO	RUR	SEDE UNICA RURALE	vacante	indennità di avviamento dovuta
49 FG	CARAPELLE*	2	Zona sud delimitata da SP Carapelle Orta Nova Stornarella, via Indipendenza, via Maestra, vico Sardegna fino all'agro.	Di nuova istituzione	R. S. Pres. D. Rep. R.G. - Tar BA 1572/15 R.G. e 264/16 R.G.
50 FG	CERIGNOLA	17	Zona nord ovest delimitata dall'agro fino a via Napoli, via Foggia, via Sainitro, vico I Sainitro, via Padula fino SS16.	Di nuova istituzione	
51 FG	CERIGNOLA*	18	Zona nord est delimitata dall'agro a via Tenuta il Quarto, via Trinitapoli, via Maria Santissima Ausiliatrice, via Di Vittorio, viale Sant'Antonio, via Masaniello, via Torino, via Asti, via Maria Santissima Ausiliatrice, via Corso Vecchio fino all'agro.	Di nuova istituzione	C.d.S. 2035/16 R.G.
52 FG	MANFREDONIA	17	Zona ovest delimitata da dall'agro a viale dell'Artigianato, viale Dei Bizantini, viale Dei Longobardi, viale Dell'Industria fino all'intersezione con via S. Giovanni Rotondo, SP58.	Di nuova istituzione	
53 FG	SAN SEVERO*	15	Zona tra via Nenni - via Milano - via Caduti di via Fani - via Alessandrini - via G.Rossa - viale Castellana.	Di nuova istituzione	TAR BA R.G.: 112/16, 464/16, 559/16, 112/16, 638/16 - C.d.S. 1397/16
54 FG	STORNARA*	2	Zona sud ovest delimitata dalla SP88, via Jolanda, via Turati fino a prosecuzione SP88.	Di nuova istituzione	TAR BA 266/16 R.G. - C.d.S. 4614/14 R.G.
55 FG	STORNARELLA*	2	Zona nord est delimitata dall'agro a via Martiri di Via Fani, via Duca degli Abruzzi, via Leonardi, via Stornara, via San Pietro, via Diaz, via Ortonovo, SP81.	Di nuova istituzione	C.d.S. 4613/14 R.G. - TAR BA 267/16 R.G.
56 FG	TORREMAGGIORE	5	Zona di espansione a nord-ovest dell'abitato comprendente dalla fine di via Marconi e le vie Il giugno e via XXV Aprile.	Di nuova istituzione	

\* Sedi sub judice





6

57 LE	ALEZIO	2	Via Taranto, via Roma, via Sanniccia fino all'agro.	Di nuova istituzione	
58 LE	CAVALLINO	4	Zona compresa tra Cavallino e Castromediano con le seguenti delimitazioni: zona nord di Cavallino delimitata dall'agro a via Nenni e via Moro fino all'agro. Zona sud Castromediano da via Tacito e via Flacco fino a confine comunale.	Di nuova istituzione	
59 LE	CORIGLIANO D'OTRANTO	2	Zona delimitata dal lato destro delle vie: via Grassi, via Padulana, p.za Vittorio, p.za Castello, via Dante, p.za S. Nicola, via Chiesa, via Marcellino, ambo i lati delle vie: via Dannunzio, via dei Brasiliani, via Don Sturzo, via Melpignano, via Don Minzoni, via Leopardi.	Di nuova istituzione	
60 LE	CORSANO	2	Linea di confine via Madonna, via Cellini, p.za XXIV Maggio, via Tasso, via Ariosto.	Di nuova istituzione	
61 LE	LECCE*	28	Zona sud ovest delimitata da SP16, via Bruni, via Fleming, viale Grassi, via Realino Cimino con prolungamento ideale fino all'agro.	Di nuova istituzione	C.d.S. R.G.: 1712/14, 8183/14, 1576/14
62 LE	LECCE*	29	Zona ovest delimitata da SP6, via Bellini, via Degli Olita, prolungamento ideale su SP267, prolungamento fino all'agro.	Di nuova istituzione	C.d.S. R.G.: 1712/14, 8183/14, 1576/14
63 LE	LUZZANELLO*	4	Località Merine zona area nord - direzione lottizzazione passante.	Di nuova istituzione	C.d.S. R.G. 8623/16 e T.A.R. Le 880/12
64 LE	MAGLIE*	5	Zona ovest delimitata da via Madonna di Leuca, via Tarantino, via Ferramosca fino a via Thaon de Rever, 55459.	Di nuova istituzione	C.d.S. 10478/15 R.G. - TAR LE 807/16 R.G.
65 LE	MATINO	4	Circovallazione nord del paese, con la quale attraverso questa, si raggiunge la zona Industriale Artigianale e Commerciale, la zona B4 in C.da S. Ermete, la contrada Masseria Spiri e la parte a sud del paese, delimitata dalle seguenti strade: tratto di via Risorgimento dall'incrocio di via Bolzano fino all'incrocio con la via Martino-Casarano fino all'incrocio con via Zara, via S.Palenta fino all'incrocio con viale del Mattino, tratto di viale del Mattino da via S.Palmeta, tangenziale est, via villaggio del Fanciullo, tratto di via Garibaldi fino all'incrocio con via degli Eroi, tratto di via Nino Bixio fino all'incrocio con via Modigliani, via Macchiavelli fino all'incrocio con il tratto di strada Prov.le 334 (parabita-Casarano)dall'ingresso Matino Nord.	Di nuova istituzione	
66 LE	MONTERONI DI LECCE	4	Zona sud est delimitata dall'agro a via Falcone, via Monte S. Michele, via Monte Pasubio, via Trento, via Monte Grappa, via Vetta d'Italia, via Ofanto fino all'agro.	Di nuova istituzione	
67 LE	NARDO'	10	Zona denominata Villaggio Boncore.	Di nuova istituzione	
68 LE	NEVIANO*	2	Zona urbanizzata circoscritta tra le direttrici Neviano-Secii e Neviano-Tuglie che ricomprende anche le nuove zone di espansione abitativa	Di nuova istituzione	TAR LE 677/16 R.G.
69 LE	OTRANTO*	2	Area sud del comune	Di nuova istituzione	TAR BA 514/16 R.G.
70 LE	PARABITA	3	Zona delimitata dalle vie Pio XXII, provinciale Collepasso e S. Eleuterio	Di nuova istituzione	
71 LE	RACALE	3	Frazione a mare di Torre Suda	Di nuova istituzione	
72 LE	SALICE SALENTINO	3	Zona sud ovest nel tratto di via Manzoni da via P. Leone a via Saragat, tratto di via P. Leone da via Manzoni a via Pascoli, tratto di via Pascoli da via P. Leone a via dei Capocelli, via dei Capocelli, tratto di via Piave da via Manzoni a via Avv. Arnesano	Di nuova istituzione	
73 LE	SAN CESARIO DI LECCE	3	Via Battisti, via Unità d'Italia, via Barbieri, via Don Fran. Carli, via Sant'antonio, via Bosio, via La Malfa, via Scardino, via Sardegna, via vecchia S. Donato, via Cozzi, via Sicilia, piazzale S. Pertini, via L. Azechiele, piazza F. Smaildore, via Curtiglione, via Calò, via Madonna del Lacco, via Tondo, via Giovanni Paolo II (alcuni civici), via Mazzini (alcuni civici), via XVI Marzo (alcuni civici), via Dante (alcuni civici), via Europa.	Di nuova istituzione	
74 LE	SANTA CESAREA TERME	RUR	Località Vitigliano	vacante	indennità di avviamento dovuta


\* Sedi sub iudice

7



75 TA	CRISPIANO	4	Zona est sud delimitata da SP45, via Gramsci, via delle Olimpiadi, via Buonarroti, via Mazzola fino all'agro.	Di nuova istituzione	
76 TA	FRAGGNANO	2	Territorio comunale a nord est dall'agro a via Pozzo Dolce esclusa via Grottaglie - via Pozzo Dolce esclusa da via Grottaglie a via Verdi - via Verdi lato nord da via Pozzo Dolce a via Roma - via Roma lato est da via Verdi a corso Vittorio Emanuele - corso Vittorio Emanuele escluso da via Roma a via San Francesco - via San Francesco lato est da corso Vittorio Emanuele a via Deledda - via Deledda lato nord da via San Francesco fino a prolungamento fino all'agro.	Di nuova istituzione	
77 TA	LIZZANO	3	Zona delimitata dall'agro fino a via Gramsci, via Piave, via Leopardi, via Boggio, via Giovanni XXIII, via Mancini fino all'agro.	Di nuova istituzione	
78 TA	MANDURIA	10	Località San Pietro in Bevagna (lungo la SP90 litoranea salentina) ad una distanza non inferiore a 400 metri da eventuale dispensario farmaceutico stagionale, nel tratto che va da piazza delle perdonanze in direzione ovest e comunque non oltre l'intersezione con via della citronella.	Di nuova istituzione	
79 TA	MARTINA FRANCA	14	Zona sud delimitata da via Capodifferro, via dei Pini, via Taranto, traversa I sinistra via Taranto, via Raguso, via Lupoli, via Della Madonna Piccola, fino a ricongiungimento a via Capodifferro.	Di nuova istituzione	
80 TA	MARTINA FRANCA	15	Zona ovest delimitata da SS581, via Guglielmi, via Saliscendi, via Tiro a Segno fino all'agro.	Di nuova istituzione	
81 TA	MARUGGIO*	2	Zona delimitata dall'agro a via Brodolini, via Camene, via Verdi, via Rosiello, via Gigli, via Malta, via Cadorna, via Riezzo fino all'agro.	Di nuova istituzione	TAR LE 429/16 R.G.
82 TA	MASSAFRA	9	Zona 167 - 1° comprensorio - zona C (espansione)	Di nuova istituzione	
83 TA	MASSAFRA	10	SS 7 Appia, nella porzione rientrante nel perimetro del centro abitato e zone limitrofe	Di nuova istituzione	
84 TA	PULSANO	3	Via Vittorio Emanuele nel tratto tra via Adige e via Goya.	Di nuova istituzione	
85 TA	SAN MARZANO DI SAN GIUSEPPE	3	Zona delimitata dall'agro fino a via Dante, via Regina Elena, via Calabria, via Lucania, via Manduria fino all'agro.	Di nuova istituzione	

\* Sedi sub giudice



8

